

I. DISPOSICIÓN XERAIS

XEFATURA DO ESTADO

10958 *Lei 9/2021, do 1 de xullo, de declaración do Parque Nacional da Serra de las Nieves.*

FELIPE VI

REI DE ESPAÑA

Saiban todos os que a viren e a entenderen que as Cortes Xerais aprobaron e eu sanciono a seguinte lei:

PREÁMBULO

A Rede de parques nacionais de España está integrada polo conxunto de espazos declarados parques nacionais, suxeitos a un réxime xurídico que garante a conservación para as xeracións futuras dun excelente legado, integrado por unha mostra representativa dos principais sistemas naturais españois.

A declaración do Parque Nacional da Serra de las Nieves nace da vontade común da Administración xeral do Estado e da Administración da Comunidade Autónoma de Andalucía de outorgar o máximo nivel de protección a un territorio que alberga valores naturais e culturais excepcionais. A necesidade e eficacia da súa declaración fundaméntanse na apreciación do interese xeral do Estado na súa conservación e na súa achega á Rede de parques nacionais.

Cunha superficie de 22.979,76 hectáreas, o novo parque nacional inclúese integramente na Comunidade Autónoma de Andalucía, na provincia de Málaga, no extremo occidental da Cordilleira Bética. A súa declaración culmina un longo proceso de planificación destinado a garantir a conservación dunha singular riqueza natural, paisaxística e cultural, así como dos usos e actividades que historicamente contribuíron a conformar os ditos valores.

Os numerosos estudos científicos desenvolto avalan o estrito cumprimento dos requisitos de representatividade, naturalidade, continuidade superficial, escasa intervención humana e viabilidade futura que ten que cumprir un espazo para ser declarado parque nacional, conforme as especificacións contidas na Lei 30/2014, do 3 de decembro, de parques nacionais.

A inquietude pola conservación dos valores naturais presentes na Serra de las Nieves xorde a raíz da visita de Edmond Boissier e tras a descrición do abeto pinsapo como nova especie en 1838. É a partir de entón cando comezan as primeiras chamadas para a conservación destas serras e dos seus bosques e, así, durante as últimas décadas do século XIX e primeiras do XX sucédense as iniciativas para a súa protección ata a Guerra Civil. Durante a posguerra increméntase a presión demográfica nas zonas rurais e a explotación intensiva dos recursos locais, coa consecuente alteración das paisaxes forestais. En 1945, o Estado adquire os pinsapares das Cañadas de Ronda; créase posteriormente o Coto Nacional de Caza da Serranía de Ronda, máis tarde Reserva Andaluza de Caza. O proceso alcanza un momento clave en 1989 coa declaración do Parque Natural Serra de las Nieves e a posterior aprobación do Plan de ordenación dos recursos naturais e do primeiro Plan reitor de uso e xestión. Por iniciativa das autoridades locais e dos axentes económicos da zona, a Unesco declara en 1995 a Reserva da Biosfera Serra de las Nieves, que comprende unha superficie moi superior á do parque natural e que se integra en 2006 na Reserva da Biosfera Intercontinental do Mediterráneo. Por solicitude da Xunta Reitora do Parque Natural Serra de las Nieves, iníciense os traballos que culminan co desenvolvemento do proxecto formal de declaración do parque

nacional. O dito proceso prevé a elaboración do Plan de ordenación dos recursos naturais do ámbito da Serra de las Nieves, que abarca un extenso territorio en que conflúen distintas figuras de protección. Nel establécense os límites territoriais precisos do parque nacional que agora se declara.

Con estes antecedentes elaborouse unha proposta inicial de declaración do Parque Nacional da Serra de las Nieves que foi aprobada polo Consello de Ministros e o Consello de Goberno da Xunta de Andalucía. Tras a súa aprobación, someteuse a trámite de información pública e solicitáronse informes dos departamentos ministeriais e dos municipios afectados. Cos informes e consideracións recibidas, elaborouse unha nova proposta que foi aprobada polo Consello de Ministros e o Consello de Goberno da Xunta de Andalucía. Por último, a proposta final someteuse a informe do Consello da Rede de Parques Nacionais.

Esta lei ten por obxecto a declaración do Parque Nacional da Serra de las Nieves en virtude do artigo 149.1.23.^a da Constitución española, que outorga ao Estado a competencia para ditar a lexislación básica en materia de ambiente, e do artigo 8.1 da Lei 30/2014, do 3 de decembro, de parques nacionais, que establece que a dita declaración se deberá efectuar por lei das Cortes Xerais.

O ámbito físico do Parque Nacional comprende a Serra de las Nieves e as principais elevacións de Serra Real. A súa estratéxica localización xeográfica, unida á particular conformación xeolóxica e xeográfica e á complexidade do substrato, dan lugar a unha elevada diversidade ecolóxica que se manifesta nunha multiplicidade de hábitats, especies e elementos xeolóxicos nun territorio relativamente pequeno. Iso permite a presenza de polo menos 10 dos 27 sistemas naturais terrestres recollidos na Lei 30/2014, do 3 de decembro, de parques nacionais.

Entre estes destaca o sistema natural «Abetais e pinsapares», que mellora cuantitativa e cualitativamente a súa representación no contexto da Rede ao incorporar os pinsapares. O novo parque nacional integra máis da metade do total da superficie ocupada por esta especie. Estas masas constitúen as formacións máis extensas de bosques de abeto pinsapo conservadas no ámbito peninsular. Coa declaración incorpórase tamén á Rede unha representación doutras interesantes formacións, como os «piñeirais de piñeiro negral peridotíticos do sector occidental malacitano», os «sabinares negrais interiores», os «sobreirais húmidos gaditanos» e as «matogueiras almofadadas espiñosas e tomiñares de pradeira».

A exposición de motivos do Real decreto que desenvolvía a Lei de parques nacionais, publicado o 24 de febreiro de 1917, no número 55 da Gaceta de Madrid, xa citaba o Pinsapar de Ronda como sitio natural destacado na orde do botánico en España.

No contexto xeolóxico incrementase a representación do sistema natural «Formas do relevo e elementos xeolóxicos singulares do macizo Ibérico e as cordilleiras alpinas», que incorpora as únicas rochas do manto superior que afloran nas cordilleiras alpinas ibéricas, as peridotitas. Así mesmo, vese incrementada a representación dos «sistemas naturais singulares de orixe cárstica», cun dos mellores exemplos españois de carst mediterráneo en transición coa alta montaña.

As singularidades ecolóxicas do territorio encontran o seu reflexo na presenza dunha elevada diversidade de especies de flora, algunhas ameazadas de extinción como o abeto pinsapo ou o tabaco gordo (*Atropa baetica*).

Resulta especialmente relevante o grupo das aves, en que se cita a modo de exemplo o ameazado rabirrubio de testa branca (*Phoenicurus phoenicurus*), que conta nos pinsapares maduros cun dos máis importantes núcleos reprodutores para a especie no sur da Península Ibérica. Entre os mamíferos merece especial atención a poboación de cabra montesa, así como o grupo dos quirópteros, ben representado atendendo, en particular, á natureza cárstica de boa parte do territorio protexido. Entre os réptiles destaca a lagarta dos penedos (*Podarcis vaucheri*) e os esgonzos común (*Chalcides striatus*) e ibérico (*Chalcides bedriagai*). No grupo dos anfibios, a subespecie de píntega (*Salamandra salamandra subsp. longirostris*) encóntrase só presente nas provincias de Cádiz e Málaga. No río Guadaiza é posible encontrar o escalo de Málaga (*Squalius malacitanus*),

endemismo presente no río Guadaiza; o lorcho de auga doce (*Saltria fluviatilis*) encontra dous dos seus últimos redutos en Andalucía nos ríos Verde e Guadaiza. Entre os invertebrados ameazados merecen especial atención o caranguexo de río autóctono (*Austropotamobius pallipes*) e as raras especies de cabaliños do demo *Macromia splendens* e *Oxygastra curtisii*, vinculados a cursos fluviais singularmente ben conservados.

Froito do paso e asentamento de distintas civilizacións, a actividade humana modelou o territorio en consonancia coas necesidades das diferentes culturas, o que deu lugar a un rico patrimonio histórico e cultural material (castelos, torres, casaríos, necrópoles, etc.) e inmaterial (costumes, gastronomía, folclore, artesanía, etc.).

A lei establece os obxectivos que se alcanzarán coa declaración do novo parque nacional, delimita o seu ámbito territorial e o da súa zona periférica de protección e establece os criterios para posibles futuras ampliacións. Determina o réxime xurídico de protección, preponderante fronte a calquera outra normativa sectorial vixente, así como as medidas e compensacións que se aplican en caso de supresión de actividades consideradas incompatibles.

Establécese unha área de influencia socioeconómica, integrada polos termos municipais en que se encontra situado o Parque Nacional e o territorio correspondente á súa zona periférica de protección. Tendo en conta a excepcionalidade prevista no artigo 31 da Lei 30/2014, do 3 de decembro, de parques nacionais, intégranse na área de influencia socioeconómica os termos municipais incluídos na zona periférica de protección tendo en conta a súa similar motivación e sensibilidade en materia de conservación, traxectoria histórica e dinámicas de desenvolvemento socioeconómico comúns. As entidades locais e empresariais e as persoas físicas e xurídicas radicadas no seu interior poderán beneficiarse de diferentes medidas destinadas a promover un desenvolvemento socioeconómico sustentable, sempre compatible co cumprimento dos obxectivos establecidos para o Parque Nacional. A responsabilidade da xestión do espazo protexido recae na Comunidade Autónoma de Andalucía, que poderá establecer instrumentos de cooperación financeira coa Administración xeral do Estado, no ámbito das súas respectivas competencias. No prazo máximo de tres anos desde a entrada en vigor desta lei o Parque Nacional deberá dispor dun plan reitor de uso e xestión; durante a súa elaboración deberá quedar garantida a transparencia e a participación pública, e emitirá informe o Padroado do Parque Nacional, órgano de participación da sociedade.

Propietarios e outros titulares de dereitos sobre terreos situados no interior do Parque Nacional participarán na súa conservación, primando na xestión a integración dos municipios afectados, sectores e colectivos. Apoiaranse as poboacións locais residentes no interior do Parque Nacional, en particular mediante o desenvolvemento de actividades económicas e comerciais relacionadas co uso público e as actividades de turismo rural.

Por último, cabe mencionar que esta lei se axusta aos principios de boa regulación contidos na Lei 39/2015, do 1 de outubro, do procedemento administrativo común das administracións públicas. Cumpre cos principios de necesidade e eficiencia debido a que, coa súa aprobación, nace un novo parque nacional cuxa conservación se declara de interese xeral do Estado, e utilizouse a norma xerarquicamente adecuada para iso como é a lei. Obsérvase o principio de proporcionalidade dado que as medidas restritivas de dereitos que contén a norma son adecuadas ao fin que persegue de protección deste espazo natural e proporcionadas a el. Igualmente, respéctanse os principios de seguridade xurídica, transparencia e eficiencia posto que o seu contido é coherente co resto do ordenamento xurídico; as partes interesadas participaron, en primeiro lugar, durante a tramitación previa para a declaración do Parque Nacional e, en segundo lugar, no trámite posterior de información pública, e non se crean novas cargas administrativas, manténdose as existentes.

Tendo en conta todo o exposto, preséntase a Lei de declaración do Parque Nacional da Serra de las Nieves, que foi sometida a consulta do Consello Asesor de Medio Ambiente, a informe do Consello da Rede de Parques Nacionais e foi obxecto de información pública, de acordo co previsto no artigo 26.6 da Lei 50/1997, do 27 de novembro, do Goberno.

Artigo 1. *Obxecto.*

1. Declárase o Parque Nacional da Serra de las Nieves, cuxa conservación se considera de interese xeral do Estado, e intégrase na Rede de parques nacionais, de acordo co previsto na lexislación básica na materia.

2. A declaración do Parque Nacional da Serra de las Nieves e a súa incorporación á Rede de parques nacionais ten os seguintes obxectivos:

a) Achegar á Rede de parques nacionais unha mostra representativa de varios sistemas naturais significativos, entre eles os pinsapares, caxigueiras, piñeirais, sabinares, matogueiras e pasteiros de alta montaña, aciñeirais, sobreirais, cursos de auga e bosques de ribeira, xunqueiras, relevos e elementos xeolóxicos singulares como as peridotitas e sistemas naturais de orixe cárstica.

b) Protexer a integridade dos seus valores naturais e paisaxes, e asegurar a súa conservación e, se for o caso, a recuperación da biodiversidade, en especial dos hábitats e especies presentes no seu interior, con criterios que garantan o equilibrio e mantemento dos procesos bióticos e abióticos que determinan a súa estrutura, función e dinámica.

c) Garantir a conservación da xeodiversidade e do patrimonio xeolóxico.

d) Contribuír ao avance no coñecemento sobre a realidade física, biolóxica, ecolóxica, cultural e socioeconómica do espazo natural e a súa difusión.

e) Contribuír ao seguimento dos procesos de cambio global, a través da obtención da información necesaria e o deseño de mecanismos de xestión adaptativa.

f) Contribuír á conservación do patrimonio cultural, material e inmaterial, e etnográfico vinculado cos valores naturais do espazo.

g) Contribuír ao desenvolvemento sustentable das poboacións que acheguen territorio ao Parque Nacional e daquelas incluídas na súa área de influencia socioeconómica.

h) Facilitar o coñecemento dos valores do Parque Nacional a toda a sociedade, así como ordenar, de forma compatible coa súa conservación, o seu uso e desfrute público, promovendo a accesibilidade universal.

i) Mellorar o coñecemento, potenciando a actividade investigadora e o seguimento da evolución dos procesos naturais, así como a difusión dos seus valores.

j) Reforzar os fluxos ecolóxicos dentro do ámbito territorial do espazo, e entre este e a súa contorna, de forma que se favorezan os procesos de mobilidade e dispersión das especies e poboacións da flora e fauna silvestres.

Artigo 2. *Ámbito territorial.*

1. O Parque Nacional da Serra de las Nieves comprende o ámbito territorial incluído dentro dos límites cuxa descrición literal figura no anexo I, cunha superficie de 22.979,76 hectáreas incluídas no territorio da Comunidade Autónoma de Andalucía.

2. Poderán incorporarse ao Parque Nacional terreos estremeiros a este, de similares características ou cuxos valores resulten complementarios cos daquel, conforme o procedemento establecido e os requisitos exixidos nos artigos 6 e 11 da Lei 30/2014, do 3 decembro, de parques nacionais.

Artigo 3. *Réxime xurídico de protección.*

1. O réxime xurídico de protección establecido nesta lei terá carácter preponderante fronte a calquera outra normativa sectorial vixente sobre o territorio do Parque Nacional.

2. Co obxecto de cumprir cos obxectivos do Parque Nacional, e no marco do Plan reitor de uso e xestión, os usos presentes no seu interior clasificaranse en compatibles ou incompatibles coa súa xestión e a súa conservación, incluíndo entre os primeiros os necesarios para a xestión. En concreto:

a) Poderanse manter aqueles usos e actividades tradicionais que, ao teren contribuído historicamente a conformar o territorio, sexan declarados como compatibles e regulados no Plan reitor de uso e xestión.

b) Quedan prohibidos no interior do Parque Nacional todos aqueles usos e actividades declarados como incompatibles polo Plan reitor de uso e xestión por alteraren ou poren en perigo a estabilidade dos sistemas naturais, os procesos ecolóxicos ou a integridade dos seus compoñentes físicos ou biolóxicos.

3. En particular, considéranse actividades incompatibles:

a) O desenvolvemento no territorio do Parque Nacional de novos usos ou actividades que supoñan cambios na actual estrutura, aparencia ou composición da paisaxe que se debe conservar, excepto os traballos de mellora da paisaxe ou restauración do medio natural que por razóns de conservación se deban realizar.

b) O novo establecemento de calquera tipo de construción, edificación e instalación permanente, así como de infraestruturas tales como tendidos eléctricos, parques eólicos, instalacións de tráfico terrestre ou aéreo ou remontes mecánicos, aproveitamentos hidráulicos ou hidroeléctricos, redes enerxéticas, trazados de vías de comunicación, camiños, entre outras. Excepcionalmente, a administración xestora, logo de informe do Padroado, poderá autorizar instalacións que resulten precisas para unha adecuada xestión do Parque ou debidamente xustificadas por razón de protección ambiental ou interese social, sempre que non exista outra solución satisfactoria, garantindo a integridade dos procesos naturais.

c) A explotación e extracción de minaría e agregados, a realización de calquera tipo de verteduras ou abandono de residuos, a corta con fins comerciais, a caza deportiva e comercial e a pesca deportiva e recreativa, e, con carácter xeral, calquera actuación que poida supor destrución, deterioración ou transformación dos elementos naturais singulares da zona. Non quedan afectadas pola prohibición anterior as actividades que a administración xestora do Parque Nacional, de acordo coas determinacións que estableza o Plan reitor de uso e xestión, programe en materia de control de poboacións, ordenación de masas forestais ou erradicación de especies exóticas invasoras.

d) Todas aquelas actividades que queden prohibidas na lexislación básica sobre parques nacionais e nos seus instrumentos de desenvolvemento, en particular o Plan director da Rede de parques nacionais, así como as que sexan identificadas como incompatibles coas finalidades do Parque Nacional da Serra de las Nieves no seu plan reitor de uso e xestión.

4. Os plans hidrolóxicos das bacías mediterráneas andaluzas e a Administración competente en materia hidráulica asegurarán os recursos hídricos adecuados en cantidade e calidade para o mantemento dos valores e o logro dos obxectivos do Parque Nacional.

5. Serán indemnizables aquelas limitacións de dereitos e intereses patrimoniais lexítimos que se produzan en cumprimento dos fins desta lei e demais normativa básica en materia de parques nacionais.

6. Nos terreos incluídos dentro do Parque Nacional non pode existir solo susceptible de transformación urbanística nin solo urbanizado, sen prexuízo do que determine o Plan reitor de uso e xestión en canto ás instalacións precisas para garantir a súa xestión e contribuír ao mellor cumprimento dos obxectivos do Parque. Con carácter xeral, os plans ou normas urbanísticas adaptarán as súas previsións ás limitacións derivadas desta lei e dos instrumentos de planificación que se aproben no seu desenvolvemento e aplicación.

Artigo 4. *Zona periférica de protección.*

1. Declárase como zona periférica de protección do Parque Nacional da Serra de las Nieves, para os efectos do previsto na lexislación básica do Estado sobre parques nacionais, o territorio incluído dentro dos límites que se describen no anexo II, cunha superficie de 75.119,86 hectáreas.

2. O réxime xurídico da dita zona periférica de protección será o que estableza a Comunidade Autónoma de Andalucía e serán de aplicación o Plan de ordenación dos recursos naturais do ámbito de Serra de las Nieves, o Plan reitor de uso e xestión do Parque Natural Serra de las Nieves, así como aquelas determinacións específicas contidas

nos instrumentos de planificación territorial e de espazos naturais protexidos que lle sexan de aplicación. O Plan reitor de uso e xestión do Parque Nacional da Serra de las Nieves poderá unificar o réxime xurídico propio da zona periférica de protección.

3. Sen prexuízo do establecido no parágrafo anterior, para a efectividade ou establecemento de restricións de sobrevoos na zona periférica, será preciso o informe preceptivo e vinculante da Comisión Interministerial entre Defensa e Transportes, Mobilidade e Axenda Urbana, prevista no artigo 6 da Lei 21/2003, do 7 de xullo, de seguridade aérea.

Artigo 5. *Área de influencia socioeconómica.*

1. Declárase como área de influencia socioeconómica do Parque Nacional da Serra de las Nieves, para os efectos do previsto na lexislación básica do Estado sobre parques nacionais, o espazo formado polos termos municipais que achegan territorio ao Parque Nacional e á zona periférica de protección, que figuran no anexo III.

2. As entidades locais, as entidades empresariais e as persoas físicas e xurídicas radicadas no interior da área de influencia socioeconómica e as institucións privadas sen fins de lucro con actividade nela poderanse beneficiar do réxime de subvencións, axudas e medidas de desenvolvemento previstas tanto na lexislación básica sobre parques nacionais como na normativa de desenvolvemento da Comunidade Autónoma de Andalucía. Para este fin, as administracións públicas poderán establecer os correspondentes instrumentos de colaboración e cooperación.

3. O Ministerio para a Transición Ecolóxica e o Reto Demográfico e a Xunta de Andalucía poderán promover o desenvolvemento socioeconómico sustentable en termos de compatibilidade co Parque Nacional, e desenvolver, de forma coordinada, cantas accións, plans e programas consideren convenientes para este fin. Para iso poderán constituír os correspondentes consorcios e subscribir convenios entre eles e co resto de administracións, institucións e colectivos implicados.

Artigo 6. *Utilidade pública e interese social.*

Declárase para todos os efectos a utilidade pública e interese social das actuacións que, para a consecución dos obxectivos establecidos nesta lei, deban acometer as administracións públicas no interior do Parque Nacional e na súa zona periférica de protección.

Artigo 7. *Tanteo e retracto.*

A Xunta de Andalucía poderá exercer os dereitos de tanteo e retracto respecto dos actos ou negocios xurídicos de carácter oneroso e celebrados «inter vivos» que comporten a creación, transmisión ou modificación de dereitos reais, con excepción dos de garantía, que recaian sobre predios rústicos situados no interior do Parque Nacional, incluída calquera operación ou negocio en virtude do cal se adquira a maioría do capital social de sociedades titulares dos dereitos reais citados. Para estes efectos:

a) O transmitente notificará fidedignamente á Xunta de Andalucía o prezo e as condicións esenciais da transmisión pretendida. Dentro dos tres meses seguintes á notificación, a dita Administración poderá exercer o dereito de tanteo e obrigarse ao pagamento do prezo convido nun período non superior a dous exercicios económicos.

b) Cando o propósito de transmisión non se notifique de maneira fidedigna, a Xunta de Andalucía poderá exercer o dereito de retracto no prazo dun ano a partir da data en que teña coñecemento da transmisión e nos mesmos termos previstos para o tanteo.

c) Os rexistradores da propiedade e mercantís non inscribirán transmisión ou constitución de dereito ningún sobre os bens referidos sen que se acredite ter cumprido cos requisitos sinalados neste artigo.

Artigo 8. *Xestión do Parque Nacional.*

A xestión do Parque Nacional da Serra de las Nieves corresponderá á Comunidade Autónoma de Andalucía, que a organizará de forma que resulte coherente cos obxectivos da Rede de parques nacionais.

Artigo 9. *Réxime económico e de colaboración.*

1. A Comunidade Autónoma de Andalucía atenderá, con cargo aos seus orzamentos, os gastos derivados da xestión ordinaria e habitual do Parque Nacional.

2. A Administración xeral do Estado e a Comunidade Autónoma de Andalucía poderán establecer instrumentos de cooperación financeira, nos termos do artigo 30 da Lei 30/2014, do 3 de decembro, de parques nacionais, e das directrices básicas para a coordinación contidas no Plan director da Rede de parques nacionais.

Artigo 10. *Plan reitor de uso e xestión.*

1. O instrumento para a planificación ordinaria da xestión do Parque Nacional da Serra de las Nieves é o Plan reitor de uso e xestión, que se axustará ao disposto no Plan director da Rede de parques nacionais e terá unha vixencia mínima de dez anos. Será elaborado e aprobado pola Comunidade Autónoma de Andalucía e deberá ser periodicamente revisado. As administracións competentes en materia urbanística emitirán informe preceptivo sobre o Plan reitor de uso e xestión antes da súa aprobación ou revisión.

2. O Plan reitor de uso e xestión prevalecerá sobre o planeamento urbanístico. Cando as súas determinacións sexan incompatibles coa normativa urbanística en vigor, esta será revisada de oficio polos órganos competentes.

3. O Plan reitor de uso e xestión axustarase ao Plan director da Rede de parques nacionais e conterà, polo menos:

a) As normas, obxectivos, liñas de actuación e criterios xerais de uso e ordenación do Parque Nacional.

b) A zonificación do Parque Nacional, que delimite as áreas dos diferentes usos e estableza a normativa de aplicación en cada unha delas, de acordo cos tipos de zonas que se establezan no Plan director.

c) A determinación e programación das actuacións precisas para a consecución dos obxectivos do Parque Nacional en materias tales como conservación, uso público, investigación e educación ambiental. Esta programación de actividades deberá ter en conta as necesidades de conservación que xurdan como consecuencia do cambio climático que pode afectar ecosistemas e hábitats especialmente sensibles aos cambios ambientais como son os pinsapares, as especies asociadas e os servizos que proporcionan, entre outros.

d) A estimación económica dos investimentos correspondentes ás infraestruturas e ás actuacións de conservación, de investigación e de uso público programadas durante a súa vixencia.

e) A relación das actividades clasificadas en incompatibles ou compatibles coa súa conservación e xestión, e dentro destas últimas distinguiranse aquelas que, ademais, sexan necesarias para a xestión e conservación do espazo, así como os instrumentos de colaboración cos titulares e propietarios para a súa integración, reformulación ou indemnización, se for o caso.

f) Os criterios para a supresión das formacións vexetais exóticas presentes no interior do Parque Nacional, así como para a erradicación das especies invasoras.

g) As medidas de integración e coordinación coas actuacións que poidan desenvolver no interior do Parque Nacional outras administracións públicas.

h) As medidas de prevención fronte a actividades incompatibles que se desenvolvan no exterior do Parque Nacional e de previsión de catástrofes naturais ou derivadas da actividade humana. Ligado a iso, o Plan reitor de uso e xestión deberá recoller a

elaboración dun plan de autoprotección destinado a previr e, se for o caso, facer fronte aos riscos que se poidan producir. O citado plan recollerá a prevención dos riscos máis probables derivados das actividades que se desenvolven normalmente na contorna do Parque Nacional da Serra de las Nieves e os riscos derivados do cambio climático. Tamén recollerá as previsións orzamentarias necesarias para a súa aplicación, os medios dispoñibles, a necesaria formación do persoal e o seu adestramento. Deberá incluír, igualmente, os mecanismos de coordinación cos plans de protección civil.

4. O procedemento de elaboración do Plan reitor de uso e xestión incluírá, necesariamente, trámites de audiencia aos interesados, información pública e consulta ás administracións públicas afectadas, así como os informes previos do Consello da Rede de Parques Nacionais e do Padroado.

5. O Plan reitor de uso e xestión desenvolverase a través dos plans anuais de traballos e investimentos e outros instrumentos de planificación e xestión previstos na lexislación autonómica que aprobe a Comunidade Autónoma de Andalucía e o Padroado emitirá informe sobre eles.

6. Todo proxecto de obra, traballo ou aproveitamento que non figure no Plan reitor de uso e xestión ou nas súas revisións e que se considere necesario levar a cabo no Parque Nacional deberá ser debidamente xustificado tendo en conta as directrices daquel e autorizado pola Comunidade Autónoma de Andalucía, logo de informe do Padroado.

Artigo 11. *Padroado do Parque Nacional da Serra de las Nieves.*

1. Como órgano de participación da sociedade no Parque Nacional da Serra de las Nieves créase o Padroado do Parque Nacional da Serra de las Nieves, de forma independente a calquera outro órgano de participación.

2. O Padroado do Parque Nacional da Serra de las Nieves estará adscrito, para os efectos administrativos, á Comunidade Autónoma de Andalucía.

3. A composición do Padroado, o seu réxime de funcionamento e o nomeamento do seu presidente serán competencia da Comunidade Autónoma de Andalucía. O director-conservador do Parque Nacional formará parte do Padroado.

4. Na composición do Padroado asegurárase a paridade entre os representantes da Administración xeral do Estado e os representantes da Comunidade Autónoma de Andalucía. Así mesmo, estarán representadas as administracións locais, os axentes sociais da zona, os axentes que desenvolvan actividades económicas no seo do Parque Nacional, os propietarios públicos e privados de terreos incluídos no Parque e aquelas institucións, asociacións e organizacións relacionadas co Parque Nacional ou cuxos fins concorden cos obxectivos da presente lei.

5. O Padroado do Parque Nacional da Serra de las Nieves exercerá as funcións establecidas na lexislación básica do Estado, así como aquelas outras que lle poida asignar a Comunidade Autónoma de Andalucía. En particular, as seguintes:

a) Coñecer as normas que afecten o Parque Nacional e velar activamente polo seu cumprimento.

b) Promover, impulsar e realizar cantas actuacións considere oportunas a favor do espazo protexido.

c) Emitir informe sobre o Plan reitor de uso e xestión e as súas modificacións, así como sobre os plans de traballo e investimentos ou calquera desenvolvemento sectorial derivado del.

d) Emitir informe sobre a programación anual de actividades que vaian realizar as administracións competentes.

e) Emitir informe antes do exercicio correspondente sobre o orzamento anual do Parque Nacional, onde se detallarán as actuacións que se vaian realizar, a institución que as executa e a Administración que as financia.

f) Aprobar a memoria anual de actividades e resultados e propor as medidas que considere necesarias para corrixir disfuncións ou mellorar a xestión.

g) Emitir informe sobre os proxectos e propostas de obras e traballos que se pretendan realizar no Parque Nacional e que non estean contidos nos plans de traballo e investimentos.

h) Emitir informe sobre as solicitudes presentadas ás convocatorias de subvencións financiadas con cargo aos orzamentos xerais do Estado, que se realizarán na área de influencia socioeconómica.

i) Emitir informe sobre aqueles proxectos que, desenvolto na contorna do Parque Nacional, se preveza que poidan ter impacto significativo ou afectar os seus valores naturais.

j) Emitir informe sobre posibles modificacións do Parque Nacional.

k) Propor normas e actuacións para a máis eficaz defensa dos valores do Parque Nacional.

l) Establecer o seu propio regulamento de réxime interior.

Artigo 12. *Acción pública.*

Será pública a acción para exixir ante os órganos administrativos e os tribunais de xustiza a estrita observancia do establecido nesta lei e nas disposicións que se diten para o seu desenvolvemento e aplicación.

Artigo 13. *Réxime sancionador.*

1. O réxime de infraccións e sancións no Parque Nacional da Serra de las Nieves será o previsto no título VI da Lei 42/2007, do 13 de decembro, do patrimonio natural e da biodiversidade, así como na normativa autonómica que lle sexa de aplicación.

2. Consideraranse, ademais, infraccións administrativas moi graves no ámbito do Parque Nacional, suxeitas ao réxime sancionador previsto no punto anterior:

a) A alteración significativa das condicións naturais do Parque Nacional ou dos elementos que lle son propios mediante ocupación, decrúa, corta, arrinca ou contaminación directa ou indirecta.

b) O exercicio da actividade cinexética e a pesca deportiva e a recreativa, a captura, recolla ou persecución non controlada de animais silvestres, as súas crías ou ovos, así como a arrinca e a corta de plantas, catalogados como ameazados, salvo por razóns de xestión.

c) A realización de calquera tipo de verteduras que poidan pór en perigo a preservación das condicións naturais do Parque Nacional.

d) A explotación e extracción de materiais de cantaría e agregados.

e) A liberación ou introdución deliberadas de especies alleas aos ecosistemas do Parque Nacional.

3. Consideraranse, ademais, infraccións administrativas graves no ámbito do Parque Nacional, suxeitas ao réxime sancionador previsto no punto 1:

a) A construción ou remodelación de calquera tipo de infraestruturas permanentes, tales como camiños, edificacións, tendidos eléctricos, instalacións de tráfico terrestre ou aéreo, así como a realización de sementeiras ou plantacións sen a autorización pertinente.

b) O exercicio da actividade cinexética e a pesca deportiva e a recreativa, a captura, recolla ou persecución non controlada de animais silvestres, as súas crías ou ovos, así como a arrinca e a corta de plantas, salvo por razóns de xestión ou control de poboacións.

c) O incumprimento das condicións impostas nas autorizacións administrativas concedidas para levar a cabo algún tipo de actividade no interior do Parque Nacional.

d) O desenvolvemento de actividades comerciais prohibidas dentro do Parque Nacional.

e) A instalación de carteis de publicidade.

f) O almacenamento de residuos ou ferralla.

g) Acender lumes nas zonas e períodos non permitidos.

h) A emisión de ruidos que perturben a tranquilidade das especies ou molesten as persoas.

i) O incumprimento das restantes prohibicións establecidas nesta lei e nos seus instrumentos de planificación.

4. Consideraranse, ademais, infraccións administrativas leves no ámbito do Parque Nacional, suxeitas ao réxime sancionador previsto no punto 1:

a) A acampada en lugares distintos aos previstos ou en condicións diferentes ás establecidas.

b) A recollida sen autorización de especies da flora silvestre, minerais e fósiles que non supoña alteración significativa das condicións naturais do Parque Nacional.

c) O desenvolvemento de actividades comerciais permitidas sen autorización.

d) O incumprimento de calquera outro precepto da normativa do Parque Nacional.

Disposición adicional primeira. *Constitución do Padroado do Parque Nacional da Serra de las Nieves.*

No prazo de dous anos desde a entrada en vigor desta lei, a Comunidade Autónoma de Andalucía constituirá o Padroado do Parque Nacional da Serra de las Nieves.

Disposición adicional segunda. *Aprobación do Plan reitor de uso e xestión.*

No prazo de tres anos desde a entrada en vigor desta lei, a Comunidade Autónoma de Andalucía aprobará o Plan reitor de uso e xestión.

Disposición adicional terceira. *Colaboración e cooperación entre administracións.*

Co obxecto de contribuír a que o Parque Nacional da Serra de las Nieves alcance un nivel de xestión e conservación acorde co establecido na normativa básica de parques nacionais, facúltase o Ministerio para a Transición Ecolóxica e o Reto Demográfico, a través do organismo autónomo Parques Nacionais, para subscribir e pór en marcha cantos acordos, convenios e consorcios coas administracións competentes se consideren convenientes para o seu logro.

Disposición adicional cuarta. *Aumento da propiedade pública no Parque Nacional e na súa zona periférica de protección.*

As administracións públicas poderán adoptar medidas tendentes ao aumento progresivo da propiedade pública no interior do Parque Nacional e na súa zona periférica de protección, mediante a adquisición de predios, preferentemente por acordo voluntario cos seus propietarios.

Disposición adicional quinta. *Réxime indemnizador.*

Corresponderá á Administración xeral do Estado o pagamento das indemnizacións polas limitacións nos bens e dereitos patrimoniais lexítimos establecidas no Parque Nacional que deriven da lexislación básica na materia e do Plan director da Rede de parques nacionais. Corresponderá á Comunidade Autónoma de Andalucía o pagamento das indemnizacións polas limitacións restantes.

Disposición adicional sexta. *Supresión de usos, instalacións ou actividades incompatibles.*

No prazo de cinco anos a partir da entrada en vigor desta lei, as administracións públicas, primando, en todo caso, os acordos voluntarios, procederán á supresión dos usos, instalacións ou actividades incompatibles que poidan existir no momento da declaración. Nos casos en que a dita supresión non sexa posible por razóns de utilidade pública preponderante, adoptarán no mesmo prazo as medidas precisas para a corrección

dos impactos ambientais que se poidan estar a producir, en particular as que se relacionan co anexo IV.

Disposición adicional sétima. *Bens afectos á Defensa Nacional.*

De conformidade co disposto na disposición adicional décimo primeira da Lei 30/2014, do 3 de decembro, de parques nacionais, os bens que se encontren no Parque Nacional da Serra de las Nieves ou na súa zona periférica de protección e que estean afectados ao Ministerio de Defensa ou ao uso das Forzas Armadas e aos postos á disposición dos organismos públicos que dependan daquel están vinculados aos fins previstos na súa lexislación especial.

Os instrumentos de planificación derivados desta lei, sempre que afecten os referidos bens, deberán ser sometidos a informe preceptivo e vinculante do Ministerio de Defensa.

Disposición adicional oitava. *Sobrevoos de aeronaves.*

Dada a singularidade da situación xeográfica do Parque Nacional da Serra de las Nieves e con obxecto de compatibilizar os seus obxectivos de conservación e o tráfico aéreo, a limitación de sobrevoos establécese en 2.926 metros de altitude, asegurando deste xeito unha marxe de 1.000 metros sobre o punto de maior elevación do Parque Nacional.

Disposición transitoria única. *Vixencia dos instrumentos de planificación existentes.*

Mentres non sexa aprobado o Plan reitor de uso e xestión do Parque Nacional, seguirán en vigor os instrumentos de xestión dos espazos naturais protexidos existentes no seu ámbito territorial, en todo aquilo que non se opoña ao disposto nesta lei.

Disposición derogatoria única. *Derrogación normativa.*

Quedan derogadas cantas disposicións se opoñan ao establecido nesta lei.

Disposición derradeira primeira. *Título competencial.*

Esta lei dítase ao abeiro do disposto no artigo 149.1.23.^a da Constitución, que atribúe ao Estado a competencia en lexislación básica sobre protección do ambiente, sen prexuízo das facultades das comunidades autónomas de establecer normas adicionais de protección.

Disposición derradeira segunda. *Entrada en vigor.*

Esta lei entrará en vigor o día seguinte ao da súa publicación no «Boletín Oficial del Estado».

Por tanto,
Mando a todos os españois, particulares e autoridades, que cumpran e fagan cumprir esta lei.

Madrid, 1 de xullo de 2021.

FELIPE R.

O presidente do Goberno,
PEDRO SÁNCHEZ PÉREZ-CASTEJÓN

ANEXO I

Límites do Parque Nacional da Serra de las Nieves

A base cartográfica empregada para a definición dos límites do Parque Nacional da Serra de las Nieves foi fundamentalmente a Ortofotografía dixital de Andalucía de 2013, elaborada no marco do Plan nacional de ortofotografía aérea (Instituto Xeográfico Nacional), con tamaño de píxel 0,5 metros, e axústase con información contida no Mapa Topográfico de Andalucía 2013, a escala 1:10.000, do Instituto de Estadísticas e Cartografía de Andalucía. Así mesmo, serviu de referencia para a concreción de topónimos o Mapa Topográfico Nacional, escala 1:25.000, do Instituto Xeográfico Nacional. As coordenadas proporcionadas refírense ao sistema xeodésico de referencia ETRS89 UTM fuso 30.

Para a definición do límite do Parque Nacional da Serra de las Nieves naqueles tramos onde coincide con límites intermunicipais tomáronse de referencia os límites inscritos no Rexistro Central de Cartografía do Instituto Xeográfico Nacional (en data de xuño 2019). Algúns tramos de liñas de límites intermunicipais poden ser provisionais ao careceren de título xurídico que avale a súa xeometría e outros poden ter título xurídico que avale unha xeometría susceptible de ser mellorada na súa precisión, polo que a xeorreferenciación do límite do Parque Nacional da Serra de las Nieves se poderá ver afectada unha vez que teñan a consideración de definitivos.

Para a definición do límite do Parque Nacional da Serra de las Nieves naqueles tramos onde coincide con límites de montes públicos tomouse de referencia a cartografía dixital do Catálogo de montes públicos de Andalucía (publicación 2018). Non afectará o límite do Parque Nacional calquera cambio que se produza nos límites de montes públicos deslindados, considerados oficiais e definitivos no Catálogo de montes públicos de Andalucía, cando deriven de circunstancias tales como descatalogacións, expedientes de prevalencia doutro interese xeral sobre os forestais, permutas, adquisición de novos terreos e similares. Respecto a aqueles montes públicos que na data de declaración do Parque Nacional aínda non dispoñan de deslindamento definitivo, a xeorreferenciación do límite do Parque Nacional da Serra de las Nieves poderá verse afectada se, a resultas do proceso de deslindamento ou do exercicio da potestade investigadora e de recuperación de oficio da Administración competente, o trazado do límite do monte público en cuestión sexa modificado/precisado. En caso de discrepancia, prevalecerá a descrición literal sobre a representación gráfica.

O límite iníciase no punto de coordenadas X 320569,68; Y 4074385,32, na estrema do monte público «Sierra de El Burgo» (código Xunta de Andalucía MA-11038-JA), moi preto da estrada A-366 entre Ronda e El Burgo, e segue, no sentido horario, paralelo ao trazado da mencionada estrada, a unha equidistancia respecto dela de 30 metros, ata alcanzar o punto de coordenadas X 323892,99; Y 4073175,20, onde continúa en dirección sueste novamente pola estrema do monte público «Sierra de El Burgo». No punto de coordenadas X 323680,23; Y 4071799,61 abandona a estrema do monte público e continúa polo bordo oeste dunha devasa, primeiro en dirección suroeste e despois sueste ata que chega novamente á estrema do monte público «Sierra de El Burgo» no punto de coordenadas X 324204,98; Y 4071037,49. Continúa en dirección sur pola dita estrema ata alcanzar no punto de coordenadas X 323389,15; Y 4068531,87 o límite do monte público «Pinar» (código Xunta de Andalucía MA-30037-AY), cuxa estrema segue cara ao leste ata abandonala no punto de coordenadas X 325019,44; Y 4069285,60, onde alcanza a estrema do monte público «Morenas de Briñuelas» (código Xunta de Andalucía MA-10056-JA). Percorre en dirección nordés a estrema deste monte ata que no punto de coordenadas X 326852,52; Y 4068537,00 retoma a estrema do monte público «Pinar» cara ao sur e non a abandona ata alcanzar o punto de coordenadas X 326065,57; Y 4064060,30, onde contacta co límite do monte público «Montes de Tolox» (código Xunta de Andalucía MA-50018-AY). O límite do Parque Nacional segue en dirección nordés a estrema do citado monte ata o punto de coordenadas X 328966,82; Y 4060846,24, desde onde se dirixe en liña recta ata o punto de coordenadas X 329356,38; Y 4060827,74, onde retoma cara ao leste o límite do monte «Montes de Tolox». Prosegue pola estrema deste

monte ata o punto de coordenadas X 331726,75; Y 4059520,33, onde segue cara ao noroeste polo bordo norte do trazado dun camiño ata o punto de coordenadas X 331483,82; Y 4059545,20, onde se encontra novamente coa estrema do monte público. Continúa cara ao sueste a dita estrema e non a abandona ata que alcanza o punto de coordenadas X 331282,15; Y 4058854,20, onde continúa en liña recta ata o punto de coordenadas X 331289,15; Y 4058802,95, en que retoma a estrema do monte «Montes de Tolox» en dirección sur, abandonándoa na intersección co monte público «Gaimón» (código Xunta de Andalucía MA-30064-AY) no punto de coordenadas X 331287,90; Y 4058538,20, cuxa estrema exterior seguirá cara ao sur ata o punto de coordenadas X 328662,09; Y 4056347,39, onde alcanza o límite municipal entre Monda e Istán. Prosegue cara ao sur seguindo a liña intermunicipal ata o punto de coordenadas X 330545,00; Y 4053236,00, onde continúa en dirección suroeste de forma paralela á pista forestal que une as poboacións de Monda e Istán, mantendo unha equidistancia de 20 metros respecto a ela ata alcanzar o punto de coordenadas X 329903,00; Y 4052863,00. Desde este punto percorre o leito do arroio de Bornoque ata a súa confluencia co río Verde no punto de coordenadas X 326720,00; Y 4052426,00. Desde aquí segue río arriba o curso fluvial ata o punto de coordenadas X 326514,00; Y 4053654,00, virando cara ao oeste en liña recta ata o punto de coordenadas X 326492,34; Y 4053656,49, onde entra en contacto coa estrema do monte público «Sierra del Real» (código Xunta de Andalucía MA-40001-EP). Continúa cara ao oeste a dita estrema ata o punto de coordenadas X 325962,49; Y 4051370,80, onde segue en dirección suroeste, de forma paralela a unha equidistancia de 10 metros, e pola súa marxe norte, a unha liña eléctrica aérea de transporte de 132 kV, ata o punto de coordenadas X 325470,00; Y 4050896,00, desde onde se dirixe ao punto de coordenadas X 325341,00; Y 4050928,00, para seguir a marxe dereita do río Verde ata o punto de coordenadas X 325261,00; Y 4050963,00, coincidente coa cota 140 metros sobre o nivel do mar, axustándose á correspondente curva de nivel, de tal modo que a segue ata o punto de coordenadas X 324385,00; Y 4050298,00, en que entronca co leito do arroio Barranco del Horcajo de los Laureles. Desde aquí sobe o dito canellón ata alcanzar no punto de coordenadas X 324069,00; Y 4050339,00 as proximidades dunha liña eléctrica aérea de transporte de 220 kV, á cal segue en dirección suroeste, de forma paralela pola súa marxe norte a unha equidistancia de 10 metros, ata o punto de coordenadas X 319234,00; Y 4047350,00. Desde este punto vira ao noroeste e continúa paralelamente á divisoria de augas da Serra Palmitera, garda unha distancia de 30 metros respecto a esta liña e pasa polas proximidades dos picos Alto Castillejo de los Negros, Encinetas e Cerro de las Trincheruelas, onde alcanza o límite intermunicipal de Igualeja e Benahavís no punto de coordenadas X 315713,81; Y 4052743,41, que seguirá en dirección norte ata o punto de coordenadas X 316623,31; Y 4056417,11, onde conflúen os termos municipais de Igualeja, Parauta e Benahavís. A partir de aquí axústase ao límite de separación dos municipios de Parauta e Benahavís e séguese cara ao nordés ata que, preto de Cerro Abanto, se alcanza o punto de coordenadas X 317316,16; Y 4056417,11, onde se chega á intersección dos termos municipais de Parauta, Benahavís e Istán. Desde o punto anterior, transcorre cara ao norte pola liña de separación dos municipios de Parauta e Istán ata o punto de coordenadas X 317337,10; Y 4057505,12, onde a estrema do monte público «Montes de Parauta» (código Xunta de Andalucía MA-50017-AY) contacta co límite entre os termos municipais de Parauta e Istán. Desde aquí prosegue en dirección oeste pola estrema do monte «Montes de Parauta», percorrendo todo o seu perímetro ata alcanzar o punto de coordenadas X 316521,15; Y 4062012,88, en que intersecciona co monte público «El Pinsapar y Buenavista» (código Xunta de Andalucía MA-11019-JA). Desde o punto anterior continúa cara ao oeste e pouco despois ao norte pola estrema deste monte ata confluír co límite do monte público «Sierra de El Burgo» no punto de coordenadas X 320978,23; Y 4068588,41. Desde este punto segue en dirección norte pola estrema deste monte ata o punto de coordenadas X 320569,68; Y 4074385,32, no punto inicial da descrición do límite, e cerra así o perímetro do espazo.

ANEXO II

Límites de zona periférica de protección

A base cartográfica empregada para a definición dos límites da zona periférica de protección do Parque Nacional da Serra de las Nieves foi fundamentalmente a Ortofotografía dixital de Andalucía de 2013, elaborada no marco do Plan nacional de ortofotografía aérea (Instituto Xeográfico Nacional), con tamaño de píxel 0,5 metros, e axústase con información contida no Mapa Topográfico de Andalucía 2013, a escala 1:10.000, do Instituto de Estadísticas e Cartografía de Andalucía. Así mesmo, serviu de referencia para a concreción de topónimos o Mapa Topográfico Nacional, escala 1:25.000, do Instituto Xeográfico Nacional. As coordenadas proporcionadas refírense ao sistema xeodésico de referencia ETRS89 UTM fuso 30.

Para a definición dos límites da zona periférica de protección do Parque Nacional da Serra de las Nieves naqueles tramos onde coincide con límites intermunicipais tomáronse de referencia os límites inscritos no Rexistro Central de Cartografía do Instituto Xeográfico Nacional (en data de xuño 2019). Algúns tramos de liñas de límites intermunicipais poden ser provisionais ao careceren de título xurídico que avale a súa xeometría e outros poden ter título xurídico que avale unha xeometría susceptible de ser mellorada na súa precisión, polo que a xeorreferenciación do límite do Parque Nacional da Serra de las Nieves se poderá ver afectada unha vez que teñan a consideración de definitivos.

Para a definición do límite da zona periférica de protección do Parque Nacional da Serra de las Nieves naqueles tramos onde coincide con límites de montes públicos tomouse de referencia a cartografía dixital do Catálogo de montes públicos de Andalucía (publicación 2018). Non afectará o límite da zona periférica de protección calquera cambio que se produza nos límites de montes públicos deslindados, considerados oficiais e definitivos no Catálogo de montes públicos de Andalucía, cando deriven de circunstancias tales como descatalogacións, expedientes de prevalencia doutro interese xeral sobre os forestais, permutas, adquisición de novos terreos e similares. Respecto a aqueles montes públicos que na data de declaración do Parque Nacional aínda non dispoñen de deslindamento definitivo, a xeorreferenciación do límite da zona periférica de protección poderá verse afectada se, a resultas do proceso de deslindamento ou do exercicio da potestade investigadora e de recuperación de oficio da Administración competente, o trazado do límite do monte público en cuestión fose modificado/precisado. En caso de discrepancia prevalecerá a descrición literal sobre a representación gráfica.

Norte

Iníciase no punto de coordenadas en metros X 321532,40; Y 4085140,29, situado sobre a liña divisoria dos termos municipais de Cañete la Real e Serrato, pola que continúa ata chegar ao punto de coordenadas en metros X 325723,40; Y 4083085,22. Desde aí prosegue pola liña límite intermunicipal entre Cañete la Real e El Burgo, ata o punto de coordenadas en metros X 327920,39; Y 4082882,19, a partir do cal discorre pola liña divisoria dos termos municipais de Ardales e El Burgo ata chegar ao punto de coordenadas en metros X 330883,52; Y 4079027,55. Desde aquí avanza pola liña do límite intermunicipal entre Ardales e Casarabonela ata chegar ao punto de coordenadas en metros X 334344,68; Y 4079946,06, desde onde continúa pola liña divisoria dos termos municipais de Carratraca e Casarabonela ata chegar ao punto de coordenadas X 340379,33; Y 4080058,93.

Leste

O límite prosegue pola liña divisoria dos termos municipais de Álora e Casarabonela ata o punto de coordenadas en metros X 343321,30; Y 4074023,82, desde o cal avanza pola liña divisoria dos termos municipais de Pizarra e Casarabonela, ata chegar ao punto de coordenadas X 342957,28; Y 4069331,82. Desde aquí avanza pola liña do límite intermunicipal entre Cártama e Casarabonela ata chegar ao punto de coordenadas en

metros X 341829,28; Y 4068974,84, onde conflúe coa liña límite do termo municipal de Coín. A partir de aquí percorre a liña do límite intermunicipal entre este municipio e os termos municipais de Casarabonela, Alozaina, Guaro e Monda, por esta orde, ata chegar ao punto X 338154,12; Y 4051228,90, onde conflúe coa liña límite do termo municipal de Ojén. Desde aquí, o límite prosegue pola liña do límite intermunicipal entre este municipio e os termos municipais de Coín e Mijas, por esta orde, ata chegar ao punto de coordenadas X 344606,40; Y 4043157,56.

Sur

Desde o punto anterior avanza pola liña divisoria dos termos municipais de Ojén e Marbella, ata chegar ao punto de coordenadas X 327974,24; Y 4047224,68. Continúa, desde este punto, pola liña do límite intermunicipal Istán e Marbella ata o punto de coordenadas X 323596,28; Y 4045326,54, onde conflúe o límite do termo municipal de Benahavís. Desde aquí o límite discorre pola liña divisoria dos termos municipais Istán e Benahavís ata o punto de coordenadas en metros X 322744,05; Y 4046589,04. Desde aí continúa polo límite do monte público El Meliche (MA-10006-JA), primeiro dirección suroeste e *a posteriori* dirección norte, tramo de monte que é coincidente co río Guadaiza, polo que avanza augas arriba ata o punto de coordenadas en metros X 321087,54; Y 4046964,89. A partir deste punto abandona o monte público para continuar pola liña de pendente ata alcanzar un pequeno barranco situado no punto de coordenadas X 320903,89; Y 4046728,79. Prosegue por el ata o punto de coordenadas X 320576,46; Y 4046624,95 e, desde aquí, por unha pequena senda que conduce ao camiño de Las Máquinas no punto de coordenadas en metros X 319784,47; Y 4046970,61. Segue o camiño dirección suroeste primeiro para despois tomar dirección noroeste, ata chegar ao punto de coordenadas en metros X 318957,42; Y 4046778,93 onde o abandona para avanzar en liña recta pola verea que ascende pola lomba ata o punto de coordenadas en metros X 318941,18; Y 4046877,61, e de novo en liña recta dirección oeste, ascendendo pola liña de máxima pendente ata o punto de coordenadas en metros X 318879,86; Y 4046894,01, situado no alto do outeiro. Continúa cara ao sur percorrendo a devasa ata o punto de coordenadas en metros X 318875,24; Y 4046840,65, a partir do cal descende o outeiro pola liña de máxima pendente, ata chegar ao punto de coordenadas en metros X 318804,45; Y 4046860,19, que se encontra situado a 20 metros da estrada autonómica A-397, de Ronda a San Pedro de Alcántara. Avanza dirección Ronda mantendo a distancia de 20 metros á dita estrada, ata chegar ao termo municipal de Igualeja no punto de coordenadas en metros X 314560,99; Y 4052382,38.

Oeste

O límite prosegue paralelo á estrada autonómica A-397, mantendo a distancia de 20 metros, ata o punto de coordenadas en metros X 315352,63; Y 4055117,90, onde toma o arroio de El Muerto polo que continúa augas arriba. Discorre por el ata o punto de coordenadas en metros X 315807,63; Y 4055481,64, en que enlaza en liña recta co punto de coordenadas en metros X 315890,82; Y 4055743,03. Desde aí toma o camiño paralelo ao arroio de Realejo ata o punto de coordenadas en metros X 316159,85; Y 4056859,35, en que intersecta co camiño de Ronda a Marbella ou vía pecuaria Cordel de los Pescadores. Prosegue ata o punto de coordenadas en metros X 316217,44; Y 4056878,19, punto situado na liña divisoria dos termos municipais de Igualeja e o de Parauta. O trazado percorre a estrema do termo municipal de Parauta, bordeándoo completamente ata interseccionar por segunda vez coa estrada A-397 de Ronda a San Pedro de Alcántara no punto de coordenadas en metros X 310846,08; Y 4062414,32. En dirección Ronda discorre pola dita estrada (deixando esta fóra do límite) ata o punto de coordenadas en metros X 308198,51; Y 4066612,91, situado nos arredores de Rosalejo. Continúa dirección Ronda pola estrada A-6300 que, ao entrar na cidade de Ronda, se converte na rúa Marbella. Prosegue por esta vía ata o punto de coordenadas en metros X 306683,79; Y 4067597,43, no cal enlaza co camiño de Los Molinos. Avanza polo dito camiño ata chegar ao punto de

coordenadas en metros X 306215,48; Y 4068332,99, onde ao encontrar a bifurcación do camiño toma o desvío da dereita. Avanza deixando fóra a subestación de Ronda ata chegar ao camiño no punto de coordenadas en metros X 306159,92; Y 4068520,85. Neste punto toma o lado dereito do camiño e avanza por el ata que se une ao camiño de El Puerto no punto de coordenadas en metros X 305122,76; Y 4069016,97, polo que discorre só uns 250 metros en dirección noroeste ata o punto de coordenadas en metros X 304924,32; Y 4069083,12. A partir de aí deixa este camiño para tomar outro en dirección nordés. Discorre polo camiño ata chegar ao punto de coordenadas en metros X 305167,74; Y 4069424,44. Posteriormente, en liña recta une co punto de coordenadas en metros X 305211,40; Y 4069461,48. Aquí toma en dirección Ronda a estrada autonómica A-374, de Algodonales a Ronda, ata chegar ao punto de coordenadas en metros X 306168,18; Y 4069875,46, onde deixa a estrada e, en liña recta, únese ao punto de coordenadas en metros X 306305,94; Y 4069897,51, situado na rúa Arrabal Dehesa Norte. Continúa por ela deixando á esquerda as vías do tren ata o punto de coordenadas en metros X 306350,43; Y 4069232,59, a partir do cal toma dirección ás vías do ferrocarril en liña recta ata o punto de coordenadas en metros X 306495,95; Y 4069116,17. Desde este prosegue próximo ás ditas vías, deixándoas sempre fóra da zona periférica de protección, ata chegar ao punto de coordenadas en metros X 308164,39; Y 4069722,12, a partir do cal cruza as vías en dirección nordés ata tomar a estrada autonómica A-367, de Campillos a Ronda. Discorre por esta dirección Ardales ata o punto de coordenadas en metros X 311871,99; Y 4073711,50, onde deixa temporalmente a estrada ao avanzar polo antigo trazado. Conecta de novo coa estrada autonómica A-367, de Campillos a Ronda, no punto de coordenadas en metros X 312267,64; Y 4074292,51. Continúa por esta ata chegar ao punto de coordenadas en metros X 316674,56; Y 4079876,57, onde enlaza coa liña divisoria dos termos municipais de Cuevas del Becerro e Ronda. Discorre por esta liña ata chegar ao punto de coordenadas en metros X 319307,60; Y 4082642,26. A partir de aquí avanza pola liña divisoria dos termos municipais de Cuevas del Becerro e Serrato ata que enlaza co punto de coordenadas en metros X 321532,40; Y 4085140,29, punto de inicio desta descrición.

ANEXO III

Límites da área de influencia socioeconómica

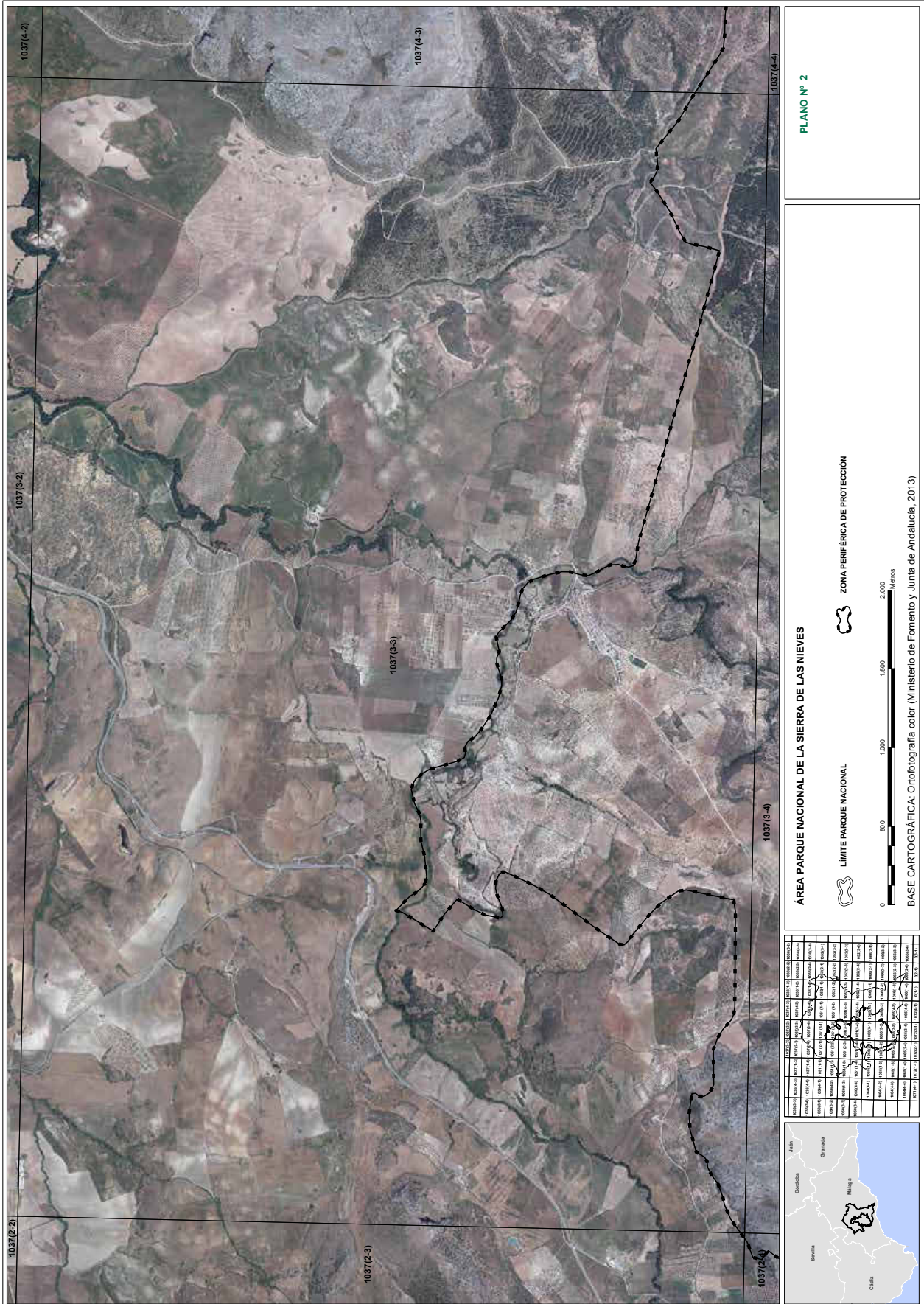
Conforma a área de influencia socioeconómica do Parque Nacional da Serra de las Nieves o territorio integrado polos seguintes termos municipais da Comunidade Autónoma de Andalucía:


1. Termos municipais onde se encontra situado o Parque Nacional:
 - a) Benahavís.
 - b) El Burgo.
 - c) Istán.
 - d) Monda.
 - e) Parauta.
 - f) Ronda.
 - g) Tolox.
 - h) Yunquera.
2. Termos municipais incluídos na zona periférica de protección:
 - a) Alozaina.
 - b) Casarabonela.
 - c) Guaro.
 - d) Igualeja.
 - e) Ojén.
 - f) Serrato.

ANEXO IV

Medidas de corrección e mitigación

- a) Corrección de impactos das dúas liñas eléctricas con tramos no interior do Parque Nacional (nos termos municipais de El Burgo e de Istán).
- b) Naturalización e restauración ambiental de repoboacións dentro do Parque Nacional.





PLANO Nº 3

ÁREA PARQUE NACIONAL DE LA SIERRA DE LAS NIEVES

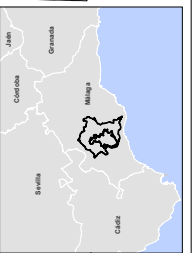
LÍMITE PARQUE NACIONAL

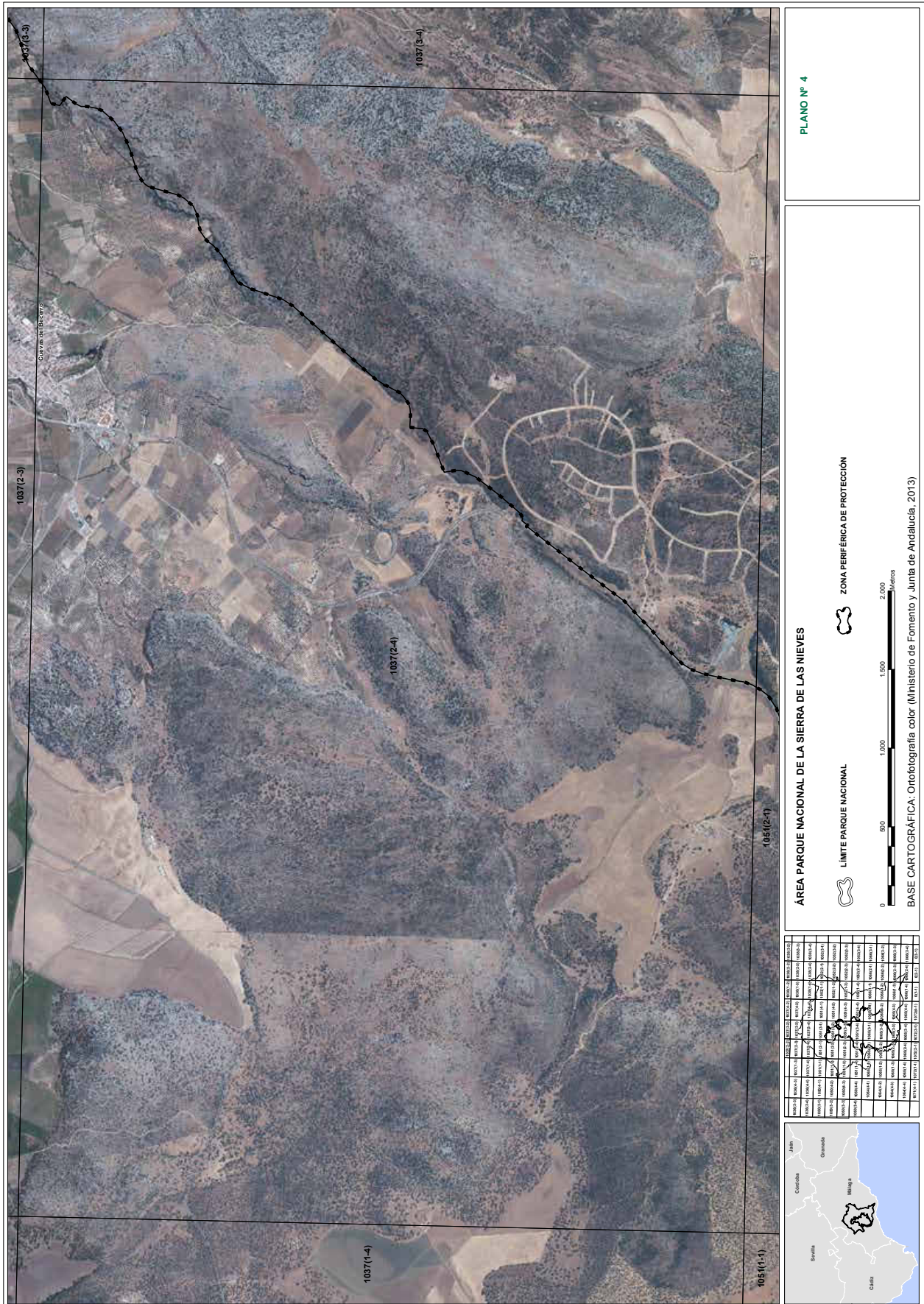
ZONA PERIFÉRICA DE PROTECCIÓN

0 500 1.000 1.500 2.000 Metros

BASE CARTOGRÁFICA: Ortofotografía color (Ministerio de Fomento y Junta de Andalucía, 2013)

1037(4-2)	1037(4-3)	1037(4-4)	1037(4-5)	1037(4-6)	1037(4-7)	1037(4-8)	1037(4-9)	1037(4-10)	1037(4-11)	1037(4-12)	1037(4-13)	1037(4-14)	1037(4-15)	1037(4-16)	1037(4-17)	1037(4-18)	1037(4-19)	1037(4-20)	1037(4-21)	1037(4-22)	1037(4-23)	1037(4-24)	1037(4-25)	1037(4-26)	1037(4-27)	1037(4-28)	1037(4-29)	1037(4-30)	1037(4-31)	1037(4-32)	1037(4-33)	1037(4-34)	1037(4-35)	1037(4-36)	1037(4-37)	1037(4-38)	1037(4-39)	1037(4-40)	1037(4-41)	1037(4-42)	1037(4-43)	1037(4-44)	1037(4-45)	1037(4-46)	1037(4-47)	1037(4-48)	1037(4-49)	1037(4-50)	1037(4-51)	1037(4-52)	1037(4-53)	1037(4-54)	1037(4-55)	1037(4-56)	1037(4-57)	1037(4-58)	1037(4-59)	1037(4-60)	1037(4-61)	1037(4-62)	1037(4-63)	1037(4-64)	1037(4-65)	1037(4-66)	1037(4-67)	1037(4-68)	1037(4-69)	1037(4-70)	1037(4-71)	1037(4-72)	1037(4-73)	1037(4-74)	1037(4-75)	1037(4-76)	1037(4-77)	1037(4-78)	1037(4-79)	1037(4-80)	1037(4-81)	1037(4-82)	1037(4-83)	1037(4-84)	1037(4-85)	1037(4-86)	1037(4-87)	1037(4-88)	1037(4-89)	1037(4-90)	1037(4-91)	1037(4-92)	1037(4-93)	1037(4-94)	1037(4-95)	1037(4-96)	1037(4-97)	1037(4-98)	1037(4-99)	1037(4-100)
-----------	-----------	-----------	-----------	-----------	-----------	-----------	-----------	------------	------------	------------	------------	------------	------------	------------	------------	------------	------------	------------	------------	------------	------------	------------	------------	------------	------------	------------	------------	------------	------------	------------	------------	------------	------------	------------	------------	------------	------------	------------	------------	------------	------------	------------	------------	------------	------------	------------	------------	------------	------------	------------	------------	------------	------------	------------	------------	------------	------------	------------	------------	------------	------------	------------	------------	------------	------------	------------	------------	------------	------------	------------	------------	------------	------------	------------	------------	------------	------------	------------	------------	------------	------------	------------	------------	------------	------------	------------	------------	------------	------------	------------	------------	------------	------------	------------	------------	------------	------------	-------------





PLANO Nº 4

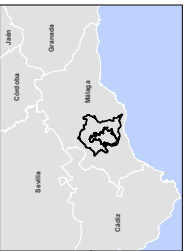
ÁREA PARQUE NACIONAL DE LA SIERRA DE LAS NIEVES

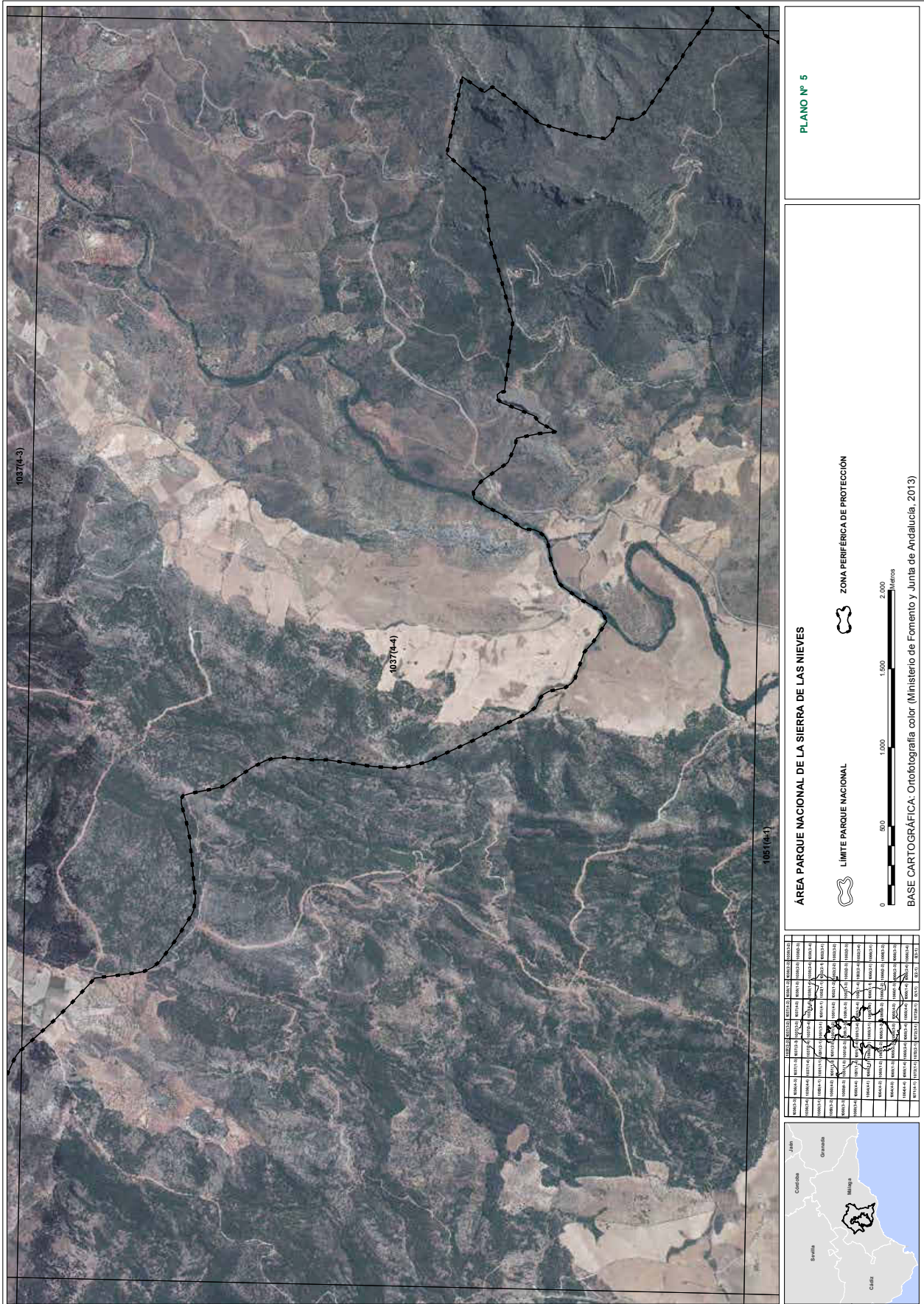
LÍMITE PARQUE NACIONAL **ZONA PERIFÉRICA DE PROTECCIÓN**

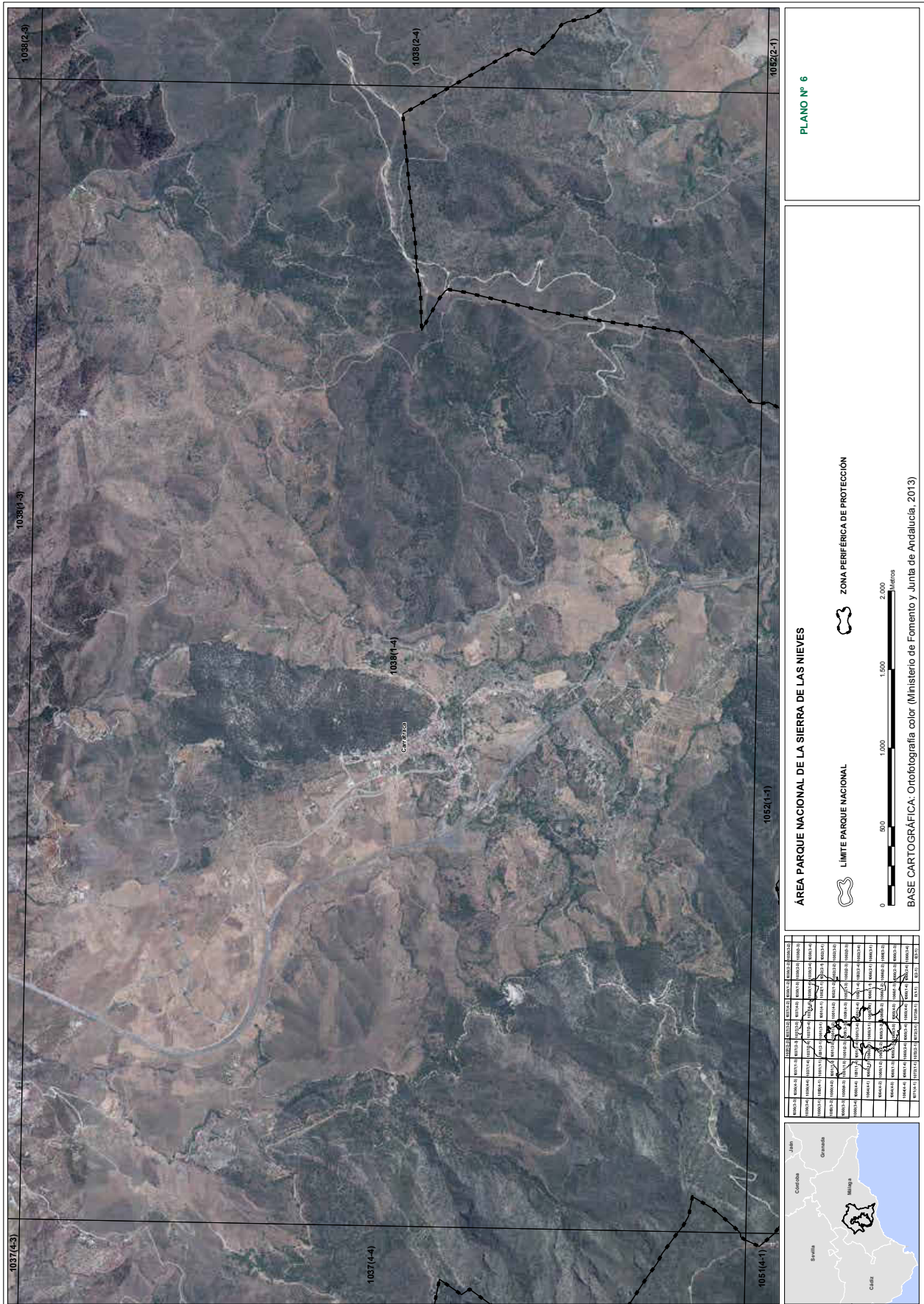
0 500 1.000 1.500 2.000 Metros

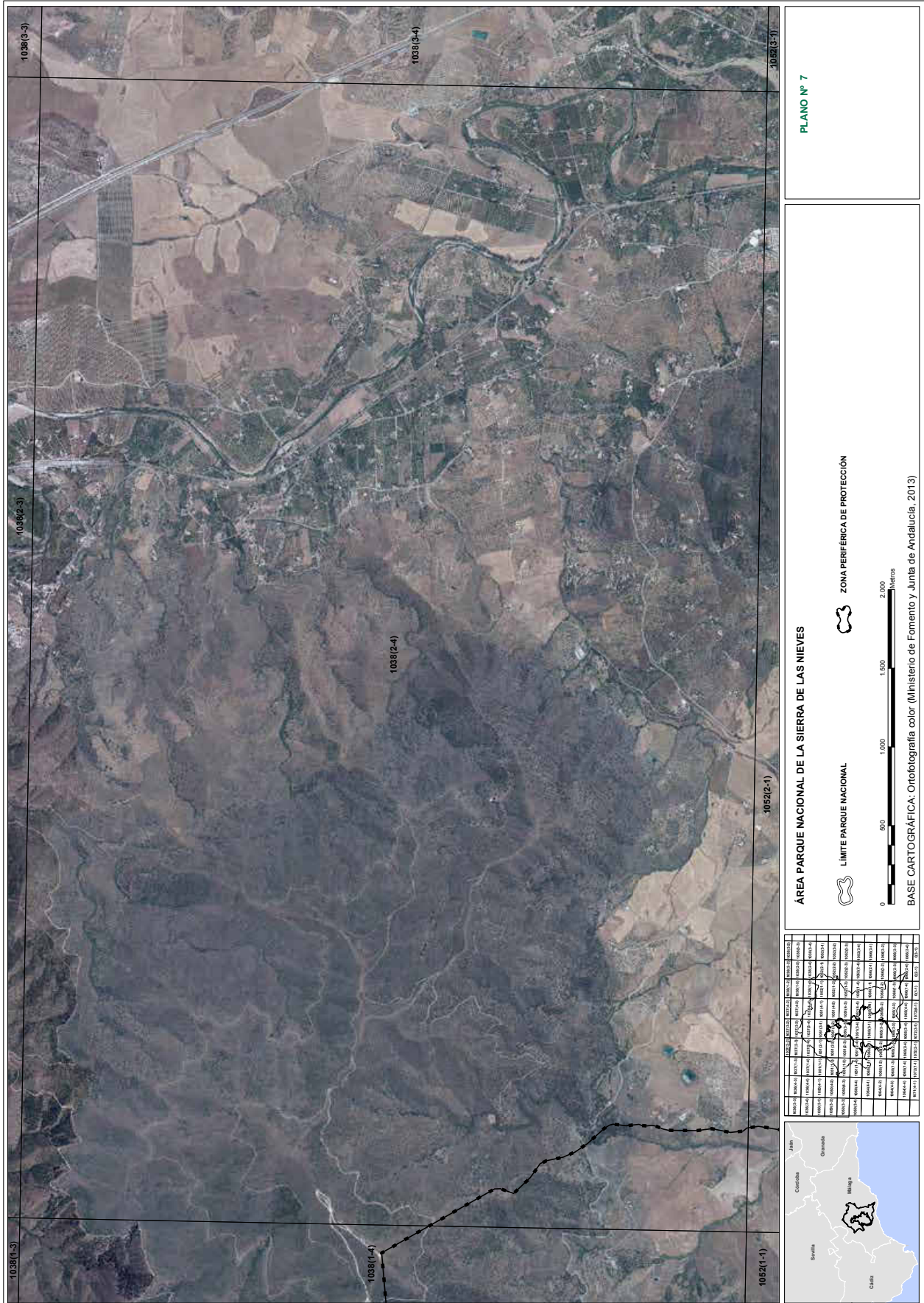
BASE CARTOGRÁFICA: Ortofotografía color (Ministerio de Fomento y Junta de Andalucía, 2013)

1037(1-1)	1037(1-2)	1037(1-3)	1037(1-4)	1037(2-1)	1037(2-2)	1037(2-3)	1037(2-4)	1037(3-1)	1037(3-2)	1037(3-3)	1037(3-4)	1051(1-1)	1051(1-2)	1051(1-3)	1051(1-4)	1051(2-1)	1051(2-2)	1051(2-3)	1051(2-4)	1051(3-1)	1051(3-2)	1051(3-3)	1051(3-4)
-----------	-----------	-----------	-----------	-----------	-----------	-----------	-----------	-----------	-----------	-----------	-----------	-----------	-----------	-----------	-----------	-----------	-----------	-----------	-----------	-----------	-----------	-----------	-----------









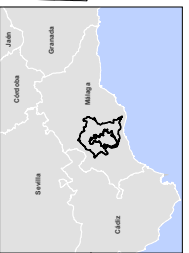
PLANO Nº 7

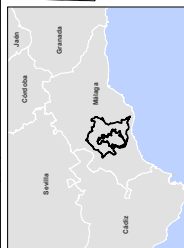
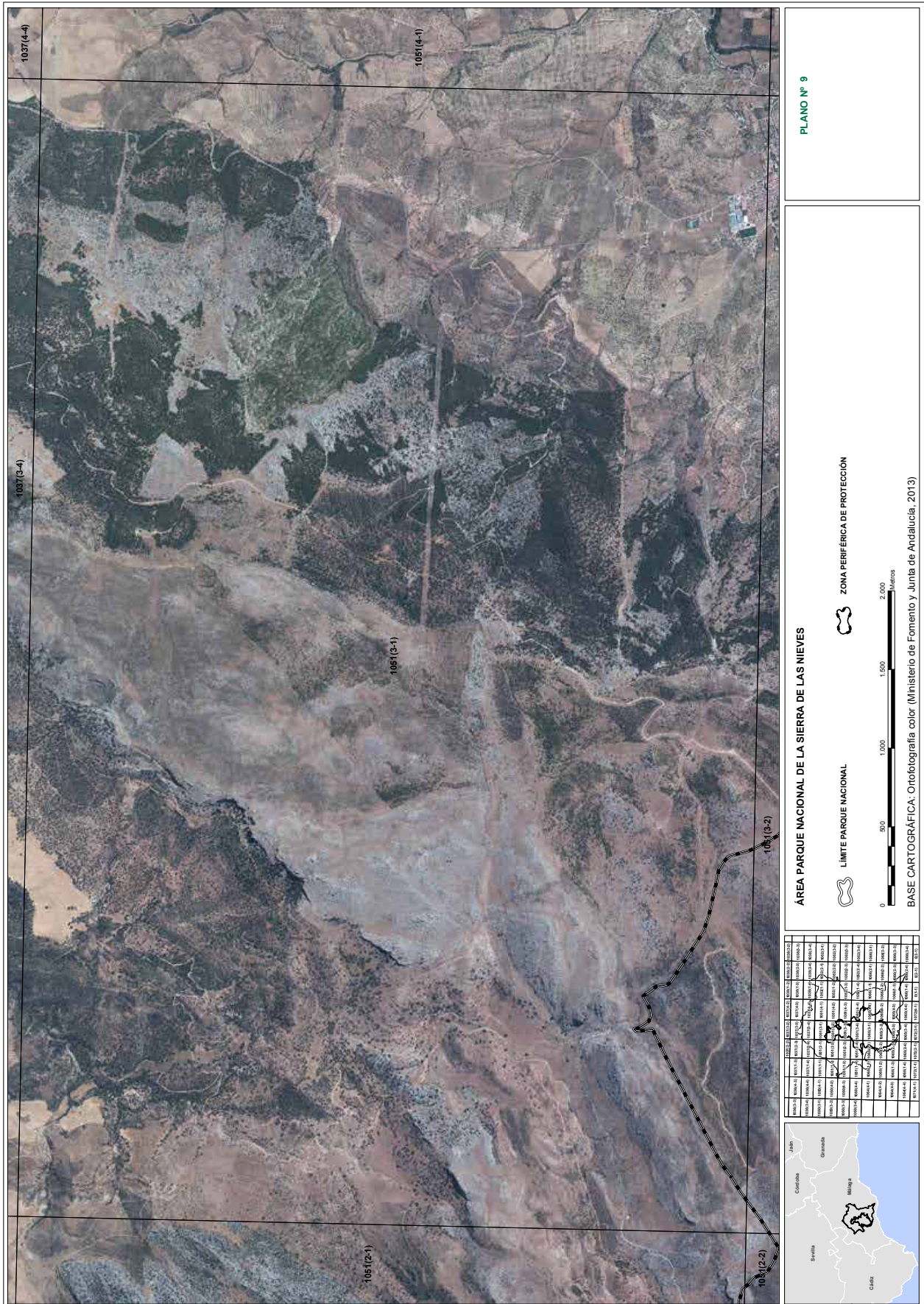
ÁREA PARQUE NACIONAL DE LA SIERRA DE LAS NIEVES

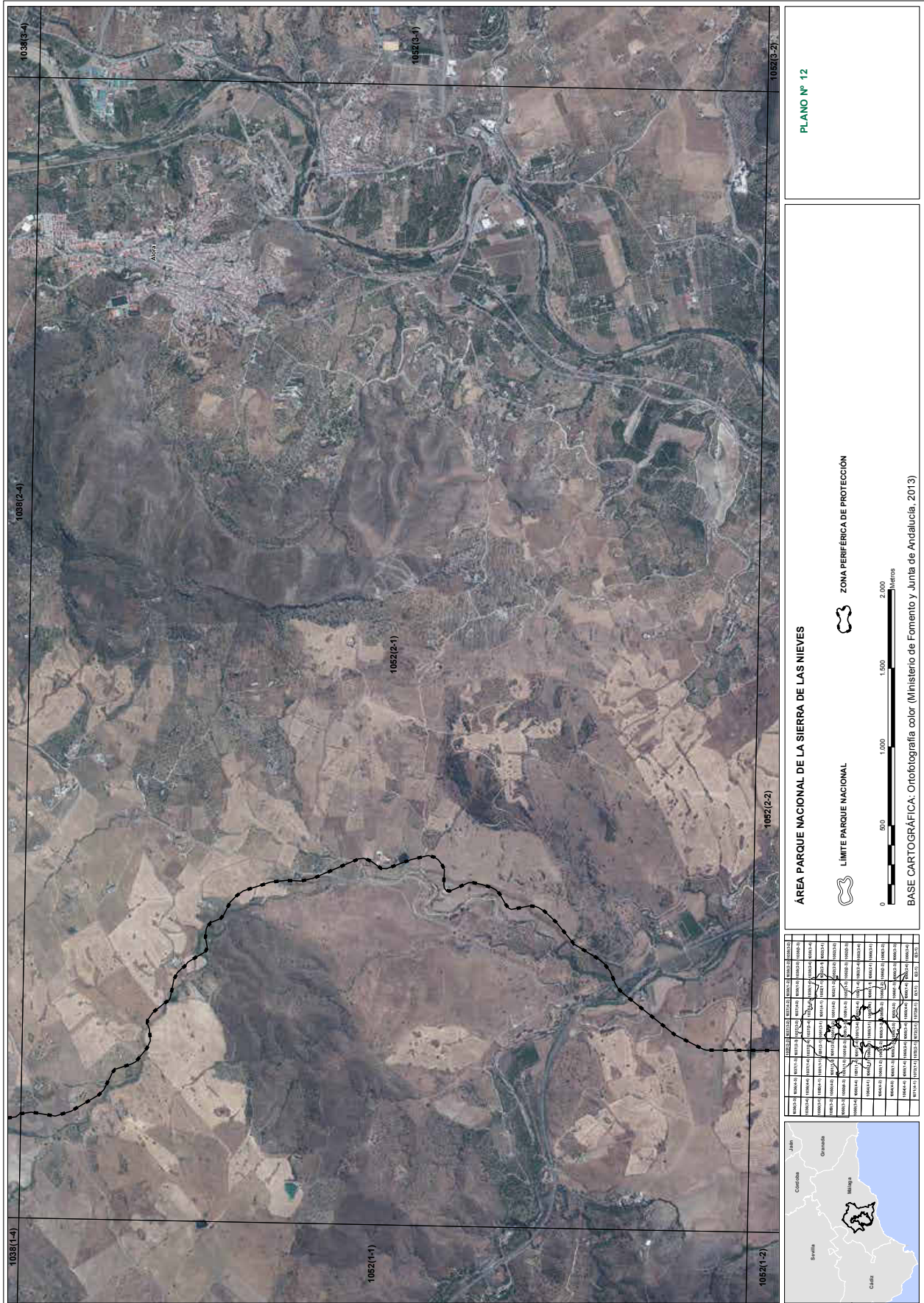
LÍMITE PARQUE NACIONAL **ZONA PERIFÉRICA DE PROTECCIÓN**


BASE CARTOGRÁFICA: Ortofotografía color (Ministerio de Fomento y Junta de Andalucía, 2013)

PROVINCIA	MUNICIPIO	IDENTIFICACION	PROVINCIA	MUNICIPIO	IDENTIFICACION
MALAGA	MALAGA	MA10001	MALAGA	MALAGA	MA10001
MALAGA	MALAGA	MA10002	MALAGA	MALAGA	MA10002
MALAGA	MALAGA	MA10003	MALAGA	MALAGA	MA10003
MALAGA	MALAGA	MA10004	MALAGA	MALAGA	MA10004
MALAGA	MALAGA	MA10005	MALAGA	MALAGA	MA10005
MALAGA	MALAGA	MA10006	MALAGA	MALAGA	MA10006
MALAGA	MALAGA	MA10007	MALAGA	MALAGA	MA10007
MALAGA	MALAGA	MA10008	MALAGA	MALAGA	MA10008
MALAGA	MALAGA	MA10009	MALAGA	MALAGA	MA10009
MALAGA	MALAGA	MA10010	MALAGA	MALAGA	MA10010
MALAGA	MALAGA	MA10011	MALAGA	MALAGA	MA10011
MALAGA	MALAGA	MA10012	MALAGA	MALAGA	MA10012
MALAGA	MALAGA	MA10013	MALAGA	MALAGA	MA10013
MALAGA	MALAGA	MA10014	MALAGA	MALAGA	MA10014
MALAGA	MALAGA	MA10015	MALAGA	MALAGA	MA10015
MALAGA	MALAGA	MA10016	MALAGA	MALAGA	MA10016
MALAGA	MALAGA	MA10017	MALAGA	MALAGA	MA10017
MALAGA	MALAGA	MA10018	MALAGA	MALAGA	MA10018
MALAGA	MALAGA	MA10019	MALAGA	MALAGA	MA10019
MALAGA	MALAGA	MA10020	MALAGA	MALAGA	MA10020
MALAGA	MALAGA	MA10021	MALAGA	MALAGA	MA10021
MALAGA	MALAGA	MA10022	MALAGA	MALAGA	MA10022
MALAGA	MALAGA	MA10023	MALAGA	MALAGA	MA10023
MALAGA	MALAGA	MA10024	MALAGA	MALAGA	MA10024
MALAGA	MALAGA	MA10025	MALAGA	MALAGA	MA10025
MALAGA	MALAGA	MA10026	MALAGA	MALAGA	MA10026
MALAGA	MALAGA	MA10027	MALAGA	MALAGA	MA10027
MALAGA	MALAGA	MA10028	MALAGA	MALAGA	MA10028
MALAGA	MALAGA	MA10029	MALAGA	MALAGA	MA10029
MALAGA	MALAGA	MA10030	MALAGA	MALAGA	MA10030
MALAGA	MALAGA	MA10031	MALAGA	MALAGA	MA10031
MALAGA	MALAGA	MA10032	MALAGA	MALAGA	MA10032
MALAGA	MALAGA	MA10033	MALAGA	MALAGA	MA10033
MALAGA	MALAGA	MA10034	MALAGA	MALAGA	MA10034
MALAGA	MALAGA	MA10035	MALAGA	MALAGA	MA10035
MALAGA	MALAGA	MA10036	MALAGA	MALAGA	MA10036
MALAGA	MALAGA	MA10037	MALAGA	MALAGA	MA10037
MALAGA	MALAGA	MA10038	MALAGA	MALAGA	MA10038
MALAGA	MALAGA	MA10039	MALAGA	MALAGA	MA10039
MALAGA	MALAGA	MA10040	MALAGA	MALAGA	MA10040
MALAGA	MALAGA	MA10041	MALAGA	MALAGA	MA10041
MALAGA	MALAGA	MA10042	MALAGA	MALAGA	MA10042
MALAGA	MALAGA	MA10043	MALAGA	MALAGA	MA10043
MALAGA	MALAGA	MA10044	MALAGA	MALAGA	MA10044
MALAGA	MALAGA	MA10045	MALAGA	MALAGA	MA10045
MALAGA	MALAGA	MA10046	MALAGA	MALAGA	MA10046
MALAGA	MALAGA	MA10047	MALAGA	MALAGA	MA10047
MALAGA	MALAGA	MA10048	MALAGA	MALAGA	MA10048
MALAGA	MALAGA	MA10049	MALAGA	MALAGA	MA10049
MALAGA	MALAGA	MA10050	MALAGA	MALAGA	MA10050
MALAGA	MALAGA	MA10051	MALAGA	MALAGA	MA10051
MALAGA	MALAGA	MA10052	MALAGA	MALAGA	MA10052
MALAGA	MALAGA	MA10053	MALAGA	MALAGA	MA10053
MALAGA	MALAGA	MA10054	MALAGA	MALAGA	MA10054
MALAGA	MALAGA	MA10055	MALAGA	MALAGA	MA10055
MALAGA	MALAGA	MA10056	MALAGA	MALAGA	MA10056
MALAGA	MALAGA	MA10057	MALAGA	MALAGA	MA10057
MALAGA	MALAGA	MA10058	MALAGA	MALAGA	MA10058
MALAGA	MALAGA	MA10059	MALAGA	MALAGA	MA10059
MALAGA	MALAGA	MA10060	MALAGA	MALAGA	MA10060
MALAGA	MALAGA	MA10061	MALAGA	MALAGA	MA10061
MALAGA	MALAGA	MA10062	MALAGA	MALAGA	MA10062
MALAGA	MALAGA	MA10063	MALAGA	MALAGA	MA10063
MALAGA	MALAGA	MA10064	MALAGA	MALAGA	MA10064
MALAGA	MALAGA	MA10065	MALAGA	MALAGA	MA10065
MALAGA	MALAGA	MA10066	MALAGA	MALAGA	MA10066
MALAGA	MALAGA	MA10067	MALAGA	MALAGA	MA10067
MALAGA	MALAGA	MA10068	MALAGA	MALAGA	MA10068
MALAGA	MALAGA	MA10069	MALAGA	MALAGA	MA10069
MALAGA	MALAGA	MA10070	MALAGA	MALAGA	MA10070
MALAGA	MALAGA	MA10071	MALAGA	MALAGA	MA10071
MALAGA	MALAGA	MA10072	MALAGA	MALAGA	MA10072
MALAGA	MALAGA	MA10073	MALAGA	MALAGA	MA10073
MALAGA	MALAGA	MA10074	MALAGA	MALAGA	MA10074
MALAGA	MALAGA	MA10075	MALAGA	MALAGA	MA10075
MALAGA	MALAGA	MA10076	MALAGA	MALAGA	MA10076
MALAGA	MALAGA	MA10077	MALAGA	MALAGA	MA10077
MALAGA	MALAGA	MA10078	MALAGA	MALAGA	MA10078
MALAGA	MALAGA	MA10079	MALAGA	MALAGA	MA10079
MALAGA	MALAGA	MA10080	MALAGA	MALAGA	MA10080
MALAGA	MALAGA	MA10081	MALAGA	MALAGA	MA10081
MALAGA	MALAGA	MA10082	MALAGA	MALAGA	MA10082
MALAGA	MALAGA	MA10083	MALAGA	MALAGA	MA10083
MALAGA	MALAGA	MA10084	MALAGA	MALAGA	MA10084
MALAGA	MALAGA	MA10085	MALAGA	MALAGA	MA10085
MALAGA	MALAGA	MA10086	MALAGA	MALAGA	MA10086
MALAGA	MALAGA	MA10087	MALAGA	MALAGA	MA10087
MALAGA	MALAGA	MA10088	MALAGA	MALAGA	MA10088
MALAGA	MALAGA	MA10089	MALAGA	MALAGA	MA10089
MALAGA	MALAGA	MA10090	MALAGA	MALAGA	MA10090
MALAGA	MALAGA	MA10091	MALAGA	MALAGA	MA10091
MALAGA	MALAGA	MA10092	MALAGA	MALAGA	MA10092
MALAGA	MALAGA	MA10093	MALAGA	MALAGA	MA10093
MALAGA	MALAGA	MA10094	MALAGA	MALAGA	MA10094
MALAGA	MALAGA	MA10095	MALAGA	MALAGA	MA10095
MALAGA	MALAGA	MA10096	MALAGA	MALAGA	MA10096
MALAGA	MALAGA	MA10097	MALAGA	MALAGA	MA10097
MALAGA	MALAGA	MA10098	MALAGA	MALAGA	MA10098
MALAGA	MALAGA	MA10099	MALAGA	MALAGA	MA10099
MALAGA	MALAGA	MA10100	MALAGA	MALAGA	MA10100









PLANO Nº 14

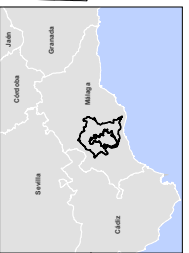
ÁREA PARQUE NACIONAL DE LA SIERRA DE LAS NIEVES

LÍMITE PARQUE NACIONAL **ZONA PERIFÉRICA DE PROTECCIÓN**

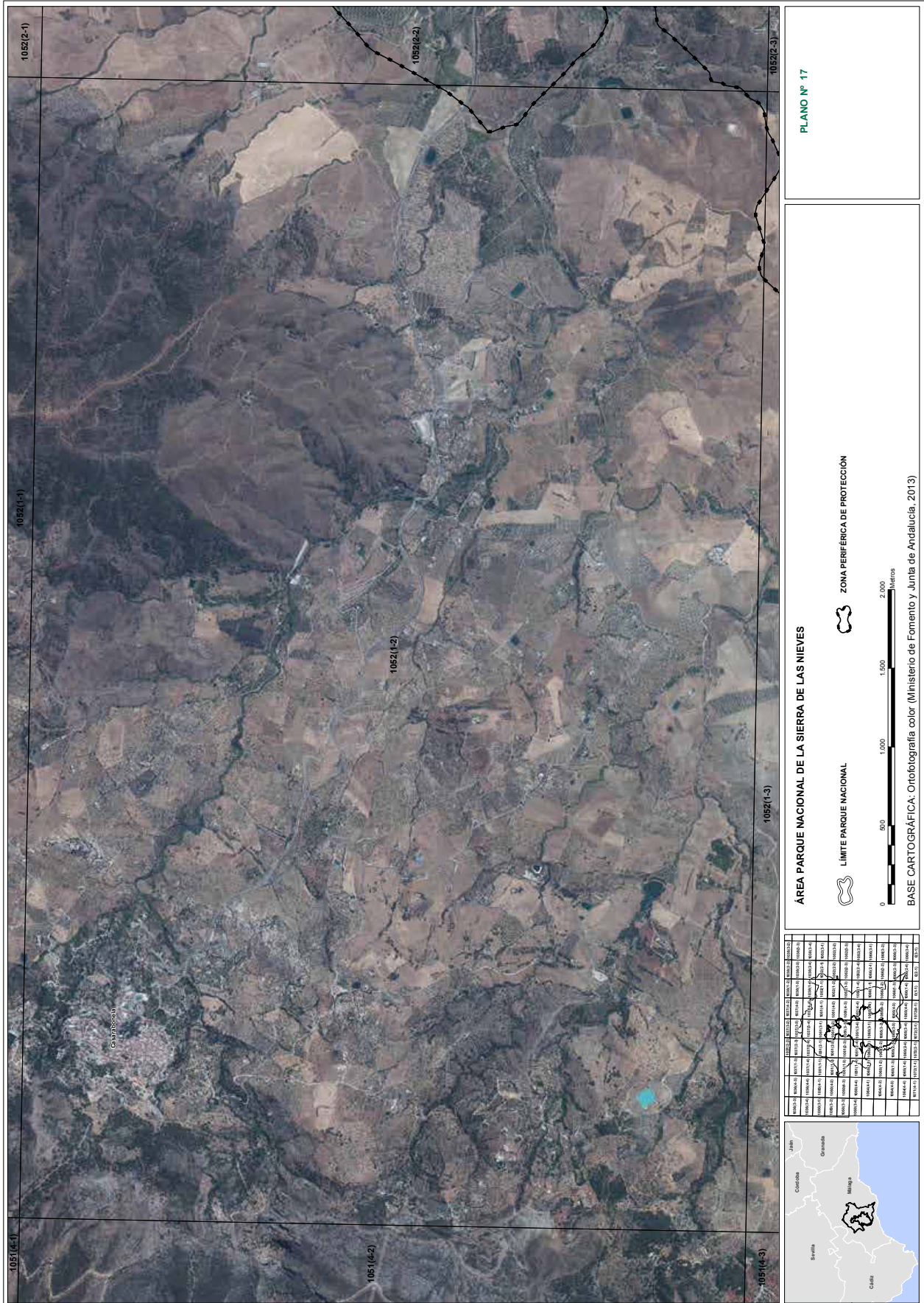
0 500 1.000 1.500 2.000 Metros


BASE CARTOGRÁFICA: Ortofotografía color (Ministerio de Fomento y Junta de Andalucía, 2013)


PROVINCIA	MUNICIPIO	IDENTIFICACION	PROVINCIA	MUNICIPIO	IDENTIFICACION
GRANADA	ALBUJICA	1051(1-1)	GRANADA	ALBUJICA	1051(1-1)
GRANADA	ALBUJICA	1051(1-2)	GRANADA	ALBUJICA	1051(1-2)
GRANADA	ALBUJICA	1051(1-3)	GRANADA	ALBUJICA	1051(1-3)
GRANADA	ALBUJICA	1051(2-1)	GRANADA	ALBUJICA	1051(2-1)
GRANADA	ALBUJICA	1051(2-2)	GRANADA	ALBUJICA	1051(2-2)
GRANADA	ALBUJICA	1051(2-3)	GRANADA	ALBUJICA	1051(2-3)
GRANADA	ALBUJICA	1051(3-1)	GRANADA	ALBUJICA	1051(3-1)
GRANADA	ALBUJICA	1051(3-2)	GRANADA	ALBUJICA	1051(3-2)

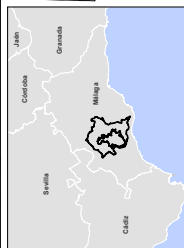






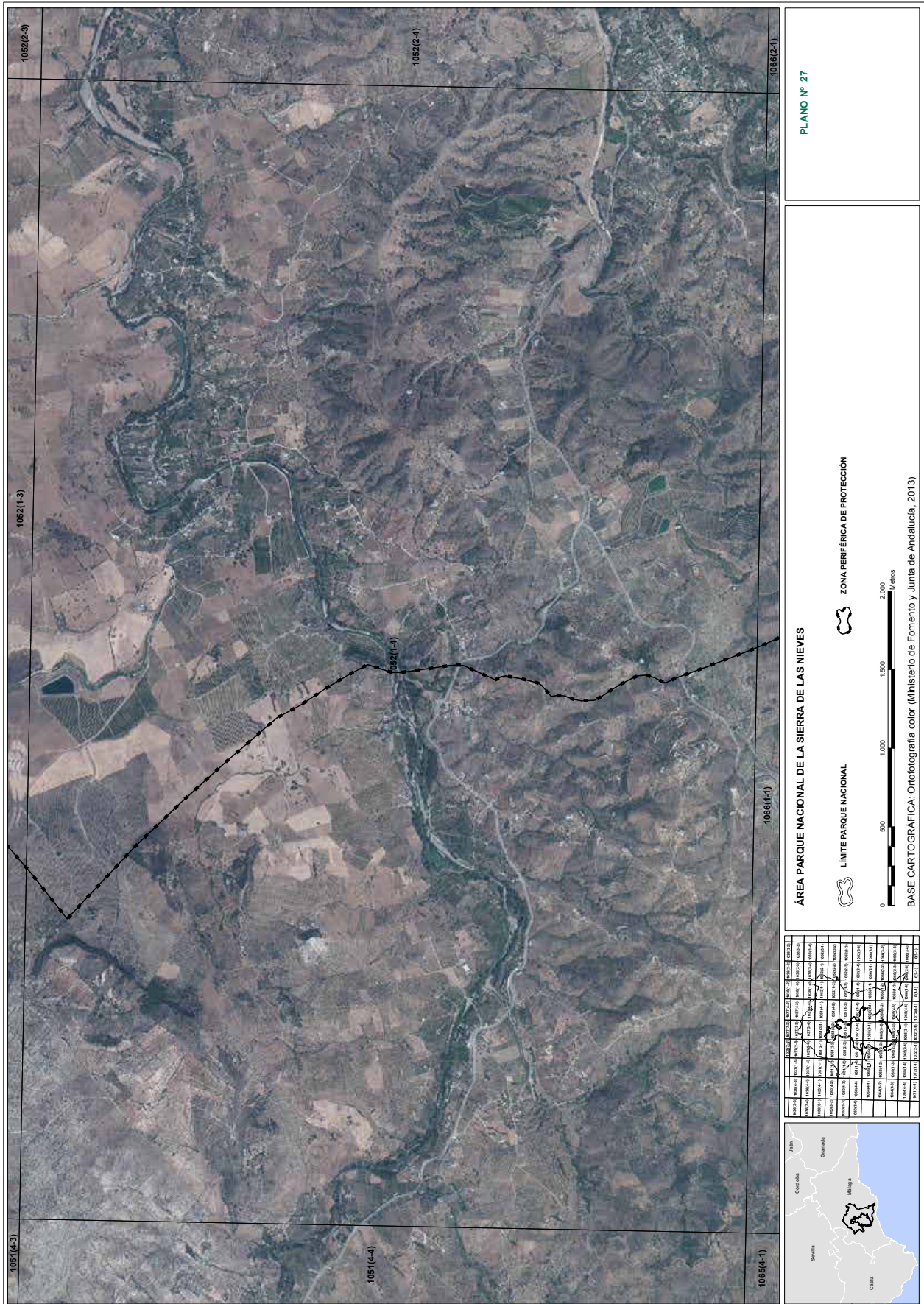


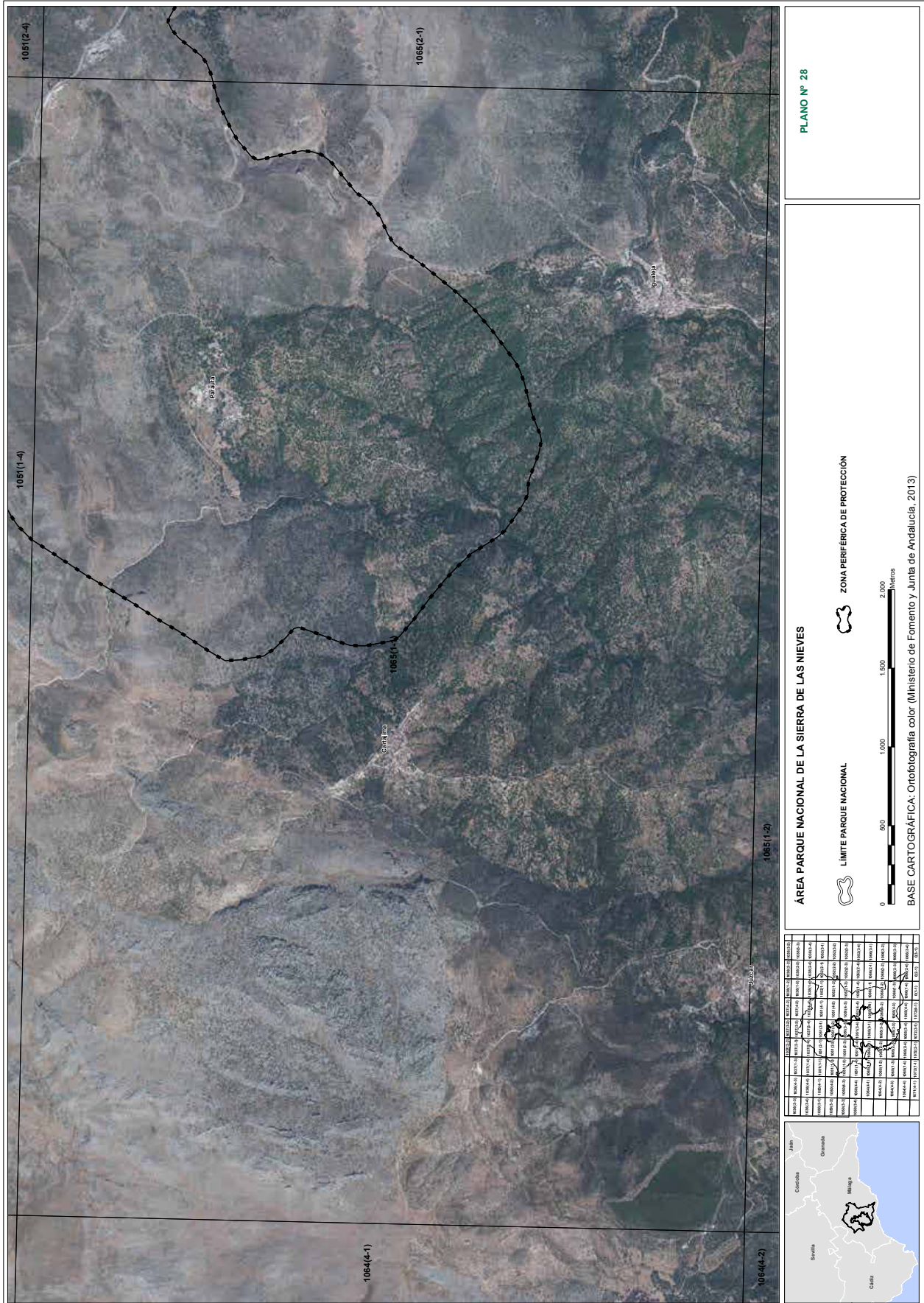





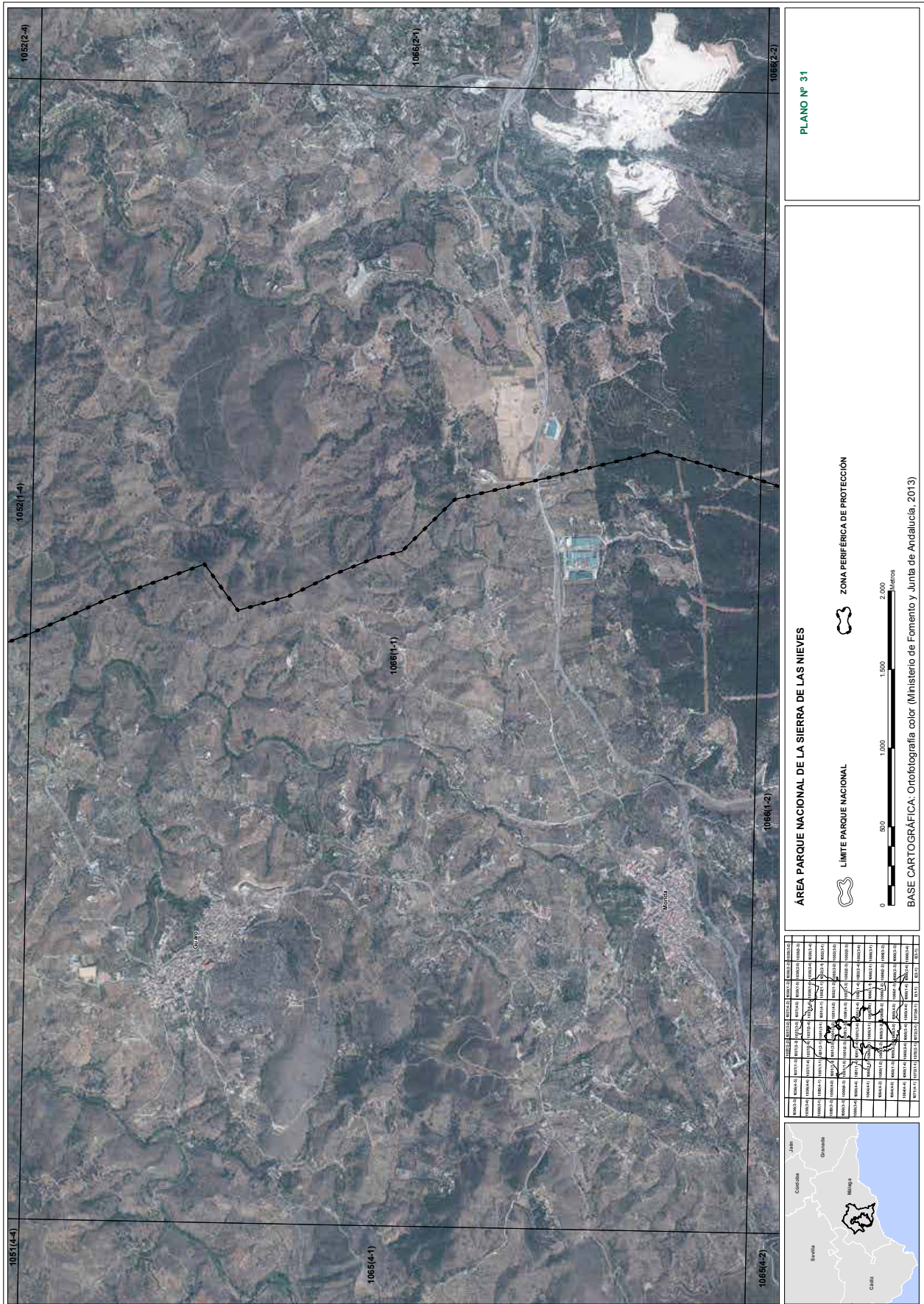












PLANO Nº 31

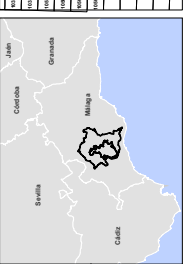
ÁREA PARQUE NACIONAL DE LA SIERRA DE LAS NIEVES

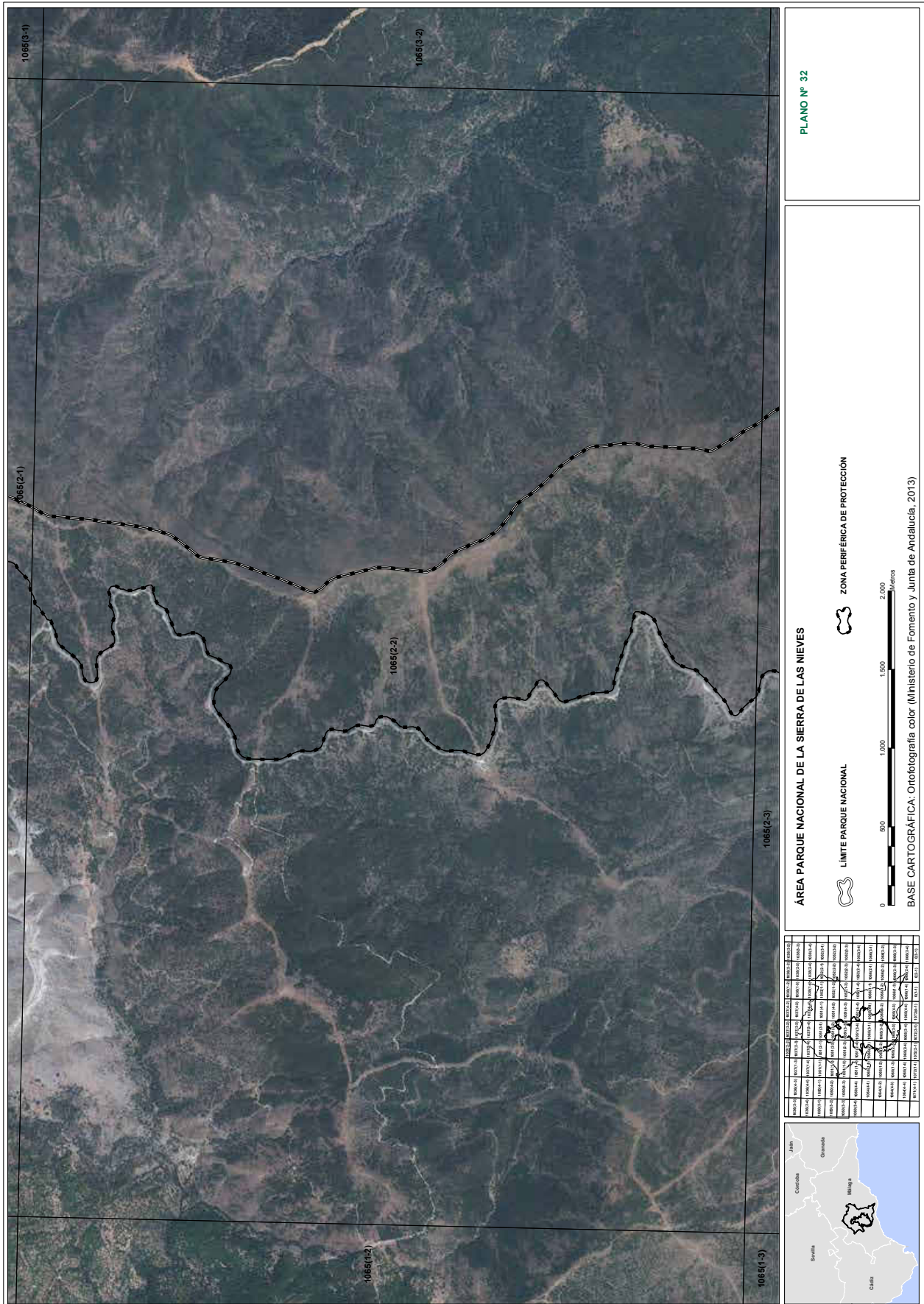
LÍMITE PARQUE NACIONAL **ZONA PERIFÉRICA DE PROTECCIÓN**

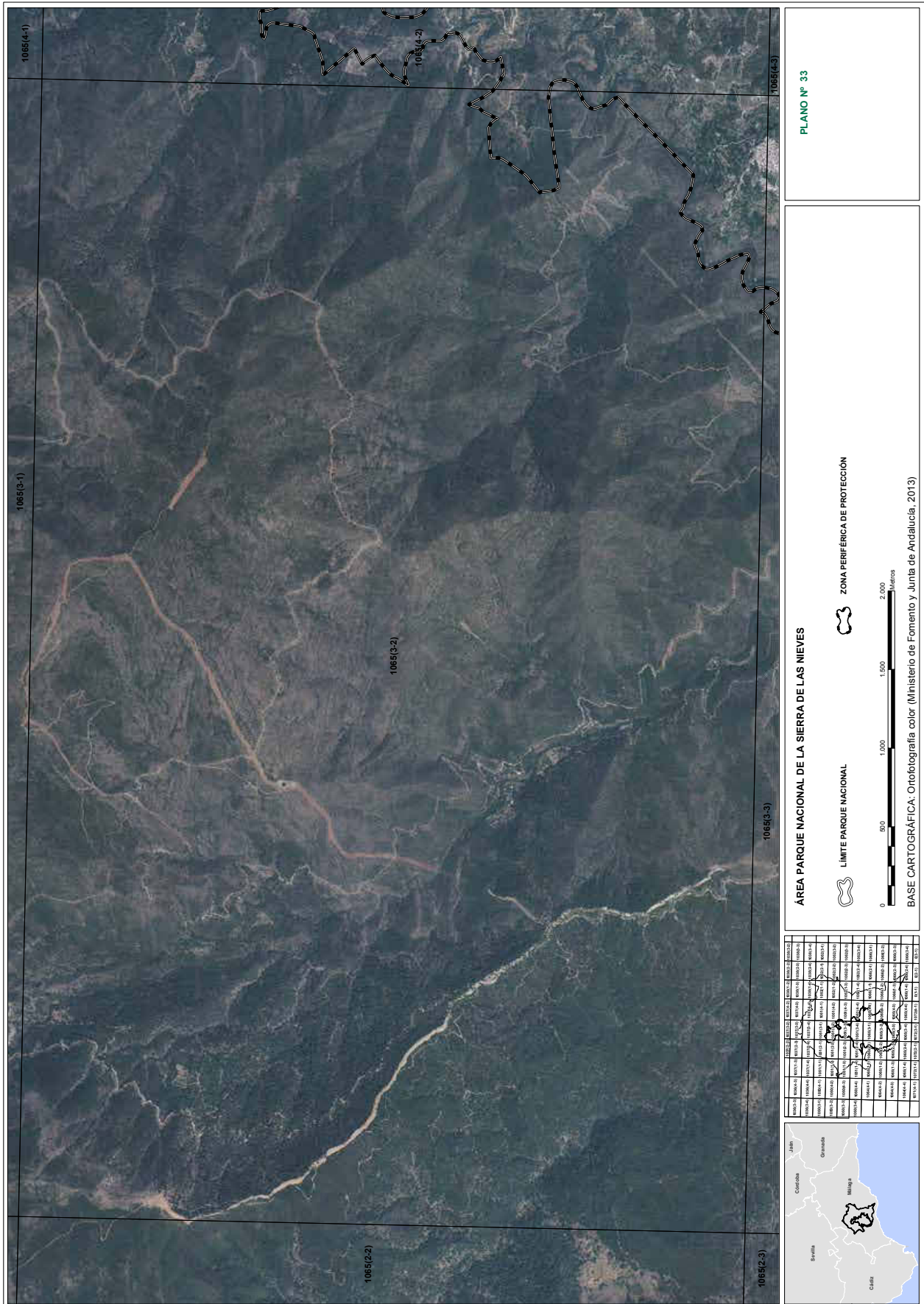
0 500 1.000 1.500 2.000 Metros

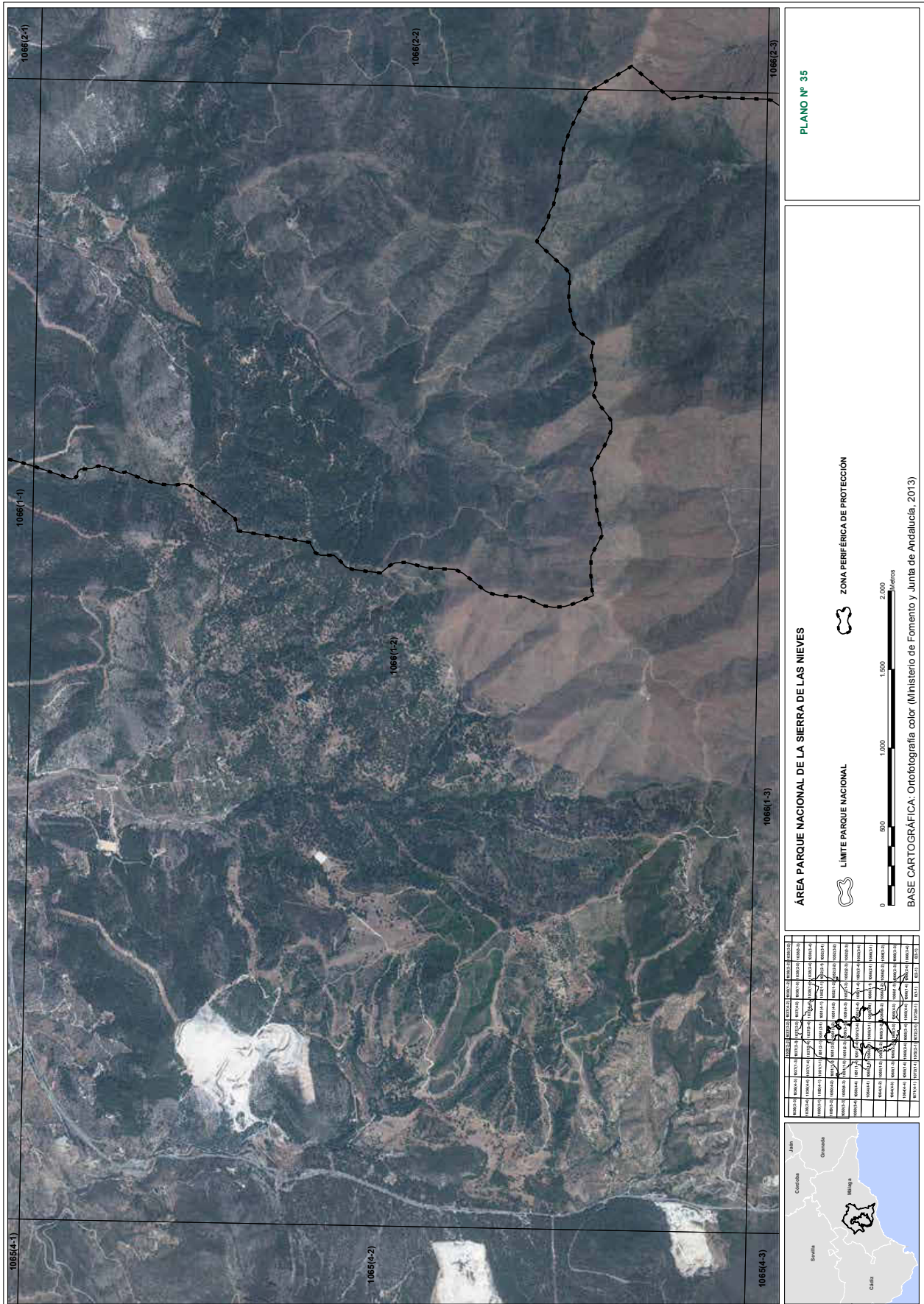
BASE CARTOGRÁFICA: Ortofotografía color (Ministerio de Fomento y Junta de Andalucía, 2013)

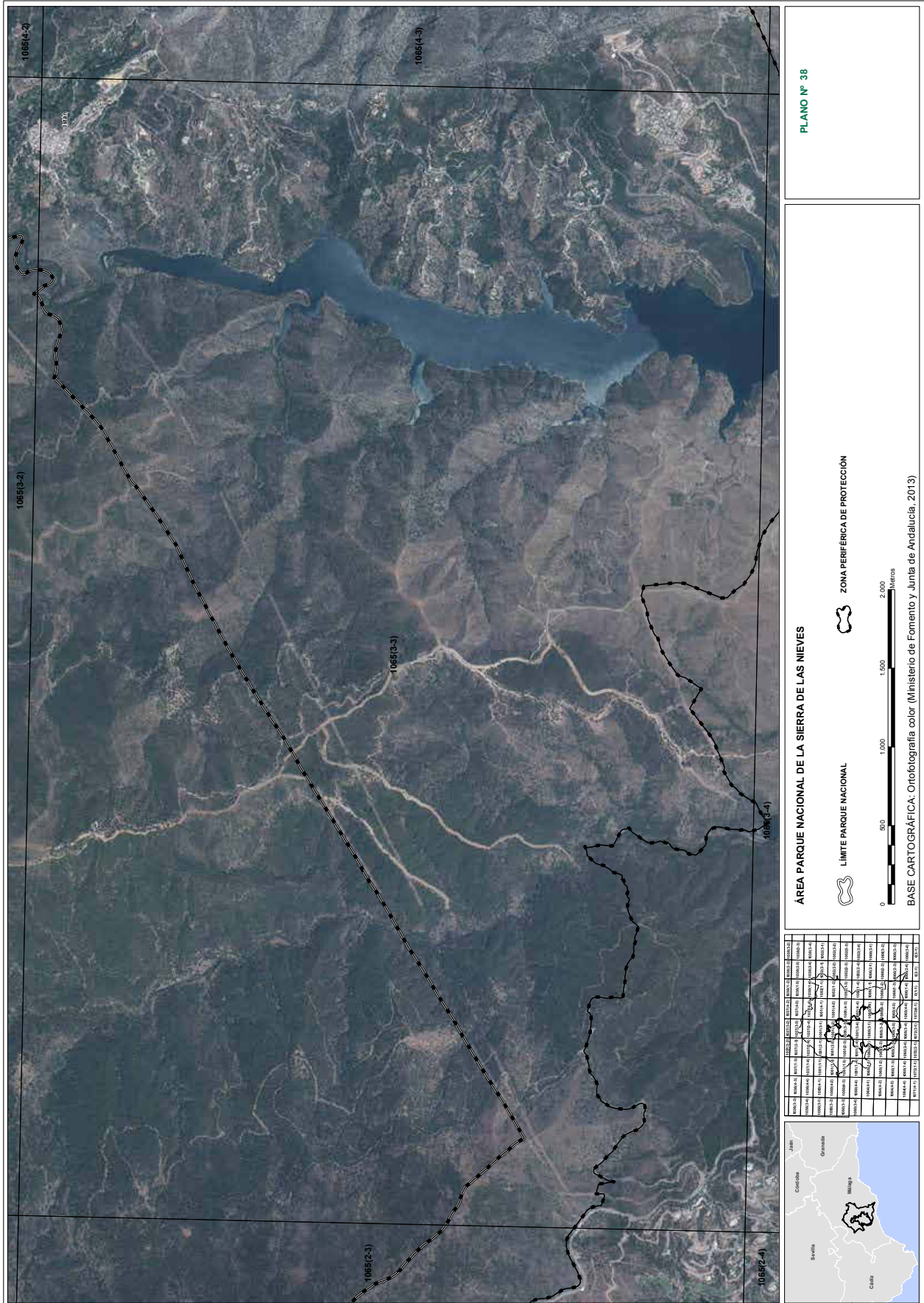
Parcela	Superficie (m ²)	Superficie (ha)	Superficie (m ²)	Superficie (ha)	Superficie (m ²)	Superficie (ha)	Superficie (m ²)	Superficie (ha)	Superficie (m ²)	Superficie (ha)	Superficie (m ²)	Superficie (ha)	Superficie (m ²)	Superficie (ha)	Superficie (m ²)	Superficie (ha)	Superficie (m ²)	Superficie (ha)	
1065(4-4)	1065(4-1)	1065(4-2)	1065(4-3)	1065(4-1)	1065(4-2)	1065(4-3)	1065(4-4)	1066(2-1)	1066(2-2)	1066(2-1)	1066(2-2)	1066(2-1)	1066(2-2)	1066(2-1)	1066(2-2)	1066(2-1)	1066(2-2)	1066(2-1)	1066(2-2)

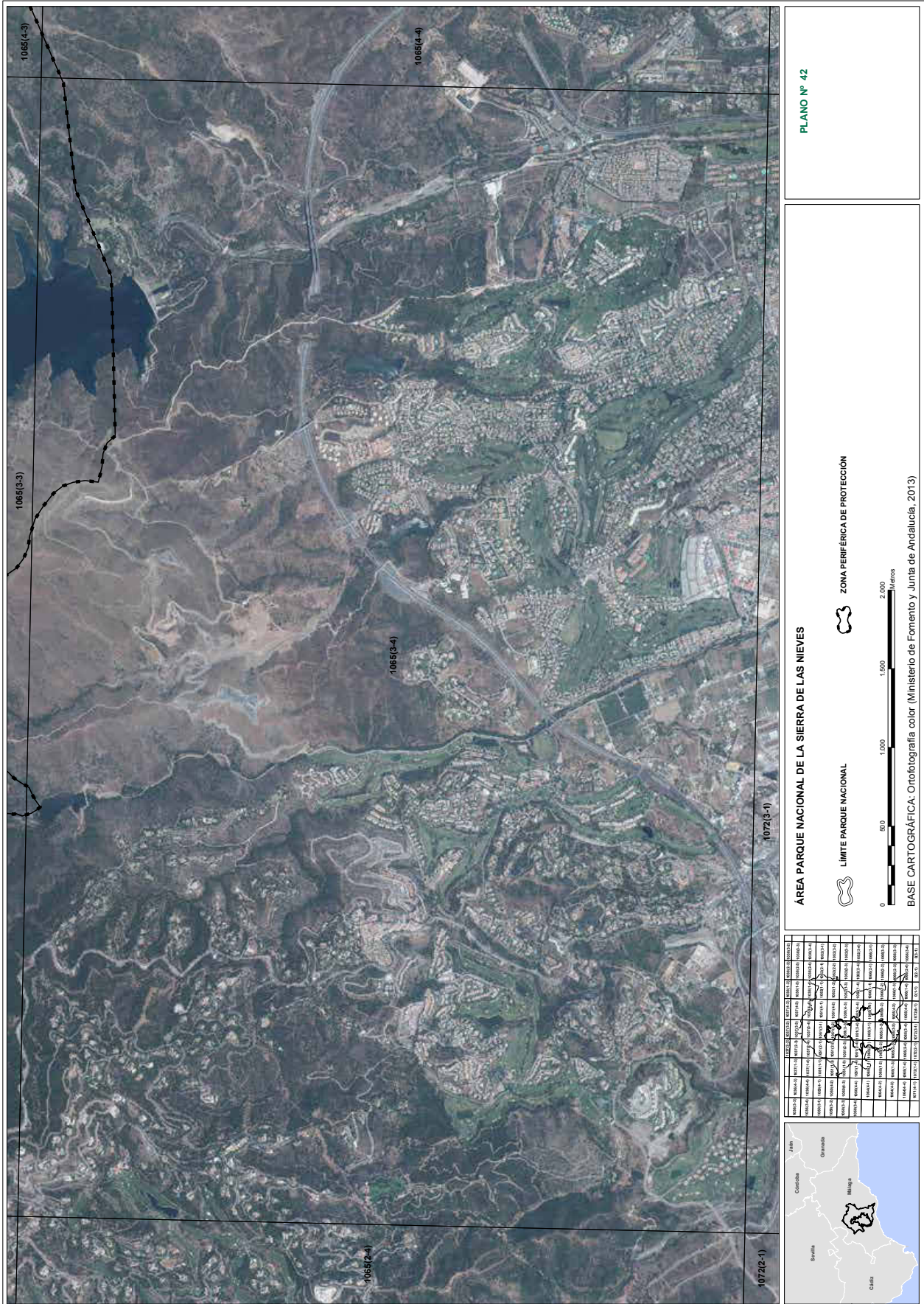












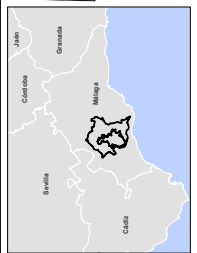
PLANO Nº 42

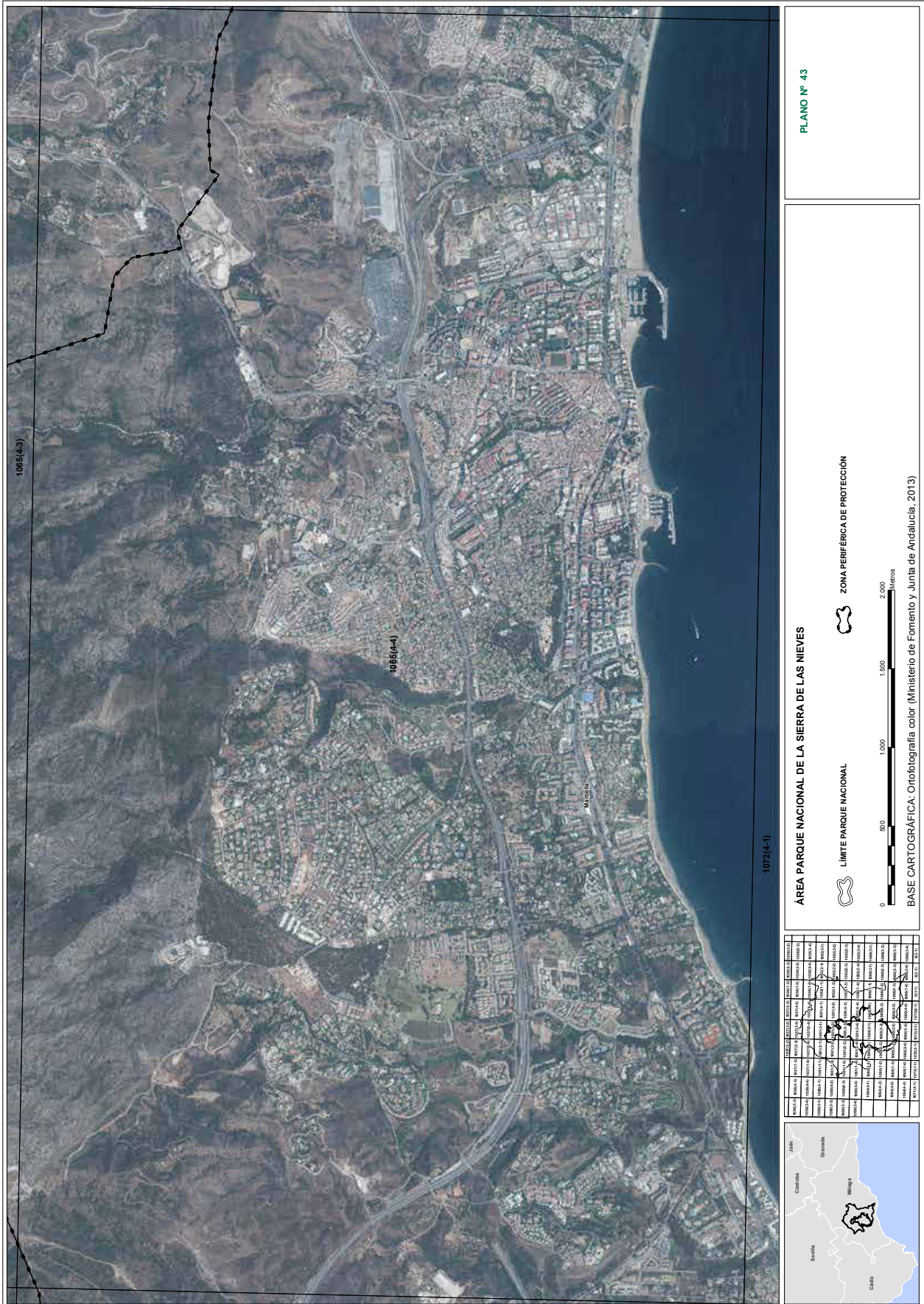
ÁREA PARQUE NACIONAL DE LA SIERRA DE LAS NIEVES

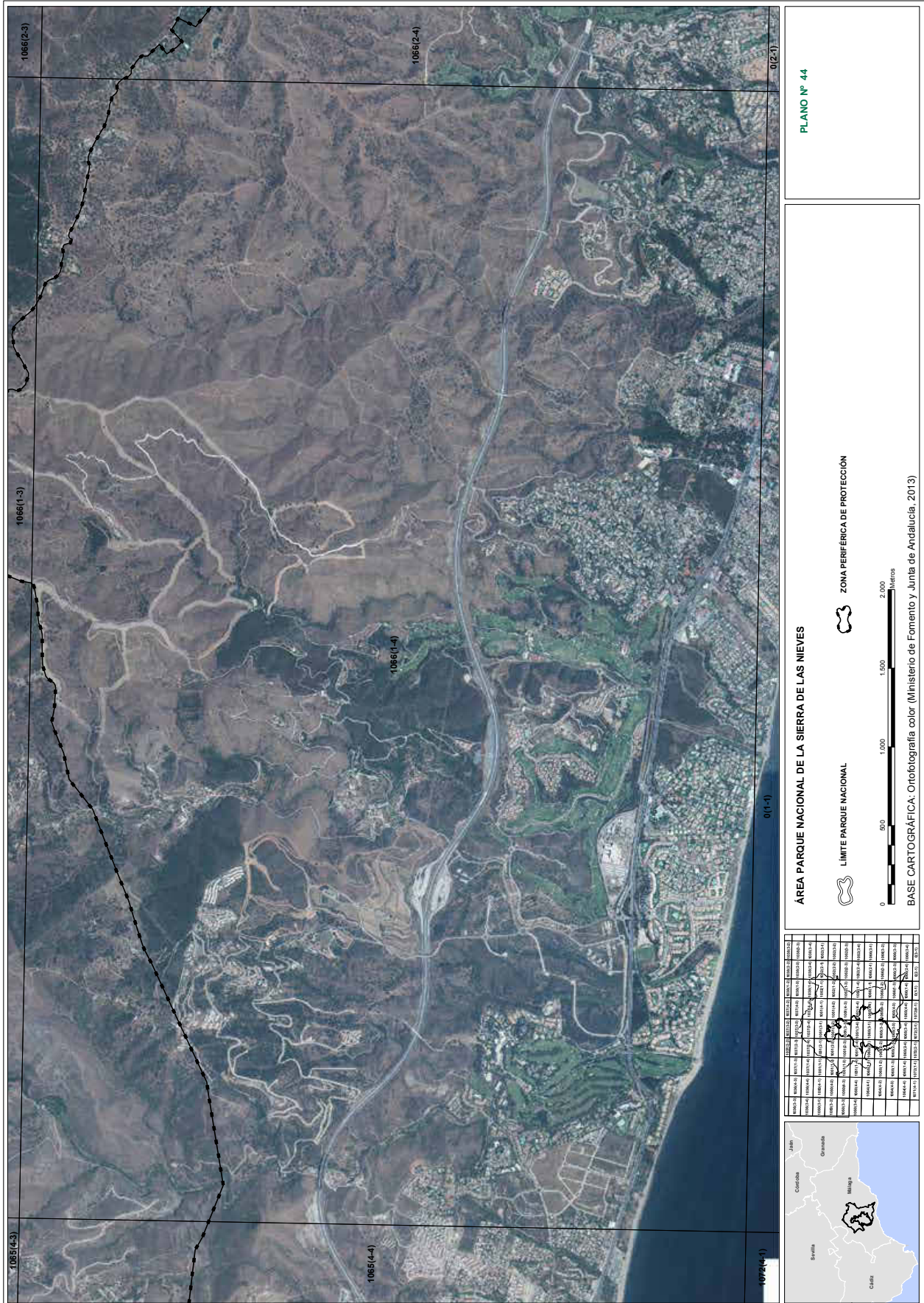
LÍMITE PARQUE NACIONAL
ZONA PERIFÉRICA DE PROTECCIÓN

BASE CARTOGRÁFICA: Ortofotografía color (Ministerio de Fomento y Junta de Andalucía, 2013)

Parcela	1065(2-4)	1065(3-3)	1065(3-4)	1065(4-3)	1065(4-4)	1072(2-1)	1072(3-1)
1065(2-4)	1065(2-4)	1065(3-3)	1065(3-4)	1065(4-3)	1065(4-4)	1072(2-1)	1072(3-1)
1065(3-3)	1065(2-4)	1065(3-3)	1065(3-4)	1065(4-3)	1065(4-4)	1072(2-1)	1072(3-1)
1065(3-4)	1065(2-4)	1065(3-3)	1065(3-4)	1065(4-3)	1065(4-4)	1072(2-1)	1072(3-1)
1065(4-3)	1065(2-4)	1065(3-3)	1065(3-4)	1065(4-3)	1065(4-4)	1072(2-1)	1072(3-1)
1065(4-4)	1065(2-4)	1065(3-3)	1065(3-4)	1065(4-3)	1065(4-4)	1072(2-1)	1072(3-1)
1072(2-1)	1065(2-4)	1065(3-3)	1065(3-4)	1065(4-3)	1065(4-4)	1072(2-1)	1072(3-1)
1072(3-1)	1065(2-4)	1065(3-3)	1065(3-4)	1065(4-3)	1065(4-4)	1072(2-1)	1072(3-1)







PLANO Nº 44

ÁREA PARQUE NACIONAL DE LA SIERRA DE LAS NIEVES

LÍMITE PARQUE NACIONAL **ZONA PERIFÉRICA DE PROTECCIÓN**

BASE CARTOGRÁFICA: Ortofotografía color (Ministerio de Fomento y Junta de Andalucía, 2013)

0 500 1.000 1.500 2.000 Metros

Parcela	1065(4-3)	1066(2-3)	1066(1-3)	1066(2-4)	1066(1-4)	1065(4-4)	0(2-1)	0(4-1)
1065(4-3)	1065(4-3)	1066(2-3)	1066(1-3)	1066(2-4)	1066(1-4)	1065(4-4)	0(2-1)	0(4-1)
1066(2-3)	1065(4-3)	1066(2-3)	1066(1-3)	1066(2-4)	1066(1-4)	1065(4-4)	0(2-1)	0(4-1)
1066(1-3)	1065(4-3)	1066(2-3)	1066(1-3)	1066(2-4)	1066(1-4)	1065(4-4)	0(2-1)	0(4-1)
1066(2-4)	1065(4-3)	1066(2-3)	1066(1-3)	1066(2-4)	1066(1-4)	1065(4-4)	0(2-1)	0(4-1)
1066(1-4)	1065(4-3)	1066(2-3)	1066(1-3)	1066(2-4)	1066(1-4)	1065(4-4)	0(2-1)	0(4-1)
1065(4-4)	1065(4-3)	1066(2-3)	1066(1-3)	1066(2-4)	1066(1-4)	1065(4-4)	0(2-1)	0(4-1)
0(2-1)	1065(4-3)	1066(2-3)	1066(1-3)	1066(2-4)	1066(1-4)	1065(4-4)	0(2-1)	0(4-1)
0(4-1)	1065(4-3)	1066(2-3)	1066(1-3)	1066(2-4)	1066(1-4)	1065(4-4)	0(2-1)	0(4-1)

