

AÑO CCCXXVIII
MIÉRCOLES 6 DE ABRIL DE 1988
NUMERO 83

8661 *ORDEN de 16 de marzo de 1988 por la que se regulan determinados aspectos del Seguro Combinado de Helada, Pedrisco y Viento en Cítricos, comprendido en el Plan de Seguros Agrarios Combinados para el ejercicio 1988.*

Ilmo. Sr.: En aplicación del Plan de Seguros Agrarios Combinados para el ejercicio 1988, y en uso de las atribuciones que le confiere la Ley 33/1984, de 2 de agosto, sobre Ordenación del Seguro Privado; la Ley 87/1978, de 28 de diciembre, de Seguros Agrarios Combinados, y su Reglamento aprobado por Real Decreto 2329/1979, de 14 de septiembre,

Este Ministerio, previo informe del Ministerio de Agricultura, Pesca y Alimentación, conforme al artículo 44.3 del citado Reglamento, ha tenido a bien disponer:

Primero.-El Seguro Combinado de Helada, Pedrisco y Viento en Cítricos, incluido en el Plan de Seguros Agrarios Combinados para 1988, se ajustará a las normas establecidas en la presente Orden, siéndole de aplicación las condiciones generales de los Seguros Agrícolas aprobadas por Orden del Ministerio de Hacienda de 8 de junio de 1981 («Boletín Oficial del Estado» del 19).


Segundo.-Se aprueban las condiciones especiales, declaraciones de seguro y tarifas que la «Agrupación Española de Entidades Aseguradoras de los Seguros Agrarios Combinados, Sociedad Anónima», empleará en la contratación de este Seguro.

Las condiciones especiales y tarifas citadas figuran en los anexos incluidos en esta Orden.

Tercero.-Los precios de los productos agrícolas y los rendimientos máximos que determinarán el capital asegurado son los establecidos a los solos efectos del seguro por el Ministerio de Agricultura, Pesca y Alimentación.

Cuarto.-Los porcentajes máximos para gastos de gestión se fijan en un 10,7 por 100 de las primas comerciales para gestión interna, y un 13 por 100 de las mismas para gestión externa.

En los seguros de contratación colectiva en los que el número de asegurados que figuran en la póliza sea superior a 20, se aplicará



BOLETIN OFICIAL DEL ESTADO

una bonificación del 4 por 100 sobre las primas comerciales que figuren en los anexos de la presente disposición.

Quinto.-Si el asegurado dispusiera de instalaciones fijas o semifijas adecuadas contra el riesgo de helada, gozará de una bonificación del 10 por 100 de la prima comercial correspondiente al riesgo de helada.

Si el asegurado dispusiera de mallas antigranizo, de características adecuadas para los fines perseguidos, gozará de una bonificación del 10 por 100 de la prima comercial correspondiente al riesgo de pedrisco en la parcela que las tenga.

Si el asegurado dispusiera de instalaciones cortavientos semi-permeables intercalados a una distancia máxima de 20 veces su altura, gozará de una bonificación del 20 por 100 de la prima comercial correspondiente al riesgo de viento en la parcela que los tenga.

Sexto.-La prima comercial incrementada con el recargo a favor del Consorcio de Compensación de Seguros y los tributos legalmente repercutibles constituye el recibo a pagar por el tomador del seguro.

Séptimo.-A efectos de lo dispuesto en el artículo 38, apartado 2, y en cumplimiento de lo establecido en el artículo 44, apartado c), del mencionado Real Decreto, el porcentaje máximo de participación de cada Entidad aseguradora y el cuadro de coaseguro son los aprobados por la Dirección General de Seguros.

Octavo.-Se autoriza a la Dirección General de Seguros para dictar las normas necesarias para la aplicación de la presente Orden.

Noveno.-La presente Orden entrará en vigor el día siguiente de su publicación en el «Boletín Oficial del Estado».

Lo que comunico a V. I.

Madrid, 16 de marzo de 1988.-P. D., el Secretario de Estado de Economía, Guillermo de la Dehesa Romero.

Ilmo. Sr. Director general de Seguros.

ANEXO I

Condiciones especiales del Seguro Combinado de Helada, Pedrisco y Viento en Cítricos

De conformidad con el Plan Anual de Seguros de 1988, aprobado por el Consejo de Ministros, se garantiza la producción de naranja, mandarina, limón y pomelo, contra los riesgos de helada, pedrisco y viento en forma combinada, en base a estas condiciones especiales, complementarias de las generales de la Féliza de Seguros Agrícolas, aprobadas con carácter general por Orden del Ministerio de Hacienda de 8 de junio de 1981 («Boletín Oficial del Estado» del 19), de las que este anexo es parte integrante.

Primera. *Objeto del seguro.*-Con el límite del capital asegurado, se cubren los daños en cantidad y calidad que sufra la producción de naranja, mandarina, limón y pomelo, causados por los riesgos de helada, pedrisco y viento, durante el periodo de garantía correspondiente a la opción elegida por el agricultor de entre las que se indican en la condición especial quinta.

A los solos efectos del Seguro se entiende por:

Helada: Temperatura ambiental igual o inferior a la temperatura crítica mínima de cada una de las fases del desarrollo vegetativo que, debido a la formación de hielo en los tejidos, ocasione una pérdida en el producto asegurado, como consecuencia de alguno de los efectos que se indican a continuación, siempre y cuando se hayan iniciado las garantías del Seguro:

Muerte de los órganos florales. No serán objeto del Seguro los daños producidos por un deficiente cuajado, como consecuencia de condiciones meteorológicas adversas diferentes de la helada.

Caída del fruto.

Necrosis en las hojas, que llegue a ocasionar una defoliación intensa.

Detención irreversible del desarrollo de todo o parte del fruto, siempre que venga acompañada de alguna alteración de las características internas o externas del mismo, tales como:

- Aparición de manchas en la piel o flavado.
- Presencia de cristales de hesperidina.
- Separación anormal de las membranas de los gajos, llegando incluso a la aparición de cavernas.
- Aparición de manchas oscuras en las membranas que separan los gajos.
- Pérdida de peso por desecación del fruto.

Pedrisco: Precipitación atmosférica de agua congelada, en forma sólida y amorfa que, por efecto del impacto, ocasione pérdidas sobre el producto asegurado, como consecuencia de daños traumáticos.

Viento: Aquél movimiento de aire que, por su intensidad y persistencia pueda ocasionar, por acción mecánica, pérdidas en el producto asegurado, siempre y cuando produzca todos o alguno de los siguientes efectos:

Caída del fruto por arrancamiento. Para aquellos siniestros que se produzcan una vez que el fruto ha virado de color, deberá permanecer en el mismo, el pezón o cáliz.

Alteraciones de las características externas en los frutos existentes en el árbol, tales como rozaduras (aparición de manchas en la piel o flavado), contusiones (presencia de magulladuras) e «incisiones» (heridas circulares o rectilíneas).

En caso de vientos dominantes, deberá apreciarse además la existencia del llamado «efecto cortaviento» en las primeras filas de la plantación.

Daños en cantidad: Es la pérdida, en peso, sufrida en la producción real esperada a consecuencia de él o los siniestros cubiertos, ocasionada por la incidencia directa del agente causante del daño sobre el producto asegurado u otros órganos de la planta.

Daños en calidad: Es la depreciación del producto asegurado, a consecuencia de él o los siniestros cubiertos, ocasionada por la incidencia directa del agente causante del daño sobre dicho producto asegurado u otros órganos de la planta. En ningún caso será considerado como daño en calidad la pérdida económica que pudiera derivarse para el asegurado como consecuencia de la falta de rentabilidad en la recolección o posterior comercialización del producto asegurado.

Parcela: Porción de terreno cuyas lindes pueden ser claramente identificadas por cualquier sistema de los habituales en la zona (paredes, cercas, zanjas, setos vivos o muertos, accidentes geográficos, caminos, etc.), o por cultivos o variedades diferentes. Si sobre una parcela hubiera cesiones en cualquier régimen de tenencia de las tierras, todas y cada una de ellas serán reconocidas como parcelas diferentes.

Producción real esperada: Es aquella que, de no ocurrir el o los siniestros garantizados, se hubiera obtenido en la parcela siniestrada, dentro del periodo de garantía previsto en la póliza, y cumpliendo los requisitos mínimos de comercialización que las normas establezcan.

Producción real final: Es aquella susceptible de recolección por procedimientos habituales y técnicamente adecuados en la parcela asegurada.

Cuando existan pérdidas en calidad, a efectos del cálculo de la indemnización, éstas se valorarán en kilogramos y minorarán el valor de la producción real final definido en el párrafo anterior.

Segunda. *Ámbito de aplicación.*-El ámbito de aplicación de este Seguro se extiende a todas las parcelas de cítricos en plantación regular situados en las siguientes provincias, comarcas y términos municipales:

Provincia	Comarca	Término municipal
Alicante	Vinalopo	Agost, Aspe, Bañeres, Novelda y Petrel.
	Montaña	Beniarda, Benimantell, Facheca y Guadalest.
	Marquesado	Todos.
	Central	Todos.
	Meridional	Todos.
Almería	Alto Almazora	Todos.
	Bajo Almazora	Todos.
	Río Nacimiento	Alboloduy, Alhabia, Alsodux, Gérgal, Nacimiento y Santa Cruz.
	Campo Tabernas	Todos.
	Alto Andarax	Todos.
	Campo Dalías	Todos.
	Carapo Nijar y Bajo Andarax	Todos.

Provincia	Comarca	Término municipal
Baleares	Todas	Todos.
Badajoz	Mérida	Todos.
	Badajoz	Todos.
	Olivenza	Todos.
Cáceres	Cáceres	Alcuescar, Cañaverál, Casas de Millán, Montánchez y Valdefuentes.
	Coria	Acebo.
Cádiz	Todas	Todos.
Castellón	Bajo Maestrazgo	Cervera del Maestre, San Rafael del Río y Traiguera.
	Llanos Centrales	Benlloch, Costur, Puebla-Torреса, Useras, Vall de Alba, Villafames y Villanueva de Alcolea.
	Peñagolosa	Alcora y Figueroles.
	Litoral Norte	Todos.
	La Plana	Todos.
	Palancia	Ahin, Alcudia de Veo, Almedijar, Altura, Azucar, Castellnovo, Chovar, Eslida, Navajas, Segorbe, Soneja, Sot de Ferrer, Suera y Torrechiva.
Córdoba	Pedroches	Fuente-Obejuna.
	La Sierra	Todos.
	Campaña Baja	Todos.
	Las Colonias	Todos.
	Campaña Alta	Todos.
Granada	La Costa	Todos.
	Las Alpujarras	Todos.
	Valle de Lecrín	Todos.
Huelva	Todas	Todos.
Málaga	Todas	Todos.
Murcia	Nordeste	Abanilla y Fortuna.
	Centro	Todos.
	Río Segura	Todos.
	Suroeste y Valle Guadalentín	Todos.
	Campo de Cartagena	Todos.
Las Palmas	Gran Canaria	Todos.
Santa Cruz de Tenerife	Todas	Todos.
Sevilla	La Sierra Norte	Aznalcollar, El Castillo de las Guardas, Constantina, El Garrobo, Gerena, Guillena, El Madroño, Las Navas de la Concepción, La Puebla de los Infantes y El Ronquillo.
	La Vega	Todos.
	El Aljarafe	Todos.
	Las Marismas	Todos.
	La Campiña	Todos.
	La Sierra Sur	Todos.
	De Estepa	Todos.
Tarragona	Ribera de Ebro	Benisanet, Ginestar, Miravet, Rasquera y Tivisa.
	Bajo Ebro	Todos.
	Campo de Tarragona	Altafulla, Botarell, Cambriels, Catllar, Constantí, Garidells, Montbrió de Tarragona, Montroig, Morell, La Ngu de Gaya, Nulles, Pallaresos, Perafort, Pobla de Mañamet, Pobla de Montornès, Pradip, Renau, Reus, La Riera, Riudoms, Rourell, La Secuita, Tarragona, Torredembarra, Vallmoll, Vandellos, Vespeila, Vilallonga, Vilanova de Escornalbou, Vilaseca y Viñols y Archs.
	Bajo Penedés	Albiñana, Arbós, Bañeras, Bellveí, Bonastre, Calafell, Creixell, Cunit, Roda de Bara, Santa Oliva y Vendrell.
Valencia	Alto Turia	Chulilla, Loriguilla, Losa del Obispo, Sot de Chera y Villar del Arzobispo.
	Campos de Liria	Todos.
	Hoya de Buñol	Todos.
	Sagunto	Todos.
	Huerta de Valencia	Todos.
	Riberas del Júcar	Todos.
	Gandia	Todos.
	Enguera y La Canal	Todos.
	La Costera de Játiva	Todos.
	Valles de Albaida	Todos.

A estos efectos, se entiende por plantación regular a la superficie de cítricos sometida a unas técnicas de cultivo adecuadas, concordantes con las que tradicionalmente se realicen en la zona, y que permitan a conseguir las producciones potenciales que permitan las condiciones ambientales de la zona en que se ubique.

Las parcelas objeto de aseguramiento, explotadas en común por Entidades asociativas agrarias (Sociedades agrarias de transformación, cooperativas, etc.), Sociedades mercantiles (Sociedad Anónima, Limitada, etc.) y Comunidades de bienes, deberán incluirse obligatoriamente en una única Declaración de Seguro.

Tercera. *Producciones asegurables.*—Son producciones asegurables las correspondientes a las distintas variedades de los cultivos de cítricos: Naranja, mandarina, limón y pomelo, siempre que dichas producciones cumplan las condiciones técnicas mínimas exigibles de explotación o prevención definidas por el Ministerio de Agricultura, Pesca y Alimentación.

No son producciones asegurables las plantaciones destinadas al autoconsumo de la explotación situadas en «huertos familiares» ni

las correspondientes a árboles aislados, quedando por tanto excluidas de la cobertura de este Seguro, aun cuando por error hayan podido ser incluidas por el tomador o el asegurado en la Declaración de Seguro. Igualmente no tendrán la condición de asegurables aquellas parcelas que se encuentren en estado de abandono.

Cuarta. *Exclusiones.*—Además de las previstas en la condición general tercera, se excluyen de las garantías del Seguro los daños producidos por plagas, o enfermedades, sequía, inundaciones y cualquier otra causa que pueda preceder, acompañar o seguir a la helada, el pedrisco y/o el viento, así como aquellos daños ocasionados por riesgos considerados como extraordinarios o catastróficos de acuerdo con lo previsto en la legislación vigente y por los efectos mecánicos, térmicos o radiactivos, debidos a reacciones o transmisiones nucleares, cualquiera que sea la causa que los produzca.

Asimismo, se excluyen de las garantías los frutos afectados por los riesgos cubiertos una vez sobrepasada su madurez comercial.

Quinta. *Periodo de garantía.*—Las garantías de la póliza se inician con la toma de efecto, una vez finalizado el periodo de

carencia y nunca antes de lo establecido a continuación para el «tipo de inicio de garantías», que corresponda a la opción elegida por el asegurado:

Tipo I:

a) Riesgos de helada y pedrisco: La aparición del botón floral (estado fenológico «D») en más de la mitad de los árboles de la parcela asegurada.

b) Riesgo de viento: El 1 de julio de 1988.

A efectos del Seguro, se entiende por:

Aparición del botón floral (estado fenológico «D»): Cuando al menos el 50 por 100 de los árboles de la parcela asegurada alcancen o sobrepasen el estado fenológico «D».

Se considera que un árbol ha alcanzado el estado fenológico «D», cuando el estado más frecuentemente observado corresponde al de botones florales, siendo visible la punta blanca de la corola.

Tipo II:

a) Riesgos de helada y pedrisco: El 15 de junio de 1988.

b) Riesgos de viento: El 1 de julio de 1988.

El «tipo de inicio de garantías» elegido se aplicará a toda la producción asegurada de la misma clase.

El periodo de garantía finalizará en la más temprana de las fechas siguientes:

Fecha de recolección: Entendiendo por recolección la separación del fruto del resto del árbol.

Fecha en que se sobrepase la madurez comercial del fruto.

Fechas de límite de garantías a elegir libremente por el asegurado, de entre las disponibles en el cuadro I para la variedad considerada en naranja y mandarina.

Fechas de límite de garantías que se establecen para el limón y pomelo en el cuadro II.

CUADRO I

Espece	Varietad	Tipos inicio garantías a elegir	Fecha límite de garantías a elegir	Opción a señalar en la declaración	
Naranjas:	Navel, Salustiana y Navelate (no tratadas con 2-4, D), Navelina y Newhall.	I	31-12-88	A	
		II	31-12-88	B	
		I	15- 2-89	C	
		II	15- 2-89	D	
	Navel y Salustiana (tratadas con 2-4, D), Amarga, Cadenera, Castellana y Blancas Comunes	I	31-12-88	A	
		II	31-12-88	B	
		I	15- 2-89	C	
		II	15- 2-89	D	
		I	31- 3-89	E	
		II	31- 3-89	F	
	Navelate (tratada con 2-4, D) y Sanguina	I	15- 2-89	C	
		II	15- 2-89	D	
		I	31- 3-89	E	
		II	31- 3-89	F	
		I	31- 5-89	G	
		II	31- 5-89	H	
	Verna y Valencia Late	I	31- 3-89	E	
		II	31- 3-89	F	
I		31- 5-89	G		
II		31- 5-89	H		
I		30- 6-89	I		
II		30- 6-89	J		
Mandarinas:	Clauselina	I	30-11-88	A	
		II	30-11-88	B	
	O-oval y Satsuma	I	30-11-88	A	
		II	30-11-88	B	
		I	31-12-88	C	
		II	31-12-88	D	
		I	31- 1-89	E	
		II	31- 1-89	F	
	Común, Clementina fina, Monreal, Nules y Nova: Todo el ámbito de aplicación	I	30-11-88	A	
		II	30-11-88	B	
		I	31-12-88	C	
		II	31-12-88	D	
		I	31- 1-89	E	
		II	31- 1-89	F	
	A partir del 31-1-89:				
		Común, Clementina fina, Monreal, Nules y Nova: Castellón y Tarragona	I	28- 2-89	G
	II		28- 2-89	H	
	Común, Clementina fina, Monreal, Nules y Nova: Resto del ámbito de aplicación	I	15- 2-89	G	
		II	15- 2-89	H	
	Wilking, Kara, Hermandina, Clementard, Minneola, Tangelo Fortune, otras Clementinas	I	30-11-88	A	
II		30-11-88	B		
I		31-12-88	C		
II		31-12-88	D		
I		31- 1-89	E		
II		31- 1-89	F		
I		28- 2-89	G		
II		28- 2-89	H		
I		15- 4-89	I		
II		15- 4-89	J		

En cualquier caso, las fechas de inicio y fin de garantías y por tanto la opción a elegir por el Asegurado dentro del mismo término municipal, deberá ser única para cada variedad considerada.

CUADRO II

Especie	Variedad	Tipos inicio garantías a elegir	Fecha límite de garantías a elegir	Opción a señalar en la declaración
Limones:	Mesero o fino	I	15- 3-89	A
		II	15- 3-89	B
	Verna, Real, Eureka, Común, Listón, Lunario y Redrojo del Mesero	I	31- 8-89	C
		II	31- 8-89	D
	Rodrejo o Redrojo del Verna	I	30-11-89	E
		II	30-11-89	F
Pomelos:	Grupo único	I	15- 4-89	A
		II	15- 4-89	B

Las variedades que no aparezcan en los cuadros anteriores, serán incluidas por el MAPA en alguno de los grupos antes citados.

Sexta. Plazo de formalización de la declaración y entrada en vigor del Seguro.—El tomador del Seguro o el asegurado deberá formalizar la Declaración de Seguro en el plazo que establezca el Ministerio de Agricultura, Pesca y Alimentación.

La entrada en vigor se inicia a las veinticuatro horas del día en que se pague la prima por el tomador del Seguro y siempre que previa o simultáneamente se haya formalizado la Declaración de Seguro.

En consecuencia, carecerá de validez y no surtirá efecto alguno la Declaración, cuya prima no haya sido pagada por el Tomador del Seguro dentro de dicho plazo.

Séptima. Período de carencia.—Se establece un período de carencia de seis días completos, contados desde las veinticuatro horas del día de entrada en vigor de la póliza.

Octava. Pago de prima.—El pago de la prima única se realizará al contado, salvo pacto en contrario, por el tomador del Seguro, mediante ingreso directo o transferencia bancaria realizada desde cualquier Entidad de crédito, a favor de la cuenta de Agroseguro Agrícola, abierta en la Entidad de Crédito que, por parte de la Agrupación, se establezca en el momento de la contratación. La fecha de pago de la prima será la que figure en el justificante bancario del ingreso u orden de transferencia. Copia de dicho justificante se deberá adjuntar al original de la Declaración de Seguro Individual como medio de prueba del pago de la prima correspondiente al mismo.

Tratándose de Seguros colectivos, el tomador a medida que vaya incluyendo a sus Asociados en el Seguro, suscribiendo al efecto las oportunas aplicaciones, acreditará el pago de la parte de prima única a su cargo correspondiente a dichas aplicaciones, adjuntando por cada remesa que efectúe, copia del justificante bancario del ingreso realizado.

Novena. Obligaciones del tomador del Seguro y asegurado.—Además de las expresadas en la condición octava de las generales de la póliza, el tomador del Seguro, el asegurado o beneficiario vienen obligados a:

a) Asegurar toda la producción de cítricos de igual clase que posea en el ámbito de aplicación del Seguro. El incumplimiento de esta obligación, salvo casos debidamente justificados, dará lugar a la pérdida del derecho a la indemnización.

b) Consignar en la Declaración de Seguro, los números catastrales de polígono y parcela, para todas y cada una de sus parcelas; en caso de inexistencia del Catastro o imposibilidad de conocerlo, deberá incluir cualquier otro dato que pueda servir para su identificación.

c) Acreditación de la superficie de las parcelas aseguradas en un plazo no superior a 45 días desde la solicitud por parte de la Agrupación. El incumplimiento de esta obligación cuando impida la adecuada valoración del riesgo por la Agrupación, llevará aparejada la pérdida de la indemnización que en caso de siniestro pudiera corresponder al asegurado.

d) Consignar en la declaración de siniestro y, en su caso, en el documento de inspección inmediata, además de otros datos de interés, la fecha prevista de recolección. Si posteriormente al envío de la Declaración, dicha fecha prevista variara, el asegurado deberá comunicarlo por escrito con la antelación suficiente a la Agrupación. Si en la Declaración de siniestro o en el documento de

inspección inmediata no se señalara la fecha de recolección, a los solos efectos de los establecidos en la condición general diecisiete, se entenderá que esta fecha queda fijada en la fecha límite señalada en la condición especial quinta.

f) Permitir a la Agrupación y a los Peritos por ella designados, la inspección en todo momento de los bienes asegurados, facilitando la identificación y la entrada en las parcelas aseguradas, así como el acceso a la documentación que obre en su poder en relación a las cosechas aseguradas.

El incumplimiento de esta obligación, cuando impida la adecuada valoración del riesgo por la Agrupación, llevará aparejada la pérdida al derecho a la indemnización que en caso de siniestro pudiera corresponder al asegurado.

Décima. Precios unitarios.—Los precios unitarios a aplicar para las distintas variedades y únicamente a efectos del Seguro, pago de primas e importe de indemnizaciones en su caso, serán fijados libremente por el Asegurado, debiendo estar comprendidos entre los precios mínimos y máximos, establecidos, a estos efectos por el Ministerio de Agricultura, Pesca y Alimentación.

Undécima. Rendimiento unitario.—Quedará de libre fijación por el Asegurado el rendimiento a consignar en cada parcela, en la Declaración de Seguro. No obstante, tal rendimiento deberá ajustarse a las esperanzas reales de producción.

Si la Agrupación no estuviera de acuerdo con la producción declarada en alguna/s parcela/s se corregirá por acuerdo amistoso entre las partes. De no producirse dicho acuerdo, corresponderá al asegurado demostrar los rendimientos.

Cuando dentro de una parcela existan distintas variedades, se hará constar esta circunstancia en la Declaración de Seguro, indicando la superficie ocupada, el número de árboles y la producción esperada de cada una de ellas, considerándose a efectos del Seguro, como parcelas distintas.

Lo anteriormente establecido se hace extensivo a aquellos casos en los que coexistan dentro de una misma parcela, dos plantaciones de la misma variedad, pero distinta edad y producción (huertos doblados).

Duodécima. Capital asegurado.—El capital asegurado para cada parcela se fija en el 80 por 100 del valor de la producción establecido en la Declaración de Seguro, quedando por tanto, como descubierto obligatorio a cargo del asegurado el 20 por 100 restante. El valor de la producción será el resultado de aplicar a la producción declarada de cada parcela, el precio unitario asignado por el asegurado.

Reducción del capital asegurado:

Cuando la producción declarada por el agricultor se vea mermada durante el período de carencia por riesgos distintos de los cubiertos en la póliza, se podrá reducir el capital asegurado con devolución de la prima de inventario correspondiente.

A estos efectos el agricultor deberá remitir a la «Agrupación Española de Entidades Aseguradoras de los Seguros Agrarios Combinados, Sociedad Anónima», calle Castelló, número 117, segundo, 28005 Madrid, en el impreso establecido al efecto, la pertinente solicitud de reducción conteniendo como mínimo la causa de los daños, su valoración y su fecha de ocurrencia, así como adjuntando fotocopias de la Declaración de Seguro y del ingreso o transferencia realizada para el pago de la prima.

Únicamente podrán ser admitidas por la Agrupación aquellas solicitudes que sean recibidas dentro de los diez días siguientes a la fecha de toma de efecto de la póliza.

Recibida la solicitud, la Agrupación podrá realizar las inspecciones y comprobaciones que estime oportunas resolviendo en consecuencia dentro de los veinte días siguientes a la recepción de la comunicación.

Si procediera el extorno de prima, éste se efectuará en el momento de la emisión del recibo de prima del Seguro colectivo, si se tratara de una aplicación o del Seguro individual en caso contrario.

Decimotercera. Comunicación de daños.—Con carácter general, todo siniestro deberá ser comunicado por el tomador del Seguro, el asegurado o el beneficiario a la «Agrupación Española de Entidades Aseguradoras de los Seguros Agrarios Combinados, Sociedad Anónima», en su domicilio social, calle Castelló, número 117, segundo, 28006 Madrid, en el impreso establecido al efecto y dentro del plazo de siete días, contados a partir de la fecha en que fue conocido, debiendo efectuarse tantas comunicaciones como siniestros ocurran. En caso de incumplimiento, el asegurador podrá reclamar los daños y perjuicios causados por la falta de declaración, salvo que el asegurador hubiese tenido conocimiento del siniestro por otro medio.

No tendrán la consideración de Declaración de siniestro ni por tanto surtirá efecto alguno, aquella que no recoja el nombre, apellidos o denominación social y domicilio del asegurado, referencia del Seguro y causa del siniestro.

En caso de urgencia, la comunicación del siniestro podrá realizarse por telegrama, indicando, al menos, los siguientes datos:

Nombre, apellidos o razón social y dirección del asegurado o tomador del Seguro, en su caso.
 Término municipal y provincia de la o las parcelas siniestradas.
 Teléfono de localización.
 Referencia del Seguro (aplicación, colectivo, número de orden).
 Causa del siniestro.
 Fecha del siniestro.
 Fecha prevista de recolección.

No obstante, además de la anterior comunicación, el asegurado deberá remitir en los plazos establecidos la correspondiente Declaración de Siniestro totalmente cumplimentada.

Decimocuarta. Muestras testigos.—Como ampliación a la condición doce, párrafo 3 de las generales de los Seguros Agrícolas, si llegado el momento fijado para la recolección, no se hubiera efectuado la peritación de los daños, o bien realizada ésta no hubiera sido posible el acuerdo amistoso sobre su contenido, quedando abierto por tanto el procedimiento para la tasación contradictoria, el Asegurado podrá efectuar aquella, obligándose a dejar muestras testigo con las siguientes características:

Árboles completos sin ningún tipo de manipulación posterior al siniestro.

El tamaño de las muestras testigo será como mínimo del 5 por 100 del número total de árboles de la parcela siniestrada, con un mínimo de tres árboles para parcelas menores de 60 árboles.

La distribución de los árboles elegidos para formar la muestra testigo en la parcela, debe ser uniforme, dejando un árbol de cada 20, a partir de uno elegido aleatoriamente y contabilizado en todas las direcciones.

Las muestras deberán ser representativas del conjunto de la población.

El incumplimiento de dejar muestras testigo de las características indicadas en una parcela siniestrada, llevará aparejada la pérdida del derecho a la indemnización en dicha parcela.

Todo lo anteriormente indicado se establece sin perjuicio de lo que al efecto pudiera disponer la correspondiente Norma Específica de Peritación de Daños.

Decimoquinta. Siniestro indemnizable.—Para que un siniestro sea considerado como indemnizable, los daños causados por los riesgos cubiertos deben ser superiores al 10 por 100 de la producción real esperada en dicha parcela.

Si durante el período de garantía se produjeran sobre una misma parcela asegurada varios siniestros amparados por la póliza, los daños causados por cada uno de ellos serán acumulables. No obstante, no serán acumulables aquellos siniestros que individualmente produzcan daños que no superen el 2 por 100 de la producción real esperada correspondiente a la parcela asegurada.

Esta no acumulabilidad será únicamente de aplicación a efectos de determinar si se supera o no el 10 por 100 fijado como siniestro mínimo indemnizable, ya que en el caso de superar dicho 10 por 100 a consecuencia de siniestros de cuantía superior al 2 por 100, serán indemnizables todas las pérdidas sufridas por el cultivo.

Decimosexta. Franquicia.—En caso de siniestro indemnizable, quedará siempre a cargo del asegurado el 10 por 100 de los daños.

Decimoséptima. Cálculo de la indemnización.—El procedimiento a utilizar en la valoración de los daños será el siguiente:

A) Al realizar, cuando proceda, la inspección inmediata de cada siniestro, se efectuarán las comprobaciones mínimas que deben tenerse en cuenta para la verificación de los daños declarados, así como su cuantificación cuando proceda, según establece la norma general de peritación.

B) Al finalizar la campaña, bien por concluir el período de garantía o por ocurrencia de un siniestro que produzca pérdida total de las producciones aseguradas, se procederá a levantar el acta de tasación definitiva de los daños, tomando como base el contenido de los anteriores documentos de inspección, y teniendo en cuenta los siguientes criterios:

1. Se cuantificará la producción real final en dicha parcela.
2. Se calculará la producción real esperada de la misma.
3. Se evaluarán para cada siniestro, los daños totales como diferencia entre la producción real esperada y la producción existente después del siniestro, minorada esta última, por las pérdidas en calidad valoradas en kilogramos.
4. Se determinará para cada siniestro el tanto por ciento de daños respecto a la producción real esperada de la parcela.
5. Se establecerá el carácter de acumulable o no de cada uno de los siniestros ocurridos en la parcela asegurada de forma que los siniestros que individualmente produzcan daños que no superen el 2 por 100 de la producción real esperada, no serán acumulables.
6. Se determinará el carácter de indemnizable o no del total de los siniestros ocurridos en la parcela asegurada, de modo que si se supera el 10 por 100 a consecuencia de siniestros con daños superiores al 2 por 100, serán indemnizables todas las pérdidas sufridas por el cultivo.
7. En todos los casos, si los siniestros resultaran indemnizables, el importe bruto de la indemnización correspondiente a los daños así evaluados, se obtendrá aplicando a éstos los precios establecidos a efectos del Seguro.
8. El importe resultante se incrementará o minorará con las compensaciones y deducciones que, respectivamente, procedan.

El cálculo de las compensaciones y deducciones se realizará de acuerdo con lo establecido en la norma general de tasación y en la correspondiente norma específica.

Respecto a las deducciones, es preciso considerar:

Entre las deducciones por labores no realizadas, no se incluirá en ningún caso, el coste correspondiente a la recolección y al transporte del producto asegurado.

La deducción por aprovechamiento residual (industrial o ganadero) del producto asegurado, se obtendrá como diferencia entre su precio medio, en el mercado en los siete días anteriores a la fecha de recolección del producto susceptible de aprovechamiento y el coste de transporte en que se incurra.

9. Sobre el importe resultante, se aplicará la franquicia, el porcentaje de cobertura establecido y la regla proporcional cuando proceda, cuantificándose de esta forma la indemnización final a percibir por el asegurado o beneficiario.

Se hará entrega al asegurado, tomador o representante de copia del acta de tasación, en la que éste podrá hacer constar su conformidad o disconformidad con su contenido.

Decimooctava. Inspección de daños.—Comunicado el siniestro por el tomador del seguro, el asegurado o el beneficiario, el Perito de la Agrupación deberá personarse en el lugar de los daños para realizar la inspección en un plazo no superior a siete días en caso de pedrisco y viento, y de veinte días en el caso de helada, a contar dichos plazos desde la recepción por la Agrupación de la comunicación.

No obstante, cuando las circunstancias excepcionales así lo requieran, previa autorización de «ENESA» y de la Dirección General de Seguros, la Agrupación podrá ampliar los anteriores plazos en el tiempo y forma que se determinen en la autorización.

A estos efectos la Agrupación comunicará al asegurado, tomador del seguro o persona designada al efecto en la declaración de siniestro con una antelación de al menos cuarenta y ocho horas la realización de la visita, salvo acuerdo de llevarla a cabo en un menor plazo.

Si la Agrupación no realizara la inspección en los plazos fijados, en caso de desacuerdo, se aceptarán salvo que la Agrupación demuestre, conforme a derecho, lo contrario, los criterios aportados por el asegurado en orden a:

Ocurrencia del siniestro.

Cumplimiento de las condiciones técnicas mínimas de cultivo.

Empiezo de los medios de lucha preventiva.

Asimismo, se considerará la estimación de cosecha realizada por el agricultor.

Si la recepción del aviso de siniestro por parte de la Agrupación se produjera con posterioridad a veinte días desde el acaecimiento del mismo, la Agrupación no estará obligada a realizar la inspección inmediata a que se refieren los párrafos anteriores.

Decimonovena. *Clase de cultivo.*—A efectos de lo establecido en el artículo 4.º del Reglamento para aplicación de la Ley 87/1978, de 28 de diciembre, sobre Seguros Agrarios Combinados, se consideran clases distintas las especies de naranja dulce, naranja amarga, mandarina y sus híbridos, limón y pomelo, debiéndose cumplimentar declaraciones de seguro distintas para cada una de las clases que se pretenda asegurar.

Las distintas variedades dentro de cada especie se consideran como clase única.

En consecuencia, el agricultor que suscriba este seguro deberá asegurar la totalidad de las producciones asegurables de igual clase que posea dentro del ámbito de aplicación del seguro.

Vigésima. *Condiciones técnicas mínimas de cultivo.*—Se establecen como condiciones técnicas mínimas de cultivo las siguientes:

a) Mantenimiento del suelo en adecuadas condiciones, por laboreo tradicional o por otros métodos tales como encespedado, mulching, aplicación de herbicidas o por la práctica del «no cultivo».

b) Realización de podas adecuadas en el momento y con la periodicidad que exija el cultivo.

c) Abonado de la plantación de acuerdo con sus necesidades.

d) Tratamientos fitosanitarios en la forma y número necesarios para el mantenimiento de la plantación en un estado sanitario aceptable.

e) Riegos oportunos y suficientes, salvo causa de fuerza mayor.

f) Recolección en el momento adecuado.

Además de lo anteriormente indicado, y con carácter general, cualquier otra práctica cultural que se utilice, deberá realizarse según lo establecido en cada comarca por el buen quehacer del

agricultor, todo ello en concordancia con la producción fijada en la declaración del Seguro.

b) En todo caso, el asegurado deberá atenerse a lo dispuesto, en cuantas normas de obligado cumplimiento sean dictadas, tanto sobre lucha antiparasitaria y tratamientos integrales como sobre medidas culturales o preventivas.

En caso de deficiencia en el cumplimiento de las condiciones técnicas mínimas de cultivo, el asegurador podrá reducir la indemnización en proporción a la importancia de los daños derivados de la misma y el grado de culpa del asegurado.

Vigésimo primera. *Medidas preventivas.*—Si el asegurado dispusiera de las medidas preventivas contra helada, o pedrisco siguientes:

Instalaciones fijas o semifijas contra helada.

Mallas de protección antigranizo.

Cortavientos semipermeables intercalados a una distancia máxima de 20 veces su altura.

Lo hará constar en la declaración de seguro para poder disfrutar de las bonificaciones previstas en las tarifas para aquellas parcelas que dispusieran de tales medidas.

No obstante, si con ocasión del siniestro se comprobara que tales medidas no existían, no hubiesen sido aplicadas o no estuviesen en condiciones normales de uso, se procederá según lo establecido en la condición novena de las generales de la póliza de seguros agrícolas.

Vigésimo segunda. *Normas de peritación.*—Como ampliación a la condición decimotercera de las Generales de los Seguros Agrícolas, se establece que la tasación de siniestros se efectuará de acuerdo con la norma general de peritación aprobada por Orden de 21 de julio de 1986 («Boletín Oficial del Estado» del 31) y con la norma específica para la tasación de nitratos, aprobada por Orden de 28 de septiembre de 1987 («Boletín Oficial del Estado» de 1 de octubre).

ANEXO II
TARIFA DE PRIMAS COMERCIALES DEL SEGURO:

Naranja

(Tasas por cada 100 pesetas de capital asegurado)

Plan 1988

Ambito territorial	Opción A P ^o Comb.	Opción B P ^o Comb.	Opción C P ^o Comb.	Opción D P ^o Comb.	Opción E P ^o Comb.	Opción F P ^o Comb.
03 ALICANTE						
1 VINALOPO						
2 AGOST	7,22	6,28	17,41	15,30	21,50	19,57
19 ASPE	6,65	5,83	15,16	13,35	18,65	16,99
21 BANERES	12,77	10,91	34,36	30,03	43,12	39,22
93 NOVFLDA	6,65	5,83	15,16	13,35	18,65	16,99
104 PETREL	7,22	6,28	17,41	15,30	21,50	19,57
2 MONTANA						
27 BENIARDA	6,65	5,83	15,16	13,35	18,65	16,99
37 BENIMANTELL	6,65	5,83	15,16	13,35	18,65	16,99
67 FACHECA	12,77	10,91	34,36	30,03	43,12	39,22
75 GUADALEST	6,65	5,83	15,16	13,35	18,65	16,99
3 MARQUESADO						
1 ABSUBIA	6,36	5,62	12,20	10,79	14,68	13,34
6 ALCALALI	7,56	6,63	16,11	14,20	19,66	17,89
26 BENIARBEIG	7,12	6,25	14,81	13,06	18,00	16,37
29 BENICHEMBLA	8,13	7,08	18,36	16,15	22,51	20,47
30 BENIDOLEIG	7,12	6,25	14,81	13,06	18,00	16,37
40 BENIMELI	7,12	6,25	14,81	13,06	18,00	16,37
41 BENISA	6,71	5,90	13,55	11,97	16,38	14,90
42 BENITACHELL	6,71	5,90	13,55	11,97	16,38	14,90
47 CALPE	13,68	11,71	35,31	30,88	44,13	40,12
63 DENIA	6,71	5,90	13,55	11,97	16,38	14,90
71 GATA DE GORGOS	6,71	5,90	13,55	11,97	16,38	14,90
81 JALON	7,56	6,63	16,11	14,20	19,66	17,89
82 JAVEA	6,71	5,90	13,55	11,97	16,38	14,90
85 LLIBER	7,56	6,63	16,11	14,20	19,66	17,89
87 MIRAFLORES	7,12	6,25	14,81	13,06	18,00	16,37
91 MURLA	8,13	7,08	18,36	16,15	22,51	20,47
95 ONDARA	7,12	6,25	14,81	13,06	18,00	16,37
97 URBA	6,36	5,62	12,20	10,79	14,68	13,34
100 PARCENT	7,56	6,63	16,11	14,20	19,66	17,89
101 PEDREGUER	7,12	6,25	14,81	13,06	18,00	16,37
102 PEGO	6,71	5,90	13,55	11,97	16,38	14,90
110 RAFOL DE ALMUNIA	7,12	6,25	14,81	13,06	18,00	16,37
115 SAGRA	6,71	5,90	13,55	11,97	16,38	14,90
117 SANET Y NEGRALS	7,12	6,25	14,81	13,06	18,00	16,37
125 SENIJA	13,68	11,71	35,31	30,88	44,13	40,12
126 SETLA Y MIRARROSA	7,12	6,25	14,81	13,06	18,00	16,37
128 TEULADA	6,36	5,62	12,20	10,79	14,68	13,34
131 TOMOS	6,71	5,90	13,55	11,97	16,38	14,90
135 VALL DE EBO	13,68	11,71	35,31	30,88	44,13	40,12
136 VALL DE GALLINERA	7,12	6,25	14,81	13,06	18,00	16,37
137 VALL DE LAGUART	6,36	5,62	12,20	10,79	14,68	13,34
138 VERGEL	7,12	6,25	14,81	13,06	18,00	16,37
4 CENTRAL						
4 AGUAS DE BUSOT	7,12	6,25	14,81	13,06	18,00	16,37
11 ALFAZ DEL PI	6,36	5,62	12,20	10,79	14,68	13,34
14 ALICANTE	6,36	5,62	12,20	10,79	14,68	13,34
18 ALTEA	6,36	5,62	12,20	10,79	14,68	13,34
31 BENICORN	6,36	5,62	12,20	10,79	14,68	13,34
45 BOLULLA	7,12	6,25	14,81	13,06	18,00	16,37
46 BUSOT	7,12	6,25	14,81	13,06	18,00	16,37
48 CALLOSA DE ENSARRIA	6,36	5,62	12,20	10,79	14,68	13,34
50 CAMPELLO	6,36	5,62	12,20	10,79	14,68	13,34
69 FINESTRAT	6,36	5,62	12,20	10,79	14,68	13,34
83 JIJONA	8,13	7,08	18,36	16,15	22,51	20,47
90 MUCHAMIEL	6,36	5,62	12,20	10,79	14,68	13,34
94 NUCIA (LA)	6,36	5,62	12,20	10,79	14,68	13,34
98 ORCHETA	6,71	5,90	13,55	11,97	16,38	14,90
107 POLOP DE LA MARINA	6,36	5,62	12,20	10,79	14,68	13,34
112 RELLEU	8,13	7,08	18,36	16,15	22,51	20,47
119 SAN JUAN DE ALICANTE	6,36	5,62	12,20	10,79	14,68	13,34
122 SAN VICENTE DEL RASPEIG	6,36	5,62	12,20	10,79	14,68	13,34
124 SELLA	8,13	7,08	18,36	16,15	22,51	20,47
127 TARBENA	7,56	6,63	16,11	14,20	19,66	17,89
139 VILLAJYOUSA	6,36	5,62	12,20	10,79	14,68	13,34

Ambito territorial	Option A	Option B	Option C	Option D	Option E	Option F
	P ^o Comb	P ^o Comb	P ^o Comb	P ^o Comb	P ^o Comb	P ^o Comb
5 MERIDIONAL						
5 ALBATERA	5,80	5,10	12,60	11,12	15,37	14,00
17 ALGORFA	5,80	5,10	12,60	11,12	15,37	14,00
15 ALMORADI	5,80	5,10	12,60	11,12	15,37	14,00
24 BENEJUZAR	6,21	5,45	13,86	12,21	16,99	15,47
25 BENFERRI	5,45	4,82	11,25	9,94	13,67	12,44
34 BENIJOFAR	5,80	5,10	12,60	11,12	15,37	14,00
44 BIGASTRO	6,21	5,45	13,86	12,21	16,99	15,47
49 CALLOSA DE SEGURA	5,80	5,10	12,60	11,12	15,37	14,00
55 CATRAL	6,65	5,83	15,16	13,35	18,65	16,99
58 COX	5,80	5,10	12,60	11,12	15,37	14,00
59 CREVILLENTE	5,80	5,10	12,60	11,12	15,37	14,00
61 DAYA NUEVA	6,21	5,45	13,86	12,21	16,99	15,47
62 DAYA VIEJA	6,21	5,45	13,86	12,21	16,99	15,47
64 DOLDES	6,65	5,83	15,16	13,35	18,65	16,99
65 ELCHE	5,80	5,10	12,60	11,12	15,37	14,00
70 FORMENTERA DE SEGURA	5,80	5,10	12,60	11,12	15,37	14,00
74 GRANJA DE ROCAMORA	5,80	5,10	12,60	11,12	15,37	14,00
76 GUARDAMAR DEL SEGURA	5,45	4,82	11,25	9,94	13,67	12,44
80 JACARILLA	6,21	5,45	13,86	12,21	16,99	15,47
99 URHUELA	5,80	5,10	12,60	11,12	15,37	14,00
108 PUEBLA DE ROCAMORA	12,77	10,91	34,36	30,03	43,12	39,22
109 RAFAL	6,21	5,45	13,86	12,21	16,99	15,47
111 REDOVAN	5,80	5,10	12,60	11,12	15,37	14,00
113 ROJALES	5,80	5,10	12,60	11,12	15,37	14,00
118 SAN FULGENCIO	5,80	5,10	12,60	11,12	15,37	14,00
120 SAN MIGUEL DE SALINAS	5,45	4,82	11,25	9,94	13,67	12,44
121 SANTA POLA	5,80	5,10	12,60	11,12	15,37	14,00
133 TORREVIEJA	5,45	4,82	11,25	9,94	13,67	12,44
141 FILAR DE LA HORADADA	5,45	4,82	11,25	9,94	13,67	12,44
6 ALMERIA						
2 ALTO ALMAZORA						
4 ALBANCHEZ	6,06	5,32	8,34	7,51	9,65	8,80
6 ALBOX	7,89	6,55	12,36	10,96	15,05	13,66
8 ALCONTAR	12,47	9,32	19,21	16,07	23,25	20,21
17 ARBOLEAS	5,93	4,96	8,38	7,34	9,93	8,91
18 ARMUNA DE ALMANZORA	5,45	4,83	8,07	7,37	9,62	8,94
19 BACARES	13,25	9,64	20,90	17,40	25,91	22,12
21 BAYARQUE	7,23	6,00	11,55	10,29	13,75	12,49
31 CANTORIA	5,45	4,83	7,54	6,86	8,60	7,92
34 CODAR	7,90	6,55	11,03	9,62	13,07	11,68
36 CERCOS	8,97	7,26	12,94	11,17	15,50	13,78
44 FINES	5,95	5,32	8,41	7,63	9,78	9,06
56 LADUYA	9,04	7,26	13,19	11,34	15,60	13,75
58 LEJAN	6,89	5,79	10,03	8,86	12,11	10,96
61 LUCAN	8,58	7,23	12,38	10,96	15,06	13,67
62 MACAEL	7,10	6,00	10,25	9,07	11,98	10,80
69 OLULA DEL RIO	6,06	5,32	8,70	7,85	10,32	9,48
70 ORIA	9,67	7,59	15,80	13,70	19,40	17,37
72 PARTALOA	7,02	5,86	10,15	8,93	12,13	10,91
76 PURCHENA	5,58	4,83	8,20	7,37	9,82	9,01
83 SERON	10,55	8,41	15,67	13,52	18,42	16,29
84 SIERRA	8,86	7,05	13,86	12,00	16,39	14,55
85 SOMONTIN	8,24	6,90	11,87	10,45	14,41	13,03
87 SUFLI	7,23	6,00	11,38	10,12	13,41	12,16
89 TABERNO	8,37	6,90	13,86	12,34	16,83	15,37
92 TIJOLA	8,24	6,90	12,04	10,62	14,75	13,34
96 URRACAL	8,24	6,90	11,87	10,45	14,41	13,03
103 ZURGENA	5,93	4,96	8,34	7,34	9,93	8,91
3 BAJO ALMAZORA						
16 ANIAS	5,36	4,83	8,47	7,51	9,70	8,83
22 BODAR	4,66	4,14	7,54	6,70	8,58	7,81
35 CUEVAS DE ALMANZORA	7,70	6,58	13,82	12,17	16,07	14,64
48 GALLAROUS ILUSI	4,32	3,78	6,59	5,86	7,42	6,76
49 GARRUCHA	3,44	3,13	3,75	3,41	4,04	3,70
53 HUERCAL-OVERA	11,83	9,66	17,32	15,17	20,24	18,42
64 MOJACAR	4,32	3,78	7,50	6,67	8,54	7,79
75 PULPI	5,22	4,48	9,70	8,57	11,16	10,17
93 TURRE	5,43	4,48	10,79	9,53	12,45	11,35
100 VENA	4,52	4,13	6,73	5,99	7,61	6,95
4 RIO NACIMIENTO						
5 ALBOLCΟΥY	7,73	5,18	11,91	9,31	14,55	12,01
10 ALNABIA	5,02	4,14	7,10	6,14	8,14	7,18
15 ALSOUX	5,50	4,27	7,59	6,27	8,85	7,52
50 GERGAL	10,54	8,06	16,97	14,50	20,20	17,80

Ambito territorial		Opción A P ^o Comb.	Opción B P ^o Comb.	Opción C P ^o Comb.	Opción D P ^o Comb.	Opción E P ^o Comb.	Opción F P ^o Comb.
65	NACIMIENTO	8,15	6,34	12,60	10,75	15,24	13,42
80	SANTA CRUZ	6,51	4,82	9,10	7,53	10,95	9,20
5 CAMPO TABERNAS							
9	ALCUDIA DE MONTEAGUD	9,87	7,93	14,49	12,51	17,25	15,29
26	BENITAGLA	8,85	6,91	13,32	11,33	15,93	13,98
27	BENIZALON	7,82	6,21	11,42	9,79	13,55	11,94
33	CASTRO DE FILABRES	11,45	8,76	17,54	14,87	20,78	18,14
59	LUSRIN	5,87	4,97	8,29	7,30	9,87	8,89
60	LUCAINENA DE LAS TORRES	5,23	4,13	7,48	6,29	8,85	7,87
68	OLULA DE CASTRO	11,45	8,76	17,54	14,87	20,78	18,14
82	SEÑES	10,68	8,41	10,48	14,22	19,01	16,78
86	SORBAS	4,78	4,13	6,85	6,11	7,75	7,01
88	TABERNAS	6,21	4,97	8,98	7,67	10,36	9,07
90	TAHAL	9,51	7,24	13,62	11,29	16,58	14,29
94	TURRILLAS	5,92	4,48	8,34	6,82	10,19	8,69
95	ULLILA DEL CAMPO	6,28	5,18	8,35	7,16	9,70	8,52
97	VELEFIQUE	11,45	8,76	18,38	15,70	21,72	19,11
6 ALTO ANDARAX							
7	ALCOLEA	6,54	5,30	10,71	9,40	12,76	11,46
11	ALHAMA DE ALMERIA	5,62	4,96	7,00	6,29	8,00	7,28
12	ALICUN	5,02	4,90	7,00	6,29	8,00	7,28
14	ALMOGITA	6,55	5,17	9,51	8,02	11,83	10,38
20	BAYAKAL	14,41	10,47	23,28	19,49	28,65	25,20
23	BEIRES	10,89	8,08	19,35	16,61	23,23	20,54
28	BENTARIQUE	6,77	5,53	9,01	7,70	10,67	9,37
30	CANJAYAR	6,50	6,34	13,69	11,47	16,98	14,82
46	FONDON	10,41	7,94	16,23	13,74	19,61	17,16
51	HUECIJA	5,62	4,96	7,70	6,99	8,69	7,98
54	ILLAR	5,75	4,96	8,71	7,87	9,83	9,01
55	INSTINCION	6,25	5,17	9,56	8,40	11,25	10,11
57	LAUJAR DE ANDARAX	10,69	8,08	17,32	14,71	20,80	18,26
67	OHANES	12,35	9,33	20,43	17,47	24,25	21,38
71	PADULES	6,25	5,17	9,22	8,02	11,27	10,11
73	FATERN DEL RIO	14,08	10,14	22,97	19,16	28,54	24,89
77	RACOL	7,68	6,00	13,41	11,69	15,85	14,18
91	TERQUE	5,40	4,62	8,54	7,71	10,12	9,27
7 CAMPO DALIAS							
3	ADRA	3,46	3,16	4,49	4,12	4,69	4,32
25	BENINAR	5,52	4,89	7,78	7,07	8,94	8,21
29	BERJA	4,98	4,34	6,54	5,81	7,64	6,90
38	DALIAS	4,85	4,20	7,12	6,38	8,19	7,45
39	DARRICAL	5,88	5,25	8,30	7,59	9,62	8,89
41	ENIX	4,85	4,20	6,23	5,49	7,15	6,42
43	FELIX	5,40	4,55	7,49	6,57	8,50	7,58
79	ROQUETAS DE MAR	3,16	2,85	3,44	3,06	3,65	3,27
102	VICAR	3,46	3,16	4,49	4,12	4,69	4,32
104	EL EGIOO	4,85	4,20	7,12	6,38	8,19	7,45
105	LA MOJONERA	5,40	4,55	7,49	6,57	8,50	7,58
8 CAMPO NIJAR Y BAJO ANDARA							
13	ALMERIA	4,91	3,96	6,47	5,41	7,85	6,80
24	BENAHADUX	4,12	3,60	5,50	4,90	6,41	5,79
32	CARBONERAS	4,15	3,61	5,33	4,73	6,08	5,48
47	GADOR	4,36	3,60	5,74	4,90	6,86	6,02
52	HUERCAL DE ALMERIA	3,56	3,20	4,24	3,87	4,49	4,12
66	NIJAR	4,49	3,75	5,88	5,04	6,99	6,15
74	PECHINA	5,05	4,10	7,32	6,27	8,08	7,63
78	RIOJA	5,21	4,10	7,64	6,43	9,39	8,18
81	SANTA FE DE MONDUJAR	4,12	3,60	5,50	4,90	6,41	5,79
101	VIATOR	3,91	3,39	5,19	4,57	6,01	5,39
06 BADAJOZ							
2 MERIDA							
4	ALANGE	11,30	8,75	17,27	14,72	21,35	18,87
9	ALJUCEN	10,47	8,68	14,75	12,94	17,87	16,05
12	ARROYO DE SAN SERVAN	12,85	10,82	18,80	16,75	22,20	20,21
25	CALAMONTE	10,63	8,64	16,57	14,59	20,04	18,07
31	CAMONITA	10,40	8,64	14,69	12,89	17,80	16,00
32	CARRASCALEJO (EL)	10,47	8,68	14,75	12,94	17,87	16,05
38	CORDBILLA DE LACARA	10,34	8,64	14,63	12,89	17,70	15,97
43	DON ALVARO	11,36	9,38	16,65	14,63	20,13	18,15
46	ESPARRAGALEJO	10,74	8,75	15,70	13,70	18,86	16,86
58	CARROVILLA (LA)	12,79	10,82	18,74	16,75	22,15	20,21
72	LOBON	14,95	13,09	20,83	18,96	24,15	22,29
83	MERIDA	10,34	8,64	14,63	12,89	17,70	15,97
84	MIRANDILLA	10,47	8,68	14,75	12,94	17,87	16,05
88	MONTIJO	14,95	13,09	20,83	18,96	24,15	22,29
90	NAVA DE SANTIAGO (LA)	10,29	8,64	14,55	12,89	17,60	15,95
94	OLIVA DE MERIDA	13,33	10,82	20,24	17,76	24,53	22,11
103	PUEBLA DE LA CALZADA	14,89	13,09	20,78	18,96	24,03	22,26

Ambito territorial	Opcion A P ^o Comb	Opcion B P ^o Comb	Opcion C P ^o Comb	Opcion D P ^o Comb	Opcion E P ^o Comb	Opcion F P ^o Comb
119 SAN PEDRO DE MERIDA	9,97	8,68	15,30	13,96	18,03	16,71
132 TORRE MAYOR	15,02	13,09	20,91	18,96	24,26	22,34
133 TORREMEGIA	10,74	8,75	16,72	14,72	20,16	18,20
135 TRUJILLANOS	9,97	8,68	14,97	13,62	17,38	16,04
145 VALVERDE DE MERIDA	10,68	8,68	15,97	13,96	19,45	17,48
151 VILLAGONZALO	11,36	9,36	17,35	15,34	20,78	18,82
162 ZARZA DE ALANGE	11,99	10,03	17,95	15,97	21,37	19,42
6 BADAJOZ						
5 ALBUERA ILA I	10,82	8,75	15,76	13,70	18,92	16,86
10 ALMENDRAL	12,04	10,00	17,32	15,23	20,78	18,72
15 BADAJOZ	10,09	8,75	15,09	13,70	17,72	16,34
40 CORTE DE PELEAS	10,95	8,96	16,22	14,21	19,71	17,74
45 ENTRIN BAJO	10,74	8,75	16,04	14,03	19,51	17,54
92 HOGALES	11,70	9,66	16,95	14,92	20,44	18,42
128 TALAVERA LA REAL	13,20	11,38	18,43	16,58	21,78	19,94
131 TORRE DE MIGUEL SESMERO	10,82	8,75	16,10	14,03	19,58	17,54
9 OLIVENZA						
7 ALCONCHEL	10,26	8,40	13,85	11,94	16,98	15,09
42 CHELES	9,16	7,94	12,44	11,13	14,53	13,22
66 HIGUERA DE VARGAS	11,30	8,75	16,56	14,03	20,71	18,21
95 OLIVENZA	10,02	8,40	13,27	11,60	15,74	14,11
129 TALICA	11,30	8,75	15,89	13,33	20,05	17,56
143 VALVERDE DE LEGANES	10,47	8,40	14,06	11,94	17,27	15,20
154 VILLANUEVA DEL FRESNO	10,14	8,30	14,40	12,52	17,51	15,64
07 BALEARES						
1 IBIZA						
24 FORMENTERA	6,11	5,38	10,11	8,52	11,78	9,96
26 IBIZA	6,11	5,38	10,11	8,52	11,78	9,96
46 SAN ANTONIO ABAO	6,11	5,38	10,11	8,52	11,78	9,96
48 SAN JOSE	6,11	5,38	10,11	8,52	11,78	9,96
50 SAN JUAN BAUTISTA	6,11	5,38	10,11	8,52	11,78	9,96
54 SANTA EULALIA DEL RIO	6,11	5,38	10,11	8,52	11,78	9,96
2 MALLORCA						
1 ALARGO	6,30	5,57	10,28	8,69	12,00	10,18
3 ALCUDIA	6,30	5,57	10,28	8,69	12,00	10,18
4 ALGAIDA	6,30	5,57	10,28	8,69	12,00	10,18
5 ANDRAITX	6,30	5,57	10,28	8,69	12,00	10,18
6 ARTA	6,30	5,57	10,28	8,69	12,00	10,18
7 BANALBUFAR	6,30	5,57	10,28	8,69	12,00	10,18
8 BINISALEM	6,30	5,57	10,28	8,69	12,00	10,18
9 BUGER	6,30	5,57	10,28	8,69	12,00	10,18
10 BUNOLA	6,30	5,57	10,28	8,69	12,00	10,18
11 CALVIA	6,30	5,57	10,28	8,69	12,00	10,18
12 CAMPANET	6,30	5,57	10,28	8,69	12,00	10,18
13 CAMPOS DEL PUERTO	6,30	5,57	10,28	8,69	12,00	10,18
14 CAPODOPERA	6,30	5,57	10,28	8,69	12,00	10,18
16 CONSELL	6,30	5,57	10,28	8,69	12,00	10,18
17 COSTITX	6,30	5,57	10,28	8,69	12,00	10,18
18 DEYA	6,30	5,57	10,28	8,69	12,00	10,18
19 ESCORCA	6,30	5,57	10,28	8,69	12,00	10,18
20 ESPORLAS	6,30	5,57	10,28	8,69	12,00	10,18
21 ESTELLENCHA	6,30	5,57	10,28	8,69	12,00	10,18
22 FELANITX	6,30	5,57	10,28	8,69	12,00	10,18
25 FORNALUTX	6,30	5,57	10,28	8,69	12,00	10,18
27 INCA	6,30	5,57	10,28	8,69	12,00	10,18
28 LLORET DE VISTA ALEGRE	6,30	5,57	10,28	8,69	12,00	10,18
29 LLOSETA	6,30	5,57	10,28	8,69	12,00	10,18
30 LIUBI	6,30	5,57	10,28	8,69	12,00	10,18
31 LLUCHMAYOR	6,30	5,57	10,28	8,69	12,00	10,18
33 MANACOR	6,30	5,57	10,28	8,69	12,00	10,18
34 MANCOR DEL VALLE	6,30	5,57	10,28	8,69	12,00	10,18
35 MARIA DE LA SALUD	6,30	5,57	10,28	8,69	12,00	10,18
36 MARRATXI	6,30	5,57	10,28	8,69	12,00	10,18
38 MONTUÏRI	6,30	5,57	10,28	8,69	12,00	10,18
39 MURO	6,30	5,57	10,28	8,69	12,00	10,18
40 PALMA	6,30	5,57	10,28	8,69	12,00	10,18
41 PETRA	6,30	5,57	10,28	8,69	12,00	10,18
42 POLLENSA	6,30	5,57	10,28	8,69	12,00	10,18
43 PORRERAS	6,30	5,57	10,28	8,69	12,00	10,18
44 PUEBLA ILA I	6,30	5,57	10,28	8,69	12,00	10,18
45 PUIGPUNENT	6,30	5,57	10,28	8,69	12,00	10,18
47 SANCELLES	6,30	5,57	10,28	8,69	12,00	10,18
49 SAN JUAN	6,30	5,57	10,28	8,69	12,00	10,18
51 SAN LORENZO DEL CARDESSAR	6,30	5,57	10,28	8,69	12,00	10,18
53 SANTA EUGENIA	6,30	5,57	10,28	8,69	12,00	10,18
55 SANTA MARGARITA	6,30	5,57	10,28	8,69	12,00	10,18
56 SANTA MARIA DEL CANI	6,30	5,57	10,28	8,69	12,00	10,18
57 SANTANY	6,30	5,57	10,28	8,69	12,00	10,18

Ambito territorial	Opción A P ^o Comb	Opción B P ^o Comb	Opción C P ^o Comb	Opción D P ^o Comb	Opción E P ^o Comb	Opción F P ^o Comb
58 SELVA	0,30	5,57	10,28	8,69	12,00	10,18
59 SES SALINES	0,30	5,57	10,28	8,69	12,00	10,18
60 SINUE	0,30	5,57	10,28	8,69	12,00	10,18
61 SOLLER	0,30	5,57	10,28	8,69	12,00	10,18
62 SON SERVERA	0,30	5,57	10,28	8,69	12,00	10,18
63 VALDEMOSA	0,30	5,57	10,28	8,69	12,00	10,18
65 VILLAFRANCA DE BONANY	0,30	5,57	10,28	8,69	12,00	10,18
3 MENORCA						
2 ALAYUR	6,44	5,71	10,45	8,86	12,19	10,37
15 CIUDADELA	6,44	5,71	10,45	8,86	12,19	10,37
23 FERRERIAS	6,44	5,71	10,45	8,86	12,19	10,37
32 MAHON	6,44	5,71	10,45	8,86	12,19	10,37
37 MERCADAL	6,44	5,71	10,45	8,86	12,19	10,37
52 SAN LUIS	6,44	5,71	10,45	8,86	12,19	10,37
64 VILLACARLOS	6,44	5,71	10,45	8,86	12,19	10,37
10 CACERES						
1 CACERES						
10 ALCUESCAR	14,20	11,03	20,10	16,95	24,76	21,67
45 CANAVERAL	11,79	9,66	15,22	13,02	18,86	16,73
56 CASAS DE MILLAN	11,01	8,96	13,91	11,79	17,15	15,07
126 MONTANCHEZ	14,20	10,35	20,11	16,28	25,07	21,37
198 VALDEFUENTES	14,89	11,03	20,74	16,95	25,66	22,00
10 CORIA						
3 ACEBO	18,44	12,76	28,63	23,22	36,43	31,35
11 CADIZ						
1 CAMPINA DE CADIZ						
3 ALCAR	6,73	5,64	9,82	8,67	11,54	10,36
6 ARCOS DE LA FRONTERA	6,03	4,94	9,48	8,31	11,39	10,17
10 BORNOS	6,74	5,97	10,17	9,34	12,06	11,20
17 ESPERA	6,74	5,97	10,87	10,04	12,72	11,88
20 JEREZ DE LA FRONTERA	6,74	5,97	10,17	9,34	12,06	11,20
27 PUERTO DE SANTA MARIA (EL)	4,41	3,90	5,74	5,17	6,66	6,06
37 TREBUJENA	6,48	5,97	9,58	9,01	10,78	10,19
41 VILLAMARTIN	7,42	6,67	11,56	10,73	13,41	12,55
2 COSTA NOROESTE DE CADIZ						
12 CADIZ	4,05	3,54	4,87	4,28	5,63	5,02
14 CONIL	5,35	4,25	8,43	7,28	10,18	8,98
15 CHICLANA DE LA FRONTERA	5,72	4,94	8,81	7,96	10,37	9,50
16 CHIPIONA	6,85	6,35	9,62	9,06	10,50	9,90
30 ROTA	5,12	4,60	6,99	6,43	7,74	7,12
31 SAN FERNANDO	4,41	3,90	5,74	5,17	6,66	6,06
32 SANLUCAR DE BARRAMEDA	6,85	6,35	9,96	9,39	11,17	10,55
3 SIERRA DE CADIZ						
2 ALCALA DEL VALLE	13,87	9,77	22,10	18,08	27,71	23,84
5 ALGODONALES	11,97	9,77	16,31	14,11	19,36	17,18
9 BENAOCZ	9,60	7,36	13,65	11,39	16,47	14,20
11 BOSQUE (EL)	7,76	6,67	11,18	10,04	13,23	12,07
18 GASTOR (EL)	11,97	9,41	16,33	13,78	19,39	16,87
19 GRAZALEMA	9,95	7,71	13,99	11,75	16,78	14,55
24 OLVERA	13,87	9,77	20,16	16,10	25,27	21,33
26 PRADO DEL REY	8,25	6,67	11,33	9,70	13,70	12,09
29 PUERTO SERRANO	10,82	9,41	14,88	13,47	16,86	15,39
34 SETENIL	13,87	9,77	22,10	18,08	27,71	23,84
36 TORRE ALHAQUIME	13,87	9,77	21,49	17,45	26,49	22,60
38 UBRIQUE	10,27	8,05	13,94	11,72	17,10	14,87
40 VILLALUENGA DEL ROSARIO	9,27	6,67	13,69	11,07	16,79	14,21
42 ZAHARA	11,63	9,77	15,67	13,78	18,28	16,37
4 DE LA JANDA						
1 ALCALA DE LOS GAZULES	6,37	5,28	8,77	7,61	10,52	9,32
7 BARBATE DE FRANCO	4,66	3,90	7,06	6,22	8,66	7,77
23 MEDINA-SIDONIA	5,10	4,25	7,49	6,57	8,89	7,95
25 PATERNA DE RIVERA	4,41	3,90	6,79	6,22	8,04	7,43
28 PUERTO REAL	5,36	4,60	7,76	6,94	9,35	8,51
39 VEJER DE LA FRONTERA	5,35	4,25	7,74	6,57	9,48	8,30
5 CAMPO DE GIBRALTAR						
4 ALGECIRAS	6,47	5,96	7,74	7,21	8,96	8,42
8 BARRIOS (LOS)	7,76	6,32	10,77	9,84	12,82	11,93
13 CASTELLAR DE LA FRONTERA	7,42	6,32	10,08	9,23	11,90	11,10
21 JIMENA DE LA FRONTERA	8,78	7,35	11,17	10,18	13,29	12,36
22 LINEA (LA)	6,47	5,96	7,74	7,21	8,96	8,42
33 SAN ROQUE	6,47	5,96	7,74	7,21	8,96	8,42
35 TARIFA	6,47	5,96	8,47	7,82	9,86	9,24

Ambito territorial	Opcion A P ^o Comb.	Opcion B P ^o Comb.	Opcion C P ^o Comb.	Opcion D P ^o Comb.	Opcion E P ^o Comb.	Opcion F P ^o Comb.
12 CASTELLON						
2 BAJO MAESTRAZGO						
44 CERVERA DEL MAESTRE	13,48	11,52	35,12	30,68	43,90	39,89
101 SAN RAFAEL DEL RIO	7,36	6,44	15,92	14,00	19,43	17,66
121 TRAIQUERA	7,36	6,44	15,92	14,00	19,43	17,66
3 LLANOS CENTRALES						
29 BENLLOCH	8,53	7,39	20,48	17,96	25,25	22,94
49 COSTUR	13,52	11,56	35,15	30,71	43,94	39,93
94 PUEBLA-TORNESA	8,53	7,39	20,48	17,96	25,25	22,94
122 USLRAS	13,52	11,56	35,15	30,71	43,94	39,93
124 VALL DE ALBA	13,52	11,56	35,15	30,71	43,94	39,93
128 VILLAFAMES	6,55	5,75	13,39	11,80	16,19	14,71
132 VILLANUEVA DE ALCOLEA	8,53	7,39	20,48	17,96	25,25	22,94
4 PENAGOLOSA						
5 ALCOBA	8,38	7,24	20,34	17,82	25,06	22,75
60 FIGUEROLÉS	13,37	11,41	35,01	30,57	43,75	39,74
5 LITORAL NORTE						
4 ALCALA DE CHIVERT	9,50	8,40	20,55	18,66	24,23	22,42
27 BENICARLO	9,50	8,40	20,55	18,66	24,23	22,42
34 CALIG	9,91	8,75	21,81	19,75	25,85	23,89
89 PENISCOLA	9,50	8,40	20,55	18,66	24,23	22,42
99 SAN JORGE	9,91	8,75	21,81	19,75	25,85	23,89
102 SANTA MAGDALENA DE PULPIS	9,91	8,75	21,81	19,75	25,85	23,89
138 VINARÓZ	9,50	8,40	20,55	18,66	24,23	22,42
6 LA PLANA						
7 ALFONDEGUILLA	6,85	6,05	13,72	12,13	16,57	15,09
9 ALMAZORA	7,26	6,40	14,98	13,22	18,19	16,56
11 ALMENARA	6,85	6,05	13,72	12,13	16,57	15,09
15 ARGELITA	6,85	6,05	13,72	12,13	16,57	15,09
16 ARTANA	6,85	6,05	13,72	12,13	16,57	15,09
21 BECHI	6,85	6,05	13,72	12,13	16,57	15,09
28 BENICASTÍN	6,85	6,05	13,72	12,13	16,57	15,09
31 BORRIOL	8,83	7,69	20,81	18,29	25,63	23,32
32 BURRIANA	7,26	6,40	14,98	13,22	18,19	16,56
33 CABANES	6,85	6,05	13,72	12,13	16,57	15,09
40 CASTELLÓN DE LA PLANA	7,26	6,40	14,98	13,22	18,19	16,56
53 CHILCHES	7,70	6,78	16,28	14,36	19,85	18,08
58 ESPADILLA	6,85	6,05	13,72	12,13	16,57	15,09
59 FANZARA	6,85	6,05	13,72	12,13	16,57	15,09
74 LLOSA ILA I	7,26	6,40	14,98	13,22	18,19	16,56
77 MONCOPAR	7,70	6,78	16,28	14,36	19,85	18,08
82 NULES	7,26	6,40	14,98	13,22	18,19	16,56
84 ONDA	6,85	6,05	13,72	12,13	16,57	15,09
85 OROPESA	6,85	6,05	13,72	12,13	16,57	15,09
95 RIBESALDES	6,85	6,05	13,72	12,13	16,57	15,09
109 TALES	6,85	6,05	13,72	12,13	16,57	15,09
113 TOGA	6,85	6,05	13,72	12,13	16,57	15,09
117 TORREBLANCA	6,85	6,05	13,72	12,13	16,57	15,09
123 VALLAT	6,85	6,05	13,72	12,13	16,57	15,09
126 VALL DE UXO	6,85	6,05	13,72	12,13	16,57	15,09
135 VILLARREAL DE LOS INFANTES	6,85	6,05	13,72	12,13	16,57	15,09
136 VILLAVIEJA	6,85	6,05	13,72	12,13	16,57	15,09
143 ALQUERIAS	6,85	6,05	13,72	12,13	16,57	15,09
7 PALANCA						
2 AHÍN	8,38	7,24	20,34	17,82	25,06	22,75
6 ALCUDIA DE VEO	6,40	5,60	13,25	11,66	16,00	14,52
10 ALMEDIJAR	13,37	11,41	35,01	30,57	43,75	39,74
12 ALTURA	8,38	7,24	20,34	17,82	25,06	22,75
18 AZUEBAR	7,25	6,33	15,81	13,89	19,28	17,51
39 CASTELLNOVO	7,25	6,33	15,81	13,89	19,28	17,51
56 CHOVAR	13,37	11,41	35,01	30,57	43,75	39,74
57 ESLIDA	7,25	6,33	15,81	13,89	19,28	17,51
81 NAVAJAS	8,38	7,24	20,34	17,82	25,06	22,75
104 SEGORBE	7,25	6,33	15,81	13,89	19,28	17,51
106 SONEJA	7,25	6,33	15,81	13,89	19,28	17,51
107 SOT DE FERRER	7,25	6,33	15,81	13,89	19,28	17,51
108 SUERAS	6,40	5,60	13,25	11,66	16,00	14,52
118 TORRECHIVA	6,40	5,60	13,25	11,66	16,00	14,52
14 CORDOBA						
1 PEDROCHES						
29 FUENTE-OBEJUNA	10,77	8,78	17,20	15,23	20,96	19,02
2 LA SIERRA						
1 AGAMUZ	11,27	9,00	17,00	14,76	20,11	17,88
26 ESPIEL	13,97	11,75	19,67	17,46	22,74	20,52
36 HORNACHUELOS	9,09	7,97	14,93	13,77	17,25	16,08
43 MONTORO	12,62	10,38	16,34	16,09	21,42	19,19

Ambito territorial	Opción A P ^o Comb.	Opción B P ^o Comb.	Opción C P ^o Comb.	Opción D P ^o Comb.	Opción E P ^o Comb.	Opción F P ^o Comb.
47 OPEJU	11,21	9,00	17,00	14,76	20,11	17,88
68 VILLAHARTA	16,51	12,42	24,06	20,07	29,08	25,22
71 VILLANUEVA DEL REY	12,28	10,38	18,02	16,09	20,95	19,03
73 VILLAVICIOSA DE CORDOBA	14,90	11,75	22,52	19,44	27,32	24,30
3 CAMPINA BAJA						
5 ALMODOVAR DEL RIO	9,09	7,97	12,87	11,69	15,30	14,11
12 BUJALANCE	8,07	7,28	12,25	11,38	14,18	13,28
14 CANETE DE LAS TORRES	7,39	6,58	10,86	9,99	12,83	11,93
18 CARPIO DEL	8,07	7,28	12,25	11,38	14,18	13,28
19 CASTRO DEL RIO	8,07	7,28	11,90	11,02	14,18	13,29
21 CORDOBA	7,39	6,58	11,56	10,69	13,49	12,61
25 ESPEJO	8,07	7,28	11,90	11,02	14,18	13,29
27 FERNAN-NUNEZ	8,07	7,28	11,90	11,02	14,18	13,29
40 MONTALBAN DE CORDOBA	8,07	7,28	11,90	11,02	14,18	13,29
49 PALMA DEL RIO	7,39	6,58	10,86	9,99	12,83	11,93
50 PEDRU ABAO	8,75	7,97	12,23	11,35	14,17	13,28
53 POSADAS	8,75	7,97	12,56	11,69	14,84	13,94
57 RAMBLA ILAI	8,07	7,28	11,56	10,69	13,50	12,63
60 SANTAELLA	8,07	7,28	11,90	11,02	14,18	13,29
66 VILLA DEL RIO	8,75	7,97	12,23	11,35	14,17	13,28
67 VILAFRANCA DE CORDOBA	7,39	6,58	11,90	11,02	14,17	13,26
4 LAS COLONIAS						
17 CARLOTA ILAI	7,39	6,58	10,86	9,99	12,83	11,93
30 FUENTE PALMERA	7,39	6,58	11,56	10,69	13,49	12,61
33 GUADALCAZAR	7,39	6,58	11,56	10,69	13,49	12,61
59 S SEBASTIAN DE LOS BALLESTER	7,39	6,58	11,19	10,33	13,49	12,62
65 VICTORIA ILAI	7,39	6,58	10,86	9,99	12,83	11,93
5 CAMPINA ALTA						
2 AGUILAR	9,58	7,97	13,34	11,69	16,44	14,78
7 BAENA	7,13	6,58	10,94	10,33	12,89	12,27
10 BENAMEJI	11,53	8,32	15,24	11,99	19,77	16,58
13 CABRA	9,58	7,97	15,40	13,77	18,38	16,75
22 DONA MENCIA	6,81	6,26	10,62	10,00	12,58	11,94
24 ENCINAS REALES	8,89	6,58	12,66	10,33	15,91	13,62
38 LUCENA	10,58	8,32	16,33	14,06	19,44	17,19
41 MONTEMAYOR	7,13	6,58	10,94	10,33	12,89	12,27
42 MONTILLA	6,81	6,26	10,62	10,00	12,58	11,94
44 MONTURQUE	10,25	7,97	14,65	12,36	18,53	16,26
45 MORILES	13,55	10,38	19,88	16,75	24,81	21,76
46 NUEVA CARTEYA	6,81	6,26	10,62	10,00	12,58	11,94
48 PALENCIANA	14,90	11,75	21,22	18,10	26,08	23,05
56 PUENTE-GENIL	11,95	10,38	15,71	14,08	18,73	17,09
63 VALENCIUELA	7,04	6,25	10,86	9,99	13,16	12,28
18 GRANADA						
8 LA COSTA						
4 ALBONDON	6,41	5,70	8,22	7,41	9,62	8,78
6 ALBUNOL	5,83	5,34	6,93	6,37	7,64	7,05
17 ALMUNEJAR	6,05	5,34	7,18	6,37	8,23	7,41
89 IGUAJAR FARGUITIGUAJARES (LO	6,41	5,70	7,87	7,08	8,91	8,09
91 GUALCHDS	5,83	5,34	6,59	6,02	7,30	6,71
101 ITRABO	6,05	5,34	7,18	6,37	8,23	7,41
107 JETE	6,05	5,34	7,18	6,37	8,23	7,41
118 LENTEJI	6,75	5,70	8,27	7,08	9,41	8,26
122 LUJAR	6,05	5,34	7,18	6,37	8,23	7,41
130 MOLVIZAR	6,05	5,34	7,18	6,37	8,23	7,41
137 MOTRIL	6,05	5,34	7,18	6,37	8,23	7,41
145 OTIVAR	6,75	5,70	8,22	7,08	9,41	8,26
158 POLOPDS	6,05	5,34	7,18	6,37	8,23	7,41
166 RUBITE	6,05	5,34	7,18	6,37	8,23	7,41
169 SALOBRENA	5,83	5,34	6,93	6,37	7,64	7,05
173 SORVILAN	6,05	5,34	7,18	6,37	8,23	7,41
181 VELEZ DE BENAUDALLA	6,41	5,70	7,87	7,08	8,91	8,09
9 LAS ALPUJARRAS						
16 ALMEGILAR	6,95	5,65	9,82	8,43	12,00	10,59
30 BERCHULES	14,26	12,85	17,76	16,26	20,31	18,61
32 BUJON	7,75	7,03	10,26	9,47	11,59	10,75
33 BUSQUISTAR	7,75	7,03	10,26	9,47	11,59	10,75
35 CADIZAR	6,95	5,65	8,77	7,36	10,63	9,23
40 LANAR	9,37	8,42	12,27	11,20	14,26	13,16
41 CAPILEIRA	12,78	11,52	16,30	14,96	18,36	16,99
42 CARATAUNAS	6,36	5,65	8,17	7,36	9,54	8,70
43 CASTARAS	6,95	5,65	9,82	8,43	12,00	10,59
110 JUVILES	9,14	8,42	11,66	10,87	12,97	12,15
114 LANGARON	9,73	8,78	12,58	11,55	14,59	13,51
116 (LARGUES) NEVADA	16,24	14,20	19,74	17,65	22,41	20,31
119 LOBRAS	6,95	5,65	9,82	8,43	12,00	10,59
127 (MECINA)ALPUJARRA DE LA SIER	14,26	12,85	17,76	16,26	20,31	18,61

Ambito territorial	Opcion A P ^o Comb.	Opcion B P ^o Comb.	Opcion C P ^o Comb.	Opcion D P ^o Comb.	Opcion E P ^o Comb.	Opcion F P ^o Comb.
4 COSTA						
2 ALJARAQUE	7,74	6,89	10,31	9,39	12,08	11,18
21 CARTAYA	7,74	6,89	9,97	9,05	11,41	10,49
35 GIBRALEON	7,74	6,89	9,97	9,05	11,41	10,49
41 HUELVA	7,74	6,89	10,31	9,39	12,08	11,18
42 ISLA-CRISTINA	8,10	7,23	10,31	9,39	11,75	10,81
44 LEPE	8,10	7,23	10,31	9,39	11,75	10,81
60 PUNTA UMBRIA	7,74	6,89	10,31	9,39	12,08	11,18
5 CONDADO CAMPESIA						
11 BEAS	7,39	6,53	9,94	9,00	11,73	10,78
13 BULLULLOS PAR DEL CONDADO	8,10	7,23	11,68	10,76	13,77	12,85
14 BYNARES	8,43	7,57	12,03	11,11	14,10	13,18
30 CHUCENA	8,69	7,59	12,64	11,49	15,40	14,23
32 ESCACENA DEL CAMPO	8,33	6,89	11,02	10,11	13,88	12,37
47 MANZANILLA	8,01	6,89	11,62	10,45	14,05	12,87
53 Niebla	7,39	6,53	9,94	9,00	11,73	10,78
54 PALMA DEL CONDADO (LA)	7,74	6,89	10,31	9,39	12,08	11,18
56 PATERNA DEL CAMPO	8,33	6,89	10,91	9,39	13,20	11,70
61 ROCIANA DEL CONDADO	8,43	7,57	12,72	11,79	14,78	13,84
64 SAN JUAN DEL PUERTO	7,74	6,89	10,31	9,39	12,08	11,18
70 TRIGUEROS	7,39	6,53	9,94	9,00	11,73	10,78
74 VILLALBA DEL ALGOR	8,01	6,89	10,58	9,39	12,70	11,53
77 VILLARRASA	7,74	6,89	10,31	9,39	12,08	11,18
6 CONDADO LITORAL						
5 ALMONTE	9,72	8,64	18,54	16,54	22,65	20,85
40 HINOJOS	8,45	7,59	14,16	12,74	17,09	15,79
46 LUCENA DEL PUERTO	8,10	7,23	14,57	13,10	17,60	16,25
50 MOGUER	7,74	6,89	13,26	11,96	15,94	14,74
55 PALOS DE LA FRONTERA	7,74	6,89	13,26	11,96	15,94	14,74
29 MALAGA						
1 NORTE O ANTEQUERA						
1 ALAMEDA	14,27	11,15	19,95	16,83	24,10	21,09
3 ALFARNATE	11,26	7,37	15,64	11,76	20,26	16,53
4 ALFARNATEJO	9,02	7,37	13,70	11,41	16,48	14,21
10 ALMARGEN	13,89	9,78	22,15	18,10	27,72	23,85
15 ANTEQUERA	9,97	7,72	15,72	13,40	18,70	16,50
17 ARCHIDONA	12,66	9,42	18,34	15,16	21,59	18,49
18 ARDALES	9,02	7,37	17,39	15,16	20,95	18,79
32 CAMPILLOS	10,96	7,72	16,67	13,46	19,96	16,81
35 CANETE LA REAL	13,89	9,78	22,15	18,10	27,72	23,85
39 CASABERMEJA	6,39	5,29	9,86	8,68	11,86	10,68
43 COLMENAR	8,44	6,68	11,55	9,71	13,36	11,56
47 CUEVAS BAJAS	11,56	7,72	17,30	13,46	21,86	18,15
48 CUEVAS DEL BECERRO	13,89	9,78	22,15	18,10	27,72	23,85
49 CUEVAS DE SAN MARCOS	10,59	7,37	16,33	13,14	20,62	17,51
55 FUENTE DE LA PIEDRA	12,92	9,78	18,61	15,46	22,83	19,78
59 HUMILLADERO	10,59	7,37	16,33	13,14	20,62	17,51
72 MOLLINA	12,92	9,78	18,61	15,46	22,83	19,78
83 RIDGORDO	6,75	5,29	9,83	8,32	11,68	10,17
88 SIERRA DE YEGUAS	13,58	9,78	19,28	15,40	23,75	20,08
89 TEBIA	12,96	9,78	19,42	16,76	24,39	21,34
95 VILLANUEVA DE ALGAIDA	11,26	7,37	16,97	13,14	21,55	17,82
96 VILLANUEVA DEL ROSARIO	10,29	7,37	14,68	11,76	18,08	15,20
97 VILLANUEVA DEL TRABUCO	11,05	8,75	16,04	13,14	19,40	16,55
98 VILLANUEVA DE TAPIA	9,02	7,37	15,38	13,14	18,39	16,20
2 SERRANIA DE RONDA						
6 ALGATOCIN	6,04	4,61	9,90	8,36	11,55	10,03
14 ALPANDEIRE	7,59	5,31	13,44	11,14	16,49	14,25
20 ARRIATE	13,89	9,78	22,15	18,10	27,72	23,85
21 ATAJATE	7,59	5,31	13,44	11,14	16,49	14,25
22 BENAQUALID	6,55	4,61	10,70	8,71	13,34	11,39
24 BENAFLAURIA	6,04	4,61	10,24	8,71	12,23	10,71
28 BENAOLAN	9,62	6,60	17,39	14,53	21,25	18,47
29 BENAARRABA	5,71	4,26	8,84	7,30	10,51	8,99
31 BUNCO (EL)	9,02	7,37	15,38	13,14	18,39	16,20
37 CARTAJIMA	8,27	5,31	12,36	9,40	15,49	12,57
46 CORTES DE LA FRONTERA	7,23	4,94	11,35	9,03	14,16	11,89
52 FARAJAN	6,39	4,61	10,55	8,71	12,69	10,88
56 GAUCIN	5,36	4,25	8,47	7,29	10,17	8,98
57 BENAALQUACIL	5,69	4,25	8,82	7,29	10,50	8,98
60 IGUALEJA	6,39	4,61	9,52	7,68	11,35	9,53
63 JIMENA DE LIJAR	7,59	5,31	13,44	11,14	16,49	14,25
64 JUBRIQUE	6,04	4,25	9,49	7,63	11,69	9,80
65 JUZCAR	6,04	4,25	9,49	7,63	11,69	9,80
74 MONTEJAQUE	9,97	6,68	16,37	13,13	20,32	17,17
77 PARAUTA	7,09	5,31	11,23	9,40	13,36	11,56
81 PUJERRA	6,39	4,61	9,52	7,63	11,35	9,53
84 RONDA	12,32	9,10	19,97	16,83	23,79	20,72

Ambito territorial	Opción A P ^o Comb.	Opción B P ^o Comb.	Opción C P ^o Comb.	Opción D P ^o Comb.	Opción E P ^o Comb.	Opción F P ^o Comb.
3 CENTRO-SUR O GUADALORCF						
7 ALHAURIN DE LA TORRE	5,36	4,50	6,76	5,81	7,90	6,97
8 ALHAURIN EL GRANDE	5,36	4,50	6,76	5,81	7,90	6,97
11 ALMOGIA	6,41	5,54	9,53	8,60	11,01	10,07
12 ALORA	8,69	7,27	12,86	11,35	15,08	13,59
13 ALOZAINA	5,36	4,50	8,51	7,57	9,96	9,04
23 BENAHAVIS	5,01	4,14	7,11	6,16	8,24	7,30
25 BENALMADENA	4,00	3,50	5,03	4,42	6,05	5,43
36 CARRATRACA	9,38	7,96	15,25	13,76	17,73	16,26
38 CARTAMA	5,36	4,50	7,45	6,52	8,60	7,65
40 CASARABONELA	7,68	6,57	11,85	10,68	13,94	12,77
41 CASARES	4,66	3,81	6,78	5,43	7,91	6,98
42 COIN	4,66	3,81	6,78	5,85	7,91	6,98
51 ESTEPONA	4,34	3,50	5,72	4,76	6,89	5,95
54 FUENGIROLA	4,00	3,50	4,84	4,24	5,71	5,11
58 GUARD	4,34	3,81	6,45	5,85	7,42	6,81
61 ISTAN	4,66	3,81	7,11	6,18	8,60	7,68
70 TRIGUEROS	7,39	6,53	9,94	9,00	11,73	10,78
74 VILLALBA DEL ALCOR	8,01	6,89	10,58	9,39	12,70	11,53
77 VILLARRASA	7,74	6,89	10,31	9,39	12,08	11,18
6 CONDADO LITORAL						
5 ALMONTÉ	9,77	8,54	18,54	16,54	22,65	20,85
40 MINOJOS	8,45	7,59	14,16	12,74	17,09	15,79
46 LUCENA DEL PUERTO	8,10	7,23	14,57	13,10	17,60	16,25
50 MOGUER	7,74	6,89	13,26	11,96	15,94	14,74
55 PALOS DE LA FRONTERA	7,74	6,89	13,26	11,96	15,94	14,74
29 MALAGA						
1 NORTE O ANTEQUERA						
1 ALAMEDA	14,27	11,15	19,95	16,83	24,10	21,09
3 ALFARNATE	11,26	7,37	15,64	11,76	20,26	16,53
4 ALFARNATEJO	9,02	7,37	13,70	11,41	16,48	14,21
10 ALMARGEN	13,89	9,78	22,15	18,10	27,72	23,85
15 ANTEQUERA	9,97	7,72	15,72	13,40	18,70	16,50
17 ARCHIDONA	12,66	9,42	18,34	15,16	21,59	18,49
18 ARDALES	9,62	7,37	17,39	15,16	20,95	18,79
32 CAMPILLOS	10,96	7,72	16,67	13,46	19,96	16,81
35 CANEF LA REAL	13,89	9,78	22,15	18,10	27,72	23,85
39 CASABERMEJA	6,39	5,29	9,86	8,68	11,86	10,68
43 COLMENAR	8,44	6,68	11,55	9,71	13,36	11,56
47 CUEVAS BAJAS	11,56	7,72	17,30	13,46	21,86	18,15
48 CUEVAS DEL BECERRO	13,89	9,78	22,15	18,10	27,72	23,85
49 CUEVAS DE SAN MARCOS	10,59	7,37	16,33	13,14	20,62	17,51
55 FUENTE DE LA PIEDRA	12,92	9,78	18,61	15,46	22,83	19,78
59 HUMILLADEPO	10,59	7,37	16,33	13,14	20,62	17,51
72 MOLLINA	12,92	9,78	18,61	15,46	22,83	19,78
83 RIDGORDO	6,75	5,29	9,83	8,32	11,68	10,17
88 SIERRA DE YEGUAS	13,58	9,78	19,28	15,46	23,75	20,08
89 TEGA	12,96	9,78	19,92	16,76	24,39	21,34
95 VILLANUEVA DE ALGAIDA	11,26	7,37	16,97	13,14	21,55	17,82
96 VILLANUEVA DEL ROSARIO	10,29	7,37	14,68	11,76	18,08	15,20
97 VILLANUEVA DEL TRABUCO	11,65	8,75	16,04	13,14	19,40	16,55
98 VILLANUEVA DE TAPIA	9,62	7,37	15,38	13,14	18,39	16,20
2 SERRANIA DE RONDA						
6 ALCATOJIN	6,04	4,61	9,90	8,36	11,55	10,03
14 ALPANDEIRE	7,59	5,31	13,44	11,14	16,49	14,25
20 ARIATE	13,89	9,78	22,15	18,10	27,72	23,85
21 ATAJATE	7,59	5,31	13,44	11,14	16,49	14,25
22 BENAOLID	6,55	4,61	10,70	8,71	13,34	11,39
24 BENALURIA	6,04	4,61	10,24	8,71	12,23	10,71
28 BENAOLAN	9,52	6,65	17,39	14,53	21,25	18,47
29 BENARRABA	5,71	4,26	8,84	7,30	10,51	8,99
31 BUXGO IELI	9,62	7,37	15,38	13,14	18,39	16,20
37 CARTAJIMA	8,27	5,31	12,36	9,40	15,49	12,57
46 CORTEJES DE LA FRONTERA	7,23	4,94	11,35	9,63	14,16	11,89
52 FARAJAN	6,39	4,61	10,55	8,71	12,69	10,88
56 GAUCIN	5,36	4,25	8,47	7,29	10,17	8,98
57 BENAOLGUACIL	5,69	4,25	8,82	7,29	10,50	8,98
60 IGUALAJA	6,39	4,61	9,52	7,68	11,35	9,53
63 JIMERA DE LIBAR	7,59	5,31	13,44	11,14	16,49	14,25
64 JUZRIQUE	6,04	4,25	9,49	7,63	11,69	9,80
65 JUZCAR	6,04	4,25	9,49	7,63	11,69	9,80
74 MONTEJAQUE	9,97	6,68	16,37	13,13	20,32	17,17
77 PARAUTA	7,09	5,31	11,23	9,40	13,36	11,56
81 PUJERRA	6,39	4,61	9,52	7,63	11,35	9,53
84 RONDA	12,32	9,10	19,99	16,83	23,19	20,72

Ambito territorial	Opcion A	Opcion B	Opcion C	Opcion D	Opcion E	Opcion F
	P ^o Comb	P ^o Comb	P ^o Comb	P ^o Comb	P ^o Comb	P ^o Comb
31 OJOS	11,28	9,29	17,55	15,17	21,08	18,73
34 RICOFF	11,91	9,29	16,78	16,19	22,92	20,34
38 TORRES DE COTILLAS (IAS)	10,75	8,92	17,05	13,77	18,44	16,55
40 ULSA	12,12	9,97	19,35	17,21	22,49	20,35
42 VILLANUEVA DEL RIO SEGURA	11,94	9,29	17,32	15,17	20,53	18,36
5 SUROESTE Y VALLE GUADALEN						
3 AGUILAS	7,89	6,50	10,37	8,94	12,26	10,82
6 ALBU	9,07	7,89	12,62	11,34	14,61	13,33
8 ALHAMA DE MURCIA	9,18	7,19	11,03	9,63	14,27	12,25
23 LHRILLA	8,80	7,19	11,47	9,80	13,89	12,19
24 LORCA	9,86	7,89	13,20	11,19	15,93	13,97
26 MAZARRON	7,50	6,15	9,66	8,24	11,24	9,77
33 PUERTO-LUXBRERAS	9,52	7,53	12,85	10,83	15,62	13,60
39 TOTANA	6,87	7,53	11,73	10,29	13,97	12,50
6 CAMPO DE CARTAGENA						
16 CARTAGENA	6,40	5,76	8,01	7,33	9,09	8,37
21 FUENTE-ALAMO	8,02	7,15	11,60	10,66	13,46	12,50
35 SAN JAVIER	8,73	7,72	11,11	10,00	12,70	11,58
36 SAN PEDRO DEL PINATAR	8,39	7,36	10,75	9,65	12,36	11,22
37 TORRE-PACHECO	7,52	6,67	9,91	8,95	11,28	10,30
41 UNION (LA)	5,87	5,32	7,27	6,66	8,03	7,40
35 LAS PALMAS						
1 GRAN CANARIA						
1 AGAFIF	6,34	5,90	7,96	7,21	9,07	8,25
2 AGUIMES	6,34	5,90	7,96	7,21	9,07	8,25
5 ARTENARA	6,34	5,90	7,96	7,21	9,07	8,25
6 ARUCAS	6,34	5,90	7,96	7,21	9,07	8,25
8 FARGAS	6,34	5,90	7,96	7,21	9,07	8,25
9 GALDAR	6,34	5,90	7,96	7,21	9,07	8,25
11 INGENIO	6,34	5,90	7,96	7,21	9,07	8,25
12 MOGAN	6,34	5,90	7,96	7,21	9,07	8,25
13 MOYA	6,34	5,90	7,96	7,21	9,07	8,25
16 PALMAS DE GRAN CANARIA (IAS)	6,34	5,90	7,96	7,21	9,07	8,25
19 SAN BARTOLOME DE TIRAJANA	6,34	5,90	7,96	7,21	9,07	8,25
20 SAN NICOLAS DE TOLENTINO	6,34	5,90	7,96	7,21	9,07	8,25
21 SANTA BRIGIDA	6,34	5,90	7,96	7,21	9,07	8,25
22 SANTA LUCIA	6,34	5,90	7,96	7,21	9,07	8,25
23 STA MARIA DE GUIA DE G CANAR	6,34	5,90	7,96	7,21	9,07	8,25
25 TEJEUA	6,34	5,90	7,96	7,21	9,07	8,25
26 TELDE	6,34	5,90	7,96	7,21	9,07	8,25
27 TEROR	6,34	5,90	7,96	7,21	9,07	8,25
31 VALSQUILLO DE GRAN CANARIA	6,34	5,90	7,96	7,21	9,07	8,25
32 VALLESECO	6,34	5,90	7,96	7,21	9,07	8,25
33 VEGA DE SAN MATEU	6,34	5,90	7,96	7,21	9,07	8,25
30 STA. CRUZ TENERIFE						
1 NORTE DE TENERIFE						
10 BUENAVISTA DEL NORTE	6,34	5,90	7,96	7,21	9,07	8,25
15 GARACHICO	6,34	5,90	7,96	7,21	9,07	8,25
18 GUANCHA (LA)	6,34	5,90	7,96	7,21	9,07	8,25
22 ICDO DE LOS VINDS	6,34	5,90	7,96	7,21	9,07	8,25
23 LAGUNA (LA)	6,34	5,90	7,96	7,21	9,07	8,25
25 MATANZA DE ACENTEJO (LA)	6,34	5,90	7,96	7,21	9,07	8,25
26 GROTAYA (LA)	6,34	5,90	7,96	7,21	9,07	8,25
28 PUERTO DE LA CRUZ	6,34	5,90	7,96	7,21	9,07	8,25
31 REALEJOS (LOS)	6,34	5,90	7,96	7,21	9,07	8,25
34 SAN JUAN DE LA RAMBLA	6,34	5,90	7,96	7,21	9,07	8,25
39 SANTA URSULA	6,34	5,90	7,96	7,21	9,07	8,25
41 SAUZAL	6,34	5,90	7,96	7,21	9,07	8,25
42 SILOS (LOS)	6,34	5,90	7,96	7,21	9,07	8,25
43 TACORONTE	6,34	5,90	7,96	7,21	9,07	8,25
44 TANCUE	6,34	5,90	7,96	7,21	9,07	8,25
46 TEGUESTE	6,34	5,90	7,96	7,21	9,07	8,25
51 VICTORIA DE ACENTEJO (LA)	6,34	5,90	7,96	7,21	9,07	8,25
2 SUR DE TENERIFE						
1 ADEJE	6,34	5,90	7,96	7,21	9,07	8,25
4 ARAFO	6,34	5,90	7,96	7,21	9,07	8,25
5 ARICO	6,34	5,90	7,96	7,21	9,07	8,25
6 ARONA	6,34	5,90	7,96	7,21	9,07	8,25
11 CANDELARIA	6,34	5,90	7,96	7,21	9,07	8,25
12 FASNIA	6,34	5,90	7,96	7,21	9,07	8,25
17 GRAYADILLA DE ADOYA	6,34	5,90	7,96	7,21	9,07	8,25
19 LUISA DE ISORA	6,34	5,90	7,96	7,21	9,07	8,25
20 GUIMAR	6,34	5,90	7,96	7,21	9,07	8,25
32 ROSARIO (EL)	6,34	5,90	7,96	7,21	9,07	8,25
35 SAN MIGUEL	6,34	5,90	7,96	7,21	9,07	8,25
38 SANTA CRUZ DE TENERIFE	6,34	5,90	7,96	7,21	9,07	8,25

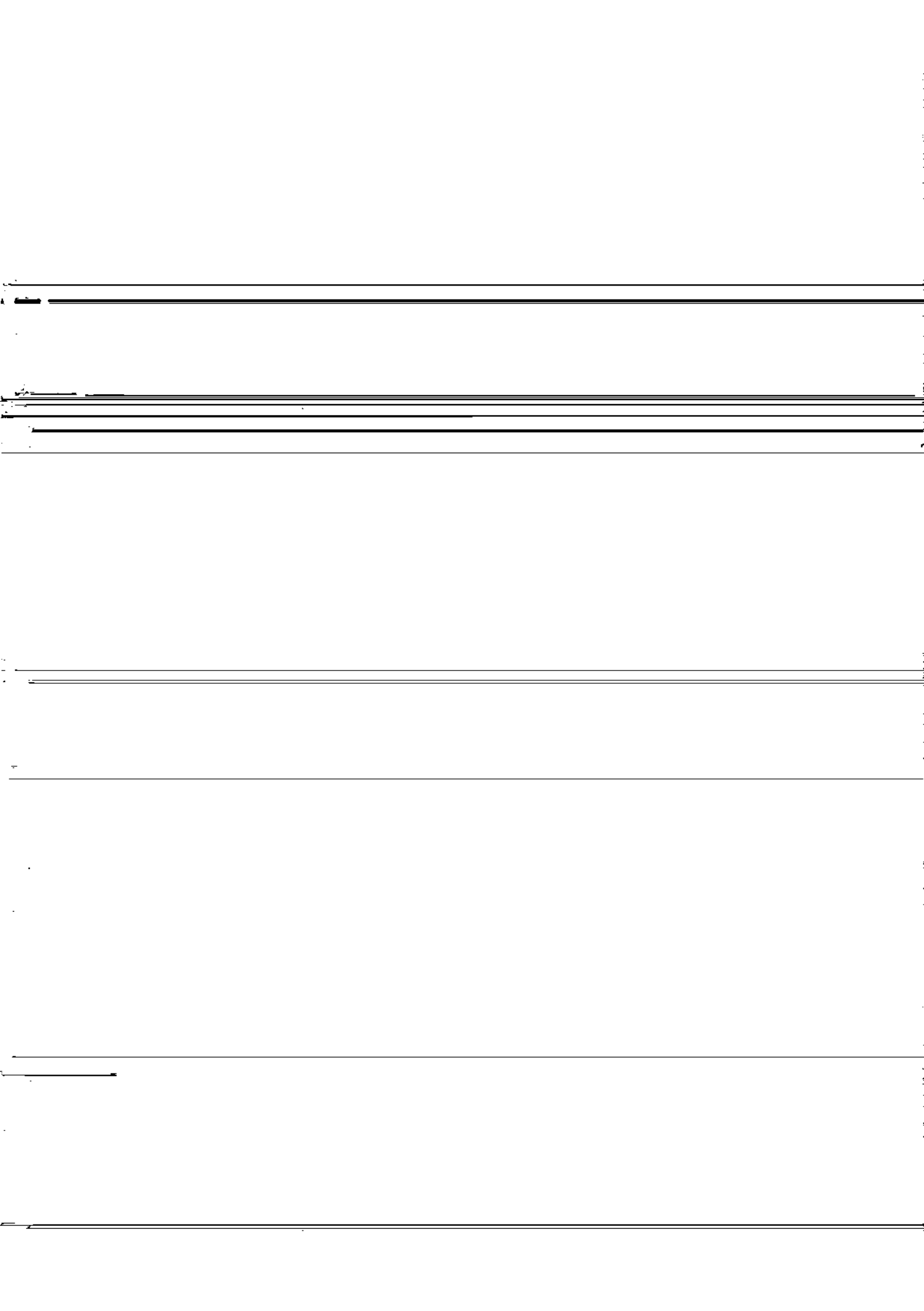
Ambito territorial	Opción A P ^o Comb.	Opción B P ^o Comb.	Opción C P ^o Comb.	Opción D P ^o Comb.	Opción E P ^o Comb.	Opción F P ^o Comb.
85 SALTERAS	5,28	4,59	8,37	7,61	9,95	9,17
87 SANLUCAR LA MAYOR	5,61	4,59	8,71	7,61	10,44	9,34
93 TOMARES	5,28	4,59	8,37	7,61	9,95	9,17
94 UMBRETE	5,28	4,59	8,37	7,61	9,95	9,17
96 VALENCINA DE LA CONCEPCION	5,28	4,59	8,37	7,61	9,95	9,17
98 VILLANUEVA DEL ARISCAL	5,28	4,59	8,37	7,61	9,95	9,17
4 LAS MARISMAS						
12 AZNALCAZAR	5,36	4,93	7,75	7,25	8,99	8,48
79 PUEBLA DEL RIO (LA)	5,61	4,93	8,71	7,94	10,27	9,50
97 VILLAMANRIQUE DE LA CONDESA	5,61	4,93	8,00	7,25	9,60	8,82
5 LA CAMPIÑA						
4 ALCALA DE GUAADIRA	7,50	6,49	11,61	10,52	13,49	12,41
11 ARAHAL (EL)	7,31	5,47	13,13	11,28	16,10	14,29
20 CABEZAS DE SAN JUAN (LAS)	8,18	7,18	12,30	11,20	14,16	13,08
22 CAMPANA (LA)	7,84	7,18	11,62	10,88	13,19	12,43
24 CARMONA	7,16	6,49	10,96	10,21	12,53	11,77
36 CORONIL (EL)	7,98	6,49	12,39	10,86	15,44	13,92
39 ECIJA	7,84	7,18	11,96	11,20	13,86	13,08
42 FUENTES DE ANDALUCIA	7,84	7,18	11,62	10,88	13,19	12,43
52 LANTEJUELA (LA)	7,16	6,49	11,30	10,54	13,20	12,43
53 LEDRIJA	7,84	7,18	11,96	11,20	13,86	13,08
56 LUISIANA (LA)	7,84	7,18	11,62	10,88	13,19	12,43
58 MAIRENA DEL ALCOR	6,48	5,47	10,61	9,54	12,52	11,44
60 MARCHENA	7,84	7,18	11,96	11,20	13,86	13,08
63 MOLARES (LOS)	7,31	5,47	13,13	11,28	16,10	14,29
68 OSUNA	7,84	7,18	11,96	11,20	13,86	13,08
71 PARADAS	6,85	6,17	10,98	10,25	12,88	12,11
84 RUBIO (EL)	7,16	6,49	11,30	10,54	13,20	12,43
95 UTRERA	9,00	7,16	13,43	11,55	16,41	14,59
102 VISO DEL ALCOR (EL)	6,48	5,47	10,61	9,54	12,68	11,61
6 LA SIERRA SUR						
8 ALGAMITAS	11,18	9,40	16,55	14,73	19,09	17,29
35 CORIPE	10,52	8,72	14,55	12,72	17,20	15,36
37 CORRALES (LOS)	10,85	9,40	16,26	14,73	18,67	17,13
62 MARTIN DE LA JARA	10,85	9,40	14,92	13,38	17,36	15,85
64 MONTELLANO	7,80	6,30	12,21	10,67	15,05	13,53
65 MORON DE LA FRONTERA	8,48	6,99	12,86	11,34	15,86	14,34
76 PRUNA	10,84	9,04	16,24	14,42	18,81	17,01
77 PUEBLA DE CAZALLA (LA)	8,49	7,34	12,55	11,35	15,06	13,85
90 SAUCEJO (EL)	10,85	9,40	16,26	14,73	18,67	17,13
100 VILLANUEVA DE SAN JUAN	9,86	8,72	13,94	12,72	16,40	15,20
7 DE ESTEPA						
1 AGUADULCE	14,57	13,46	18,58	17,42	20,97	19,80
14 BADOLATOSA	15,81	13,46	22,68	20,35	26,45	24,18
26 CASARICHE	15,81	13,46	22,68	20,35	26,45	24,18
41 ESTEPA	14,89	13,46	18,89	17,42	21,29	19,80
46 GILENA	14,89	13,46	20,20	18,73	22,53	21,07
50 HERRERA	14,57	13,46	18,58	17,42	20,97	19,80
54 LORA DE ESTEPA	15,81	13,46	22,37	20,04	25,85	23,58
61 MARINALEDA	13,22	12,10	17,23	16,04	19,66	18,47
72 PEDRERA	14,59	13,46	21,50	20,04	23,77	22,33
82 RODA DE ANDALUCIA (LA)	15,81	13,46	22,68	20,35	26,45	24,18
43 TARRAGONA						
2 RIBERA DE EBRO						
26 BENISANET	15,15	11,30	25,36	21,67	32,46	28,95
67 GINESTAR	12,72	10,60	20,52	18,42	24,69	22,59
84 MIRAVET	13,89	11,30	24,18	21,67	30,00	27,56
121 MASQUERA	9,73	8,55	15,62	14,39	17,97	16,73
150 TIVISA	9,54	7,86	15,42	13,73	18,45	16,76
3 BAJO EBRO						
4 ALCANAR	6,77	5,97	17,67	16,08	21,21	19,72
6 ALDOVER	6,36	5,63	15,73	14,31	18,80	17,45
8 ALFARA	7,98	7,06	22,60	20,68	27,29	25,51
13 AMETLLA DE MAR (LA)	7,13	6,33	20,04	18,45	24,01	22,52
14 AMPOSTA	7,13	6,33	20,04	18,45	24,01	22,52
25 BENIFALLET	6,36	5,63	15,73	14,31	18,80	17,45
44 CENIA	7,62	6,70	20,23	18,31	24,49	22,71
52 CHERTA	6,36	5,63	15,73	14,31	18,80	17,45
62 FREGINALS	7,54	6,68	21,30	19,54	25,63	23,99
63 GALERA (LA)	7,62	6,70	20,23	18,31	24,49	22,71
68 GODALL	7,62	6,70	20,23	18,31	24,49	22,71
77 MAS DE BARBERANS	7,98	7,06	22,60	20,68	27,29	25,51
78 MASDENVERGE	7,54	6,58	21,30	19,54	25,63	23,99
102 PAULS	7,98	7,06	22,60	20,68	27,29	25,51
104 PERELLO	7,13	6,33	20,04	18,45	24,01	22,52
133 ROQUETAS	6,78	6,05	18,69	17,27	22,31	20,96
136 SAN CARLOS DE LA RAPITA	6,77	5,97	17,67	16,08	21,21	19,72
138 SANTA BARBARA	7,54	6,68	21,30	19,54	25,63	23,99

Ambito territorial		Opcion A	Opcion B	Opcion C	Opcion D	Opcion E	Opcion F
		P ^o Comb	P ^o Comb	P ^o Comb	P ^o Comb	P ^o Comb	P ^o Comb
149	TIVENYS	6,36	5,63	15,73	14,31	18,80	17,45
155	TORTOSA	6,78	6,05	18,69	17,27	22,31	20,96
156	ULLEDECONA	7,02	6,70	20,23	18,31	24,49	22,71
179	ALJEA	7,13	6,33	20,04	18,45	24,01	22,52
180	CAMARLES	7,13	6,33	20,04	18,45	24,01	22,52
181	DELTEBRE	7,13	6,33	20,04	18,45	24,01	22,52
182	SAN JAIME DE ENVEJA	7,13	6,33	20,04	18,45	24,01	22,52
7 CAMPO DE TARRAGONA							
12	ALIAFULLA	8,65	7,79	12,89	11,98	14,90	13,93
33	BOTARELL	18,75	15,93	28,80	26,05	34,49	31,83
38	CAMBRELLS	9,13	7,79	15,09	13,68	16,01	16,60
43	CATLLAR	9,13	7,79	13,36	11,98	16,04	14,63
47	CONSTANTE	8,28	7,09	12,20	10,93	14,04	12,76
66	GARIDELL	9,47	7,79	15,07	13,35	17,82	16,12
88	MONTBRIO DE TARRAGONA	16,35	14,59	23,28	21,55	27,92	26,20
92	MONTROIG	9,13	7,79	14,75	13,35	17,36	15,95
95	MORELL	8,96	7,79	14,60	13,35	16,72	15,45
98	NULLES	11,32	9,18	17,85	15,71	22,17	20,06
100	PALLARESOS	8,65	7,79	12,89	11,98	14,90	13,93
103	PERAFORT	8,65	7,79	12,89	11,98	14,90	13,93
109	POBLA DE MAFUMET	8,65	7,79	12,89	11,98	14,90	13,93
111	POBLA DE MONTORNES	9,47	7,79	13,77	11,98	16,53	14,80
118	PRATDIP	9,13	7,79	14,75	13,35	17,36	15,95
122	RENAU	11,32	9,18	17,20	15,06	20,91	18,77
123	RFUS	8,28	7,09	13,92	12,67	16,05	14,78
126	RIERA ILAT	8,96	8,11	15,21	12,27	15,22	14,25
129	RIUDOMS	11,61	9,49	19,49	17,33	23,73	21,58
134	ROURELL	9,47	7,79	15,07	13,35	17,82	16,12
144	SECUITA ILAT	9,47	7,79	15,07	13,35	17,82	16,12
148	TARRAGONA	7,94	7,09	11,50	10,56	13,53	12,59
153	TORREDEMBARRA	8,65	7,79	12,89	11,98	14,90	13,93
160	VALLMOLÉ	10,84	9,18	16,77	15,06	19,80	18,10
162	VANDELLOS	7,94	7,09	12,20	11,27	14,21	13,26
164	VESPELLA	9,13	7,79	13,36	11,98	16,04	14,63
166	VILALLONGA	8,96	7,79	14,60	13,35	16,72	15,45
167	VILANOVA DE ESCORNALBOU	15,69	13,95	22,06	20,30	26,11	24,36
171	VILASECA	7,26	6,38	9,77	8,81	11,50	10,52
178	VINDOLS Y ARCHS	9,13	7,79	15,09	13,68	18,01	16,60
8 BAJO PENEDES							
2	ALBINANA	8,42	7,08	12,59	11,21	15,13	13,72
16	APBOS	8,42	7,08	12,59	11,21	15,13	13,72
20	BANERAS	8,42	7,08	12,59	11,21	15,13	13,72
24	BELLVEY	8,42	7,08	12,59	11,21	15,13	13,72
30	BONASTRE	8,42	7,08	12,59	11,21	15,13	13,72
37	CALAFELL	8,42	7,08	12,59	11,21	15,13	13,72
50	CREIXELL	8,42	7,08	12,59	11,21	15,13	13,72
51	CURIT	8,42	7,08	12,59	11,21	15,13	13,72
131	RODA DE BARA	8,42	7,08	12,59	11,21	15,13	13,72
140	SANTA OLIVA	8,42	7,08	12,59	11,21	15,13	13,72
163	VENDRELL	8,42	7,08	12,59	11,21	15,13	13,72
46 VALENCIA							
2 ALTO TURIA							
112	CHULILLA	7,10	6,16	17,29	15,18	21,34	19,41
148	LORIGUILLA	7,66	6,62	19,57	17,16	24,27	22,07
149	LOSA DEL OBISPO	7,10	6,16	17,29	15,18	21,34	19,41
234	SOT DE CHERA	7,10	6,16	17,29	15,18	21,34	19,41
258	VILLAR DEL ARZOBISPO	7,66	6,62	19,57	17,16	24,27	22,07
3 CAMPOS DE LIRIA							
51	BENAGUACIL	7,97	6,68	16,19	14,28	19,73	17,96
67	BENISANO	7,97	6,68	16,19	14,28	19,73	17,96
70	BETERA	7,97	6,68	16,19	14,28	19,73	17,96
76	BUGARRA	8,54	7,13	18,44	16,23	22,58	20,54
89	CASINOS	8,54	7,13	18,44	16,23	22,58	20,54
131	GESTALGAR	8,54	7,13	18,44	16,23	22,58	20,54
147	LIRIA	7,97	6,68	16,19	14,28	19,73	17,96
161	MARINES	8,54	7,13	18,44	16,23	22,58	20,54
162	OLUCAU	8,54	7,13	18,44	16,23	22,58	20,54
191	PEDRALBA	8,54	7,13	18,44	16,23	22,58	20,54
202	PUEBLA DE VALLBONA	8,54	7,13	18,44	16,23	22,58	20,54
214	RIBARROJA DEL TURIA	9,10	7,59	20,72	18,21	25,51	23,20
256	VILLAMARCHANTE	9,10	7,59	20,72	18,21	25,51	23,20
264	LORIGUILLA NUEVO PUEBLO COL	14,09	11,76	35,39	30,96	44,20	40,19
5 HOYA DE BUNOL							
12	ALBORALME	14,27	12,55	26,54	23,41	31,67	28,70
26	ALFARP	12,70	11,26	20,71	18,34	24,23	21,94
77	BUNOL	14,27	12,55	26,54	23,41	31,67	28,70
93	CATAU	12,70	11,26	20,71	18,34	24,23	21,94
99	CORTES DE FALLAS	14,27	12,55	26,54	23,41	31,67	28,70

Ayuntamiento territorial		Opcion A P ^o Comb.	Opcion B P ^o Comb.	Opcion C P ^o Comb.	Opcion D P ^o Comb.	Opcion E P ^o Comb.	Opcion F P ^o Comb.
109	CHESTE	13,14	11,64	22,01	19,48	25,89	23,46
111	CHIVA	14,27	12,55	26,54	23,41	31,67	28,70
115	DOS AGUAS	14,27	12,55	26,54	23,41	31,67	28,70
136	GOELLETA	13,14	11,64	22,01	19,48	25,89	23,46
156	LLOMBAY	12,29	10,91	19,45	17,25	22,61	20,47
158	MACASTRE	14,27	12,55	26,54	23,41	31,67	28,70
172	MONSERRAT	13,71	12,09	24,26	21,43	28,74	26,04
176	MONTRÓY	12,29	10,91	19,45	17,25	22,61	20,47
212	REAL DE MONTRÓY	12,70	11,26	20,71	18,34	24,23	21,94
248	TURIS	12,70	11,26	20,71	18,34	24,23	21,94
261	YATÓVA	14,27	12,55	26,54	23,41	31,67	28,70
6 SAGUNTO							
10	ALBALAT DE TARONCHERS	5,54	4,84	12,34	10,86	15,04	13,67
24	ALFARA DE ALGIMIA	5,54	4,84	12,34	10,86	15,04	13,67
28	ALGAR DE PALANCA	5,95	5,19	13,60	11,95	16,66	15,14
30	ALGIMIA DE ALFARA	5,95	5,19	13,60	11,95	16,66	15,14
52	BENAVITES	5,19	4,56	10,99	9,68	13,34	12,11
58	BENIFAIRO DE LES VALLS	5,54	4,84	12,34	10,86	15,04	13,67
82	CANET DE BERENGUER	6,39	5,57	14,90	13,09	18,32	16,66
101	CUART DE LES VALLS	5,19	4,56	10,99	9,68	13,34	12,11
103	CUARTELL	5,19	4,56	10,99	9,68	13,34	12,11
120	ESTIVELLA	5,95	5,19	13,60	11,95	16,66	15,14
122	FAUPA	5,19	4,56	10,99	9,68	13,34	12,11
134	GILET	5,54	4,84	12,34	10,86	15,04	13,67
163	MASALFASAR	5,54	4,84	12,34	10,86	15,04	13,67
164	MASAMAGRELL	5,54	4,84	12,34	10,86	15,04	13,67
177	MUSEROS	5,95	5,19	13,60	11,95	16,66	15,14
178	NAJERA	5,95	5,19	13,60	11,95	16,66	15,14
192	PETRES	5,19	4,56	10,99	9,68	13,34	12,11
199	PUEBLA DE FARNALS	5,54	4,84	12,34	10,86	15,04	13,67
204	PUIG	5,54	4,84	12,34	10,86	15,04	13,67
205	PUZOL	5,54	4,84	12,34	10,86	15,04	13,67
207	RAFFLBUNDEL	5,54	4,84	12,34	10,86	15,04	13,67
220	SAGUNTO	5,54	4,84	12,34	10,86	15,04	13,67
224	SEGAT	5,95	5,19	13,60	11,95	16,66	15,14
228	SERRA	6,39	5,57	14,90	13,09	18,32	16,66
245	TORRES-TORRES	6,39	5,57	14,90	13,09	18,32	16,66
7 HUERTA DE VALENCIA							
5	ALACUAS	8,25	7,24	16,86	14,84	20,41	18,53
7	ALBAL	8,25	7,24	16,86	14,84	20,41	18,53
9	ALBALAT DELS SORELLS	7,40	6,51	14,30	12,61	17,13	15,54
13	ALBORAYA	7,40	6,51	14,30	12,61	17,13	15,54
14	ALBUIXECH	7,40	6,51	14,30	12,61	17,13	15,54
15	ALCACER	8,25	7,24	16,86	14,84	20,41	18,53
21	ALDAYA	8,82	7,69	19,11	16,79	23,26	21,11
22	ALFAFAR	7,81	6,86	15,56	13,70	18,75	17,01
25	ALFARA DE PATRIANCA	7,81	6,86	15,56	13,70	18,75	17,01
32	ALMACERA	7,40	6,51	14,30	12,61	17,13	15,54
54	BENETUSER	7,81	6,86	15,56	13,70	18,75	17,01
65	BENIPARRELL	14,37	12,32	36,06	31,52	44,88	40,76
74	BONREPUS Y MIRAMBELL	7,40	6,51	14,30	12,61	17,13	15,54
78	BURJASOT	8,25	7,24	16,86	14,84	20,41	18,53
94	CATARROJA	7,81	6,86	15,56	13,70	18,75	17,01
102	CUART DE POBLET	9,33	8,15	21,39	18,77	26,19	23,77
110	CHIRIVELLA	7,81	6,86	15,56	13,70	18,75	17,01
116	ELIANA ILAI	9,38	8,15	21,39	18,77	26,19	23,77
117	EMPERADOR	7,40	6,51	14,30	12,61	17,13	15,54
126	FOYOS	7,81	6,86	15,56	13,70	18,75	17,01
135	GOSELLA	8,25	7,24	16,86	14,84	20,41	18,53
152	LUGAR NUEVO DE LA CORONA	7,81	6,86	15,56	13,70	18,75	17,01
159	MANISES	9,38	8,15	21,39	18,77	26,19	23,77
165	MASANASA	7,81	6,86	15,56	13,70	18,75	17,01
166	MELIANA	7,40	6,51	14,30	12,61	17,13	15,54
169	MISLATA	8,25	7,24	16,86	14,84	20,41	18,53
171	MONCADA	8,25	7,24	16,86	14,84	20,41	18,53
186	PAIPORTA	8,82	7,69	19,11	16,79	23,26	21,11
190	PATERNA	9,33	8,15	21,39	18,77	26,19	23,77
193	PICANA	8,25	7,24	16,86	14,84	20,41	18,53
194	PICASENT	7,81	6,86	15,56	13,70	18,75	17,01
216	ROCAFORT	8,25	7,24	16,86	14,84	20,41	18,53
221	SEDAVI	7,81	6,86	15,56	13,70	18,75	17,01
230	SILLA	8,82	7,69	19,11	16,79	23,26	21,11
237	TABERNES BLANQUES	7,40	6,51	14,30	12,61	17,13	15,54
244	TORRENTE	8,82	7,69	19,11	16,79	23,26	21,11
250	VALENCIA	7,40	6,51	14,30	12,61	17,13	15,54
260	VINALESA	7,81	6,86	15,56	13,70	18,75	17,01
8 RIBERAS DEL JUCAR							
8	ALBALAT DE LA RIBERA	6,36	5,60	14,03	12,38	17,17	15,65
11	ALBERIQUE	7,37	6,43	17,58	15,47	21,68	19,75
16	ALCANTARA DE JUCAR	6,36	5,60	14,03	12,38	17,17	15,65

Ambito territorial	Opción A P ^o Comb	Opción B P ^o Comb	Opción C P ^o Comb	Opción D P ^o Comb	Opción E P ^o Comb	Opción F P ^o Comb
17 ALCIRA	6,80	5,98	15,33	13,52	18,83	17,17
19 ALCUCIA DE CARLET	7,93	6,89	19,86	17,45	24,63	22,43
29 ALGEMESI	6,80	5,98	15,33	13,52	18,83	17,17
31 ALGINET	6,80	5,98	15,33	13,52	18,83	17,17
35 ALMUSAFES	6,36	5,60	14,03	12,38	17,17	15,65
40 ANTELLA	6,36	5,60	14,03	12,38	17,17	15,65
53 BENEGIDA	6,36	5,60	14,03	12,38	17,17	15,65
60 BENIFAYO	6,80	5,98	15,33	13,52	18,83	17,17
63 BENIHODD	7,93	6,89	19,86	17,45	24,63	22,43
64 BENIMUSLEM	7,37	6,43	17,58	15,47	21,68	19,75
81 CARCAGENTE	6,80	5,98	15,33	13,52	18,83	17,17
84 CARCER	6,36	5,60	14,03	12,38	17,17	15,65
85 CARLET	7,93	6,89	19,86	17,45	24,63	22,43
98 CORBERA DE ALCIRA	6,36	5,60	14,03	12,38	17,17	15,65
100 COTES	6,36	5,60	14,03	12,38	17,17	15,65
105 CULLERA	5,95	5,25	12,77	11,29	15,55	14,18
123 FAVARETA	5,95	5,25	12,77	11,29	15,55	14,18
125 FORTALENY	6,36	5,60	14,03	12,38	17,17	15,65
130 GABARDA	6,36	5,60	14,03	12,38	17,17	15,65
139 GUADASUAR	7,37	6,43	17,58	15,47	21,68	19,75
155 LLAURI	6,36	5,60	14,03	12,38	17,17	15,65
162 MASALAVES	7,93	6,89	19,86	17,45	24,63	22,43
197 POLINA DE JUCAR	6,36	5,60	14,03	12,38	17,17	15,65
203 PUEBLA LARGA	7,37	6,43	17,58	15,47	21,68	19,75
215 RIOLA	6,36	5,60	14,03	12,38	17,17	15,65
222 SAN JUAN DE ENOVA	7,37	6,43	17,58	15,47	21,68	19,75
225 SELLENT	6,36	5,60	14,03	12,38	17,17	15,65
227 SENERA	7,37	6,43	17,58	15,47	21,68	19,75
233 SOLLANA	6,36	5,60	14,03	12,38	17,17	15,65
235 SUECA	5,95	5,25	12,77	11,29	15,55	14,18
236 SUMACARCEL	6,36	5,60	14,03	12,38	17,17	15,65
246 TOUS	6,36	5,60	14,03	12,38	17,17	15,65
257 VILLANUEVA DE CASTELLON	6,80	5,98	15,33	13,52	18,83	17,17
9 GANDIA						
2 AADOR	6,37	5,61	14,03	12,38	17,19	15,67
23 ALFAHUIR	5,96	5,26	12,77	11,29	15,57	14,20
33 ALMISERAT	7,38	6,44	17,58	15,47	21,70	19,77
34 ALMOINES	5,96	5,26	12,77	11,29	15,57	14,20
37 ALQUERIA DE LA CONDESA	5,96	5,26	12,77	11,29	15,57	14,20
46 BARIO	7,94	6,90	19,86	17,45	24,63	22,43
48 BELLREGUART	5,96	5,26	12,77	11,29	15,57	14,20
55 BENIARJO	6,37	5,61	14,03	12,38	17,19	15,67
59 BENIFAIRO DE VALLDIGNA	5,61	4,98	11,42	10,11	13,87	12,64
61 BENIFLA	6,37	5,61	14,03	12,38	17,19	15,67
66 BENERREDRA	6,37	5,61	14,03	12,38	17,19	15,67
91 CASTELLONET	5,96	5,26	12,77	11,29	15,57	14,20
113 DAIMUZ	5,96	5,26	12,77	11,29	15,57	14,20
127 FUENTE ENCARRDZ	5,96	5,26	12,77	11,29	15,57	14,20
131 GANDIA	6,37	5,61	14,03	12,38	17,19	15,67
140 GUARDAMAR	5,96	5,26	12,77	11,29	15,57	14,20
143 JAHAGO	5,61	4,98	11,42	10,11	13,87	12,64
146 JERESA	5,61	4,98	11,42	10,11	13,87	12,64
153 LUGAR NUEVO DE SAN JERONIMO	7,38	6,44	17,58	15,47	21,70	19,77
168 MIRAMAR	5,96	5,26	12,77	11,29	15,57	14,20
181 OLIVA	6,37	5,61	14,03	12,38	17,19	15,67
167 PALMA DE GANDIA	6,37	5,61	14,03	12,38	17,19	15,67
188 PALMERA	5,96	5,26	12,77	11,29	15,57	14,20
195 PELES	5,96	5,26	12,77	11,29	15,57	14,20
198 POTRIES	6,37	5,61	14,03	12,38	17,19	15,67
208 RAFELCOFER	6,37	5,61	14,03	12,38	17,19	15,67
211 REAL DE GANDIA	5,96	5,26	12,77	11,29	15,57	14,20
218 ROTOVA	6,37	5,61	14,03	12,38	17,19	15,67
231 SIMAT DE VALLDIGNA	5,96	5,26	12,77	11,29	15,57	14,20
238 TABERNES DE VALLDIGNA	5,61	4,98	11,42	10,11	13,87	12,64
255 VILLALONGA	5,96	5,26	12,77	11,29	15,57	14,20
11 ENGUERA Y LA CANAL						
39 ANNA	6,81	5,99	15,33	13,52	18,85	17,19
71 BICORP	7,94	6,90	19,86	17,45	24,63	22,43
73 BOLBAITE	7,38	6,44	17,58	15,47	21,70	19,77
107 CHELLA	7,38	6,44	17,58	15,47	21,70	19,77
118 ENGUERA	7,94	6,90	19,86	17,45	24,63	22,43
121 ESTUBENY	6,37	5,61	14,03	12,38	17,19	15,67
167 MILLARES	7,94	6,90	19,86	17,45	24,63	22,43
179 NAVARRS	7,94	6,90	19,86	17,45	24,63	22,43
206 GUESA	7,94	6,90	19,86	17,45	24,63	22,43
12 LA COSTERA DE JATIVA						
20 ALCUDIA DE CRESPINS	7,94	6,90	19,86	17,45	24,63	22,43
45 BARCHETA	7,38	6,44	17,58	15,47	21,70	19,77
81 CANALS	7,38	6,44	17,58	15,47	21,70	19,77

Ambito territorial	Opción A P ^o Comb.	Opción B P ^o Comb.	Opción C P ^o Comb.	Opción D P ^o Comb.	Opción E P ^o Comb.	Opción F P ^o Comb.
96 CERDA	7,38	6,44	17,58	15,47	21,70	19,77
119 ENOVA	7,38	6,44	17,58	15,47	21,70	19,77
128 FUENTE LA HIGUERA	12,93	11,07	34,53	30,20	43,32	39,42
132 GENOVÉS	6,81	5,99	15,33	13,52	18,85	17,19
137 GRANJA DE LA COSTERA (LA)	7,38	6,44	17,58	15,47	21,70	19,77
145 JATIVA	7,38	6,44	17,58	15,47	21,70	19,77
151 LUGAR NUEVO DE FENOLLET	7,94	6,90	19,86	17,45	24,63	22,43
154 LLANERA DE RANES	7,38	6,44	17,58	15,47	21,70	19,77
157 LLOSA DE RANES	7,38	6,44	17,58	15,47	21,70	19,77
160 MANJEL	7,94	6,90	19,86	17,45	24,63	22,43
170 MOGENTE	7,94	6,90	19,86	17,45	24,63	22,43
174 MONTESA	7,94	6,90	19,86	17,45	24,63	22,43
180 NOVBLE	6,81	5,99	15,33	13,52	18,85	17,19
209 RAFELGUARAF	7,94	6,90	19,86	17,45	24,63	22,43
217 ROTGLA Y CORBERA	7,38	6,44	17,58	15,47	21,70	19,77
243 TORRELLA	7,38	6,44	17,58	15,47	21,70	19,77
251 VALLADA	7,94	6,90	19,86	17,45	24,63	22,43
253 VALLES	7,38	6,44	17,58	15,47	21,70	19,77
13 VALLES DE ALBAIDA						
3 ADZANETA DE ALBAIDA	7,38	6,44	17,58	15,47	21,70	19,77
4 AGULLENT	6,81	5,99	15,33	13,52	18,85	17,19
6 ALBAIDA	7,94	6,90	19,86	17,45	24,63	22,43
27 ALFARRASI	12,93	11,07	34,53	30,20	43,32	39,42
42 AYOLO DE MALFERIT	12,93	11,07	34,53	30,20	43,32	39,42
43 AYOLO DE RUGAT	7,94	6,90	19,86	17,45	24,63	22,43
47 BELGIDA	7,94	6,90	19,86	17,45	24,63	22,43
49 BELLUS	12,93	11,07	34,53	30,20	43,32	39,42
56 BENIATJAR	12,93	11,07	34,53	30,20	43,32	39,42
57 BENICOLET	7,38	6,44	17,58	15,47	21,70	19,77
62 BENIGANIM	12,93	11,07	34,53	30,20	43,32	39,42
68 BENISODA	6,81	5,99	15,33	13,52	18,85	17,19
69 BENISUERA	12,93	11,07	34,53	30,20	43,32	39,42
72 BOCAIRENTE	12,93	11,07	34,53	30,20	43,32	39,42
75 BUFALI	7,94	6,90	19,86	17,45	24,63	22,43
86 CARRICOLA	6,81	5,99	15,33	13,52	18,85	17,19
90 CASTELLON DE RUGAT	7,94	6,90	19,86	17,45	24,63	22,43
104 CUATRETONDA	12,93	11,07	34,53	30,20	43,32	39,42
124 FONTANARES	12,93	11,07	34,53	30,20	43,32	39,42
138 GUADASEQUIES	12,93	11,07	34,53	30,20	43,32	39,42
150 LUCHENTE	7,38	6,44	17,58	15,47	21,70	19,77
173 MONTABERNER	12,93	11,07	34,53	30,20	43,32	39,42
175 MONTICHELVO	7,94	6,90	19,86	17,45	24,63	22,43
183 OLLERIA	7,94	6,90	19,86	17,45	24,63	22,43
184 ONTENIENTE	7,94	6,90	19,86	17,45	24,63	22,43
185 OTOS	12,93	11,07	34,53	30,20	43,32	39,42
189 PALOMAR	7,94	6,90	19,86	17,45	24,63	22,43
196 PINET	7,38	6,44	17,58	15,47	21,70	19,77
200 PUERLA DEL DUC	12,93	11,07	34,53	30,20	43,32	39,42
210 RAFOL DE SALEM	7,94	6,90	19,86	17,45	24,63	22,43
219 RUGAT	12,93	11,07	34,53	30,20	43,32	39,42
221 SALEM	12,93	11,07	34,53	30,20	43,32	39,42
226 SEMPERE	12,93	11,07	34,53	30,20	43,32	39,42
240 TERRATEIG	7,38	6,44	17,58	15,47	21,70	19,77



Ámbito territorial	Opción G Pº Comb.	Opción H Pº Comb.	Opción I Pº Comb.	Opción J Pº Comb.
34 CAYILLAS DE ALBAIDA	15,35	13,90	15,69	14,20
54 CONARES	8,02	7,15	8,36	7,45
45 CUMPELA	12,01	10,20	12,35	10,50
50 CUTAR	6,68	6,12	7,02	6,42
53 ERICELIANA	10,63	8,86	10,97	9,10
62 IZNATE	5,99	5,41	6,33	5,71
66 MACHARAVIAYA	5,66	5,10	6,00	5,40
71 MOLINEJO	6,33	5,77	6,67	6,07
75 NERJA	9,96	8,16	10,30	8,46
79 PERIANA	12,65	11,22	12,99	11,52
52 KINCON DE LA VICTORIA	5,66	5,10	6,00	5,40
55 SALARES	12,05	11,22	12,99	11,52
86 SAYALONGA	7,68	6,79	8,02	7,09
87 SEDELLA	13,33	11,87	13,67	12,17
91 TERCIO	7,68	6,43	8,02	6,73
92 TITALAN	6,68	6,12	7,02	6,42
94 VELLIZ-MALDON	5,99	5,41	6,33	5,71
99 VINUFLA	8,70	7,80	9,04	8,10
50 MURCIA				
1 NOROESTE				
1 ABANILLA	23,98	22,08	24,64	22,67
20 FORTUNA	26,55	24,67	27,21	25,26
3 CENTRO				
4 ARBUJOLTE	16,22	14,68	16,88	15,27
18 CAMPOS DEL RIO	17,14	15,36	17,80	15,95
29 MULA	19,54	17,46	20,27	18,07
32 PELIGO	16,28	16,24	18,95	16,83
4 RIO SEGURA				
2 ABAPAN	28,23	26,02	28,81	26,57
5 ALCANTARILLA	17,59	15,98	18,17	16,53
7 ALBUJAS	17,91	17,59	20,09	18,14
9 ARCHENA	21,71	19,57	22,29	20,17
10 BENIEL	12,82	11,77	13,40	12,32
11 BLANCA	24,57	22,70	25,15	23,29
13 CALASPARRA	30,42	27,58	31,00	28,13
15 CIUTA	20,32	19,66	20,94	19,01
19 CIUTZA	30,09	26,93	30,63	27,46
25 LERDUI	20,16	18,46	20,44	19,01
27 MOLINA DE SEGURA	19,71	17,79	20,29	18,34
30 MUNCIA	18,15	17,00	18,14	17,55
31 OJOS	21,61	19,30	22,19	19,85
34 RICHES	21,42	20,91	21,00	21,46
38 TORRES DE COYLLAS ELASI	18,60	18,48	19,18	17,53
40 MULA	23,01	20,96	23,59	21,51
47 VILLANUEVA DEL RIO SEGURA	21,05	18,96	21,63	19,53
5 SUROESTE Y VALLE GUADALEM				
3 AGUILAS	12,66	11,29	13,24	11,84
6 ALCOI	15,02	13,79	15,60	14,34
8 ALHAMA DE MURCIA	14,70	13,76	15,28	13,31
23 LIBRILLA	14,28	12,63	14,86	13,18
24 LUKIA	16,38	14,45	16,95	15,00
26 MAZARRON	11,65	10,24	12,23	10,79
33 PORRICO-LUMBRERAS	16,08	14,11	16,66	14,66
39 TITIANA	14,36	12,97	14,94	13,52
6 CAMPO DE CARTAGENA				
16 CARTAGENA	9,34	8,58	9,92	9,23
21 FUENTE-ALAMO	13,69	12,60	14,27	13,35
35 SAN JAVIER	12,93	11,37	13,51	12,42
36 SAN PEDRO DEL PINATAR	12,58	11,50	13,16	12,05

Ámbito territorial	Opción G Pº Comb.	Opción H Pº Comb.	Opción I Pº Comb.	Opción J Pº Comb.
37 TORRE-PACHECO	11,52	10,60	12,10	11,15
41 UNION (LA)	6,20	7,71	8,86	8,26
35 LAS PALMAS				
1 GRAN CANARIA				
1 AGAETE	9,63	8,71	10,11	9,14
2 AGUIMES	9,63	8,71	10,11	9,14
5 ARIZONA	9,63	8,71	10,11	9,14
6 ARUCAS	9,63	8,71	10,11	9,14
8 FIRGAS	9,63	8,71	10,11	9,14
9 GALDAR	9,63	8,71	10,11	9,14
11 INGENTIO	9,63	8,71	10,11	9,14
12 MOGAN	9,63	8,71	10,11	9,14
13 NOYA	9,63	8,71	10,11	9,14
16 PALMAS DE GRAN CANARIA (ELASI)	9,63	8,71	10,11	9,14
19 SAN BARTOLOME DE TIRAJANA	9,63	8,71	10,11	9,14
20 SAN NICOLAS DE TOLENTINO	9,63	8,71	10,11	9,14
21 SANTA BRIGIDA	9,63	8,71	10,11	9,14
22 SANTA LUCIA	9,63	8,71	10,11	9,14
23 STA MARIA DE GUIA DE G CANAR	9,63	8,71	10,11	9,14
25 TEJEDA	9,63	8,71	10,11	9,14
26 TELDE	9,63	8,71	10,11	9,14
27 TERCI	9,63	8,71	10,11	9,14
31 VALSEGUICO DE GRAN CANARIA	9,63	8,71	10,11	9,14
32 VALDESUCO	9,63	8,71	10,11	9,14
33 VEGA DE SAN MATEO	9,63	8,71	10,11	9,14
38 STA-CRUZ TENERIFE				
1 NORTE DE TENERIFE				
10 BUCARVESTA DEL NORTE	9,63	8,71	10,11	9,14
15 GARAFONCO	9,63	8,71	10,11	9,14
16 GUANCHA (LA)	9,63	8,71	10,11	9,14
22 LUGO DE LOS VINOS	9,63	8,71	10,11	9,14
23 LAGUNA (LA)	9,63	8,71	10,11	9,14
25 MATANZA DE ACENTEJO (LA)	9,63	8,71	10,11	9,14
26 ORTAVA (LA)	9,63	8,71	10,11	9,14
28 PUERTO DE LA CRUZ	9,63	8,71	10,11	9,14
31 REALEJOS (LOS)	9,63	8,71	10,11	9,14
34 SAN JOAN DE LA RAMBLA	9,63	8,71	10,11	9,14
39 SANTA ROSA	9,63	8,71	10,11	9,14
41 SAJJAL	9,63	8,71	10,11	9,14
42 SAN JOSÉ (LOS)	9,63	8,71	10,11	9,14
43 TAGORONTE	9,63	8,71	10,11	9,14
44 YANDUI	9,63	8,71	10,11	9,14
46 TEGUESTE	9,63	8,71	10,11	9,14
51 VICTORIA DE ACENTEJO (LA)	9,63	8,71	10,11	9,14
2 SUR DE TENERIFE				
1 ADEJE	9,63	8,71	10,11	9,14
4 ARAFO	9,63	8,71	10,11	9,14
5 ARICO	9,63	8,71	10,11	9,14
6 ARONA	9,63	8,71	10,11	9,14
11 CANDELAERIA	9,63	8,71	10,11	9,14
12 FANSA	9,63	8,71	10,11	9,14
17 GRANADILLA DE ABONA	9,63	8,71	10,11	9,14
19 GUIA DE ISORA	9,63	8,71	10,11	9,14
20 GUIMAR	9,63	8,71	10,11	9,14
32 ROSARIO (EL)	9,63	8,71	10,11	9,14
35 SAN MIGUEL	9,63	8,71	10,11	9,14
58 SANTA CRUZ DE TENERIFE	9,63	8,71	10,11	9,14

Ambito territorial		Opción G P ^o Comb.	Opción H P ^o Comb.	Opción I P ^o Comb.	Opción J P ^o Comb.
168	NIREMAR	15,95	14,58	16,27	14,88
181	OLIVA	17,58	16,07	17,90	16,37
187	PALMA DE GANDIA	17,58	16,07	17,90	16,37
188	PALMERA	15,95	14,58	16,27	14,88
195	PILES	15,95	14,58	16,27	14,88
196	PIRIJES	17,58	16,07	17,90	16,37
208	RAFELOOPER	17,58	16,07	17,90	16,37
211	REAL DE GANDIA	15,95	14,58	16,27	14,88
218	ROTOVA	17,58	16,07	17,90	16,37
231	SINAT DE VALLDIGNA	15,95	14,58	16,27	14,88
238	TABELNES DE VALLDIGNA	14,20	12,99	14,52	13,29
255	VILLEALONGA	15,95	14,58	16,27	14,88
21	ENQUERA Y LA CANAL				
39	ARNA	19,29	17,62	19,61	17,92
71	BICDAP	25,17	22,97	25,49	23,27
73	BOLBAITE	22,20	20,27	22,52	20,57
107	CHILLA	22,20	20,27	22,52	20,57
110	ENQUERA	25,17	22,97	25,49	23,27
121	ESTURFEM	17,58	16,07	17,90	16,37
167	MILLARES	25,17	22,97	25,49	23,27
179	NAVARRÉS	25,17	22,97	25,49	23,27
206	QUESA	25,17	22,97	25,49	23,27
12	LA COSTERA DE JATIVA				
20	ALCUDIA DE CRESPIÑS	25,17	22,97	25,49	23,27
45	ARCHENA	22,20	20,27	22,52	20,57
81	CANALS	22,20	20,27	22,52	20,57
98	LEIDA	22,20	20,27	22,52	20,57
119	LLOVA	22,20	20,27	22,52	20,57
125	TIENDE LA HIGUERA	44,24	40,31	44,56	40,61
132	GENOVES	19,29	17,62	19,61	17,92
157	GRANJA DE LA COSTERA (LA)	22,20	20,27	22,52	20,57
145	JATIVA	22,20	20,27	22,52	20,57
151	LUGAR NUEVO DE FENOLLET	25,17	22,97	25,49	23,27
154	LLANERA DE CANES	22,20	20,27	22,52	20,57
157	LEUSA DE CANES	22,20	20,27	22,52	20,57
160	MANUEL	25,17	22,97	25,49	23,27
173	MOGENTE	25,17	22,97	25,49	23,27
174	MONTESA	25,17	22,97	25,49	23,27
180	NOVELÉ	19,29	17,62	19,61	17,92
209	RAFELOGARAF	25,17	22,97	25,49	23,27

Ambito territorial		Opción G P ^o Comb.	Opción H P ^o Comb.	Opción I P ^o Comb.	Opción J P ^o Comb.
217	ROFOCA Y CORBERA	22,20	20,27	22,52	20,57
243	TORRELLA	22,20	20,27	22,52	20,57
251	VALLADA	25,17	22,97	25,49	23,27
253	VALLÉS	22,20	20,27	22,52	20,57
13	VALLÉS DE ALBAIDA				
3	AZANCA DE ALBAIDA	22,20	20,27	22,52	20,57
4	AGULENT	19,29	17,62	19,61	17,92
6	ALBAIDA	25,17	22,97	25,49	23,27
27	ALFAFASSA	44,24	40,31	44,56	40,61
42	AYELO DE MALFERIT	44,24	40,31	44,56	40,61
43	AYELO DE RUGAT	25,17	22,97	25,49	23,27
47	BELCIDA	25,17	22,97	25,49	23,27
49	BELLUS	44,24	40,31	44,56	40,61
56	BENIATJAR	44,24	40,31	44,56	40,61
57	BENICOLEY	22,20	20,27	22,52	20,57
62	BENIGANIM	44,24	40,31	44,56	40,61
68	BENISUDA	19,29	17,62	19,61	17,92
69	BENISUERA	44,24	40,31	44,56	40,61
72	BODALENTE	44,24	40,31	44,56	40,61
75	BUFALI	25,17	22,97	25,49	23,27
86	CARRICOLA	19,29	17,62	19,61	17,92
90	CASTELLÓN DE RUGAT	25,17	22,97	25,49	23,27
104	CUATRETONDA	44,24	40,31	44,56	40,61
124	FONTANARES	44,24	40,31	44,56	40,61
138	GUADASEQUIES	44,24	40,31	44,56	40,61
150	LUCHENTE	22,20	20,27	22,52	20,57
173	MONTABERNER	44,24	40,31	44,56	40,61
175	MONTICHLVD	25,17	22,97	25,49	23,27
183	OLLERIA	25,17	22,97	25,49	23,27
184	ONTIENENTE	25,17	22,97	25,49	23,27
185	OTIS	44,24	40,31	44,56	40,61
189	PALOMAR	25,17	22,97	25,49	23,27
196	PINET	22,20	20,27	22,52	20,57
200	PUEBLA DEL DUC	44,24	40,31	44,56	40,61
210	RAFOL DE SALEM	25,17	22,97	25,49	23,27
219	RUGAT	44,24	40,31	44,56	40,61
221	SALEM	44,24	40,31	44,56	40,61
226	SENPERE	44,24	40,31	44,56	40,61
240	TERRATEIG	22,20	20,27	22,52	20,57

TARIFA DE PRIMAS COMERCIALES DEL SEGURO:

Mandarina

(Tasas por cada 100 pesetas de capital asegurado)

Plan 1988

Ambito territorial	Opción A	Opción B	Opción C	Opción D	Opción E	Opción F
	P ^o Comb.	P ^o Comb.	P ^o Comb.	P ^o Comb.	P ^o Comb.	P ^o Comb.
03 ALICANTE						
1 VINALOPO						
2 AGOST	6,16	5,26	8,54	7,36	12,14	10,67
19 ASPE	5,95	5,09	7,97	6,91	11,07	9,73
21 BANERES	8,45	7,03	14,09	11,99	22,79	19,93
93 NOVELDA	5,95	5,09	7,97	6,91	11,07	9,73
104 PETREL	6,16	5,26	8,54	7,36	12,14	10,67
2 MONTANA						
27 BENTARDA	5,95	5,09	7,97	6,91	11,07	9,73
37 BENIMANTELL	5,95	5,09	7,97	6,91	11,07	9,73
67 FACHECA	8,45	7,03	14,09	11,99	22,79	19,93
75 CUADALEST	5,95	5,09	7,97	6,91	11,07	9,73
3 MARGUESADO						
1 ABSUSIA	5,44	4,71	6,77	5,90	8,78	7,73
6 ALCALALI	5,95	5,09	7,97	6,91	11,07	9,73
26 BENIARBEIG	5,76	4,94	7,53	6,53	10,22	9,00
29 BENICHEMLA	6,16	5,26	8,54	7,36	12,14	10,67
30 BENIOCLEIG	5,76	4,94	7,53	6,53	10,22	9,00
40 BENIMELI	5,76	4,94	7,53	6,53	10,22	9,00
41 BENISA	5,58	4,81	7,12	6,18	9,45	8,32
42 BENIFACHELL	5,58	4,81	7,12	6,18	9,45	8,32
47 CALPE	8,45	7,03	14,09	11,99	22,79	19,93
63 DENIA	5,58	4,81	7,12	6,18	9,45	8,32
71 GATA DE GORGOS	5,58	4,81	7,12	6,18	9,45	8,32
81 JALON	5,95	5,09	7,97	6,91	11,07	9,73
82 JAVEA	5,58	4,81	7,12	6,18	9,45	8,32
85 LLIBER	5,95	5,09	7,97	6,91	11,07	9,73
87 MIRAFLOD	5,76	4,94	7,53	6,53	10,22	9,00
91 MURLA	6,16	5,26	8,54	7,36	12,14	10,67
95 ONDARA	5,76	4,94	7,53	6,53	10,22	9,00
97 ORBA	5,44	4,71	6,77	5,90	8,78	7,73
100 PARCENT	5,95	5,09	7,97	6,91	11,07	9,73
101 PEUREGUER	5,76	4,94	7,53	6,53	10,22	9,00
102 PEGO	5,58	4,81	7,12	6,18	9,45	8,32
110 RAFOL DE ALMUNIA	5,76	4,94	7,53	6,53	10,22	9,00
115 SAGRA	5,58	4,81	7,12	6,18	9,45	8,32
117 SANET Y NEGRALS	5,76	4,94	7,53	6,53	10,22	9,00
125 SENIJA	8,45	7,03	14,09	11,99	22,79	19,93
126 SETLA Y MIRARROSA	5,76	4,94	7,53	6,53	10,22	9,00
128 TEULADA	5,44	4,71	6,77	5,90	8,78	7,73
131 TORMOS	5,58	4,81	7,12	6,18	9,45	8,32
135 VALL DE EBO	8,45	7,03	14,09	11,99	22,79	19,93
136 VALL DE GALLINERA	5,76	4,94	7,53	6,53	10,22	9,00
137 VALL DE LAGUART	5,44	4,71	6,77	5,90	8,78	7,73
138 VERGEL	5,76	4,94	7,53	6,53	10,22	9,00
4 CENTRAL						
4 AGUAS DE BUSOT	5,76	4,94	7,53	6,53	10,22	9,00
11 ALFAZ DEL PI	5,44	4,71	6,77	5,90	8,78	7,73
14 ALICANTE	5,44	4,71	6,77	5,90	8,78	7,73
18 ALTEA	5,44	4,71	6,77	5,90	8,78	7,73
31 BENIDORM	5,44	4,71	6,77	5,90	8,78	7,73
45 BOLULLA	5,76	4,94	7,53	6,53	10,22	9,00
46 BUSOT	5,76	4,94	7,53	6,53	10,22	9,00
48 CALLOSA DE ENSARRIA	5,44	4,71	6,77	5,90	8,78	7,73
50 CAMPELLO	5,44	4,71	6,77	5,90	8,78	7,73
69 FINESTRAT	5,44	4,71	6,77	5,90	8,78	7,73
83 JIJONA	6,16	5,26	8,54	7,36	12,14	10,67
90 MUCHAMIEL	5,44	4,71	6,77	5,90	8,78	7,73
94 NUCIA ILAI	5,44	4,71	6,77	5,90	8,78	7,73
98 ORCHETA	5,58	4,81	7,12	6,18	9,45	8,32
107 POLOP DE LA MARINA	5,44	4,71	6,77	5,90	8,78	7,73
112 RELLEU	6,16	5,26	8,54	7,36	12,14	10,67
119 SAN JUAN DE ALICANTE	5,44	4,71	6,77	5,90	8,78	7,73
122 SAN VICENTE DEL RASPEIG	5,44	4,71	6,77	5,90	8,78	7,73
124 SELLA	6,16	5,26	8,54	7,36	12,14	10,67
127 TARBENA	5,95	5,09	7,97	6,91	11,07	9,73
139 VILLAJCYOSA	5,44	4,71	6,77	5,90	8,78	7,73
5 MERIDIONAL						
5 ALBATERA	5,58	4,81	7,12	6,18	9,45	8,32
12 ALGORFA	5,58	4,81	7,12	6,18	9,45	8,32
15 ALMORADI	5,58	4,81	7,12	6,18	9,45	8,32
24 BENEJUZAR	5,76	4,94	7,53	6,53	10,22	9,00

Ambito territorial	Opción A	Opción B	Opción C	Opción D	Opción E	Opción F
	P ^o Comb.	P ^o Comb.	P ^o Comb.	P ^o Comb.	P ^o Comb.	P ^o Comb.
25 BENFERRI	5,44	4,71	6,77	5,90	8,78	7,73
34 BENIJDAR	5,58	4,81	7,12	6,18	9,45	8,32
44 BIGASTRO	5,76	4,94	7,53	6,53	10,22	9,00
49 CALLOSA DE SEGURA	5,58	4,81	7,12	6,18	9,45	8,32
55 CATRAL	5,95	5,09	7,97	6,91	11,07	9,73
58 COX	5,58	4,81	7,12	6,18	9,45	8,32
59 CREVILLENZE	5,58	4,81	7,12	6,18	9,45	8,32
61 DAYA NUEVA	5,76	4,94	7,53	6,53	10,22	9,00
62 DAYA VIEJA	5,76	4,94	7,53	6,53	10,22	9,00
64 DOLORES	5,95	5,09	7,97	6,91	11,07	9,73
65 ELCHE	5,58	4,81	7,12	6,18	9,45	8,32
70 FORMENTERA DE SEGURA	5,58	4,81	7,12	6,18	9,45	8,32
74 GRANJA DE ROCAMORA	5,58	4,81	7,12	6,18	9,45	8,32
76 GUARDAMAR DEL SEGURA	5,44	4,71	6,77	5,90	8,78	7,73
80 JACARILLA	5,76	4,94	7,53	6,53	10,22	9,00
99 ORIHUELA	5,58	4,81	7,12	6,18	9,45	8,32
108 PUEBLA DE ROCAMORA	8,45	7,03	14,09	11,99	22,79	19,93
109 RAFAL	5,76	4,94	7,53	6,53	10,22	9,00
111 REDOVAN	5,58	4,81	7,12	6,18	9,45	8,32
113 ROJALES	5,58	4,81	7,12	6,18	9,45	8,32
118 SAN FULGENCIO	5,58	4,81	7,12	6,18	9,45	8,32
120 SAN MIGUEL DE SALINAS	5,44	4,71	6,77	5,90	8,78	7,73
121 SANTA POLA	5,58	4,81	7,12	6,18	9,45	8,32
133 TORREVIEJA	5,44	4,71	6,77	5,90	8,78	7,73
141 PILAR DE LA HORADADA	5,44	4,71	6,77	5,90	8,78	7,73

04 ALMERIA

2 ALTO ALHAZORA

4 ALBANCHEZ	5,71	4,64	7,44	6,49	9,11	8,05
6 ALBOX	7,56	5,90	9,27	7,72	12,31	10,68
8 ALCONTAR	9,80	6,24	13,85	10,49	18,89	15,52
17 ARDOLEAS	5,92	4,64	7,31	6,13	8,96	7,72
18 ARMUNA DE ALMANZORA	5,45	4,51	6,83	6,00	8,48	7,58
19 BACARES	10,60	6,58	14,63	10,81	20,29	16,53
21 BAYARQUE	6,54	4,98	8,61	7,17	11,66	10,17
31 CANTORIA	5,45	4,51	6,83	6,00	8,48	7,58
34 COBOAR	6,87	5,19	9,28	7,72	11,62	10,01
36 CERCOS	7,59	5,54	10,35	8,43	13,39	11,40
44 FINES	5,58	4,64	7,33	6,49	8,98	8,05
56 LAROYA	7,70	5,54	10,42	8,43	13,48	11,40
58 LIJAR	6,20	4,77	8,27	6,96	10,29	8,89
61 LUCAR	7,56	5,90	9,96	8,40	12,32	10,68
62 MACAEL	6,42	4,98	8,48	7,17	10,84	9,45
69 OLULA DEL RIO	5,71	4,64	7,44	6,49	9,11	8,05
70 ORIA	8,67	6,24	11,05	8,76	15,44	13,12
72 PARTALOA	6,68	5,20	8,40	7,05	10,75	9,32
76 PUCHENA	5,57	4,51	6,96	6,00	8,60	7,58
83 SERON	8,53	6,03	11,93	9,58	15,64	13,25
84 SIERRA	7,49	5,33	10,24	8,22	13,88	11,89
85 SOMONTIN	7,21	5,54	9,62	8,07	11,97	10,34
87 SUFLE	6,54	4,98	8,61	7,17	11,66	10,17
89 TABERNO	7,70	5,90	9,75	8,07	13,48	11,74
92 TIJOLA	7,21	5,54	9,62	8,07	11,97	10,34
96 URRACAL	7,21	5,54	9,62	8,07	11,97	10,34
103 ZUKGENA	5,92	4,64	7,31	6,13	8,96	7,72

3 BAJO ALMANZORA

16 ANTAS	5,35	4,53	6,76	6,02	7,70	6,88
22 BEDAR	5,02	4,19	6,06	5,33	7,00	6,18
35 CUEVAS DE ALMANZORA	6,35	4,88	9,10	7,77	10,80	9,35
48 GALLARDOS (LOS)	5,02	4,19	5,72	4,97	6,64	5,81
49 GARRUCHA	4,78	4,19	4,84	4,32	4,99	4,41
53 HUERCAL-OVERA	8,47	5,92	13,23	10,85	16,97	14,53
64 MOJACAR	5,02	4,19	5,72	4,97	7,00	6,18
75 PULPI	5,59	4,53	6,62	5,67	8,29	7,23
93 TURRE	5,80	4,53	6,83	5,67	9,20	7,95
100 VERA	5,19	4,53	5,92	5,32	6,81	6,16

4 RIO NACIMIENTO

5 ALBOLODUI	7,42	4,51	9,46	6,70	13,22	10,41
10 ALHABIA	5,35	4,17	6,75	5,66	8,41	7,24
15 ALSODUX	5,87	4,30	7,23	5,79	8,90	7,37
50 GERGAL	8,87	6,03	12,27	9,58	17,36	14,84
65 NACIMIENTO	7,49	5,33	9,88	7,96	12,94	10,05
80 SANTA CRUZ	6,52	4,51	8,24	6,34	10,61	8,63

5 CAMPO TABERNAS

9 ALCUDIA DE MONTEAGUDO	8,30	6,02	11,72	9,57	15,45	13,24
26 BENITAGLA	7,97	5,66	10,70	8,55	14,44	12,22
27 BENIZALON	7,25	5,32	9,67	7,85	12,71	10,86
33 CASTRO DE FILABRES	9,24	6,15	13,30	10,40	18,36	15,46
59 LUBRIN	5,99	4,76	7,72	6,61	9,39	7,17

Ambito territorial		Opción A P ^o Comb.	Opción B P ^o Comb.	Opción C P ^o Comb.	Opción D P ^o Comb.	Opción E P ^o Co.ab.	Opción F P ^o Comb.
60	LUCAINENA DE LAS TORRES	6,04	4,63	7,08	5,77	8,72	7,33
68	OLULA DE CASTRO	9,24	6,15	13,30	10,40	18,36	15,46
82	SEÑES	8,44	5,81	12,53	10,05	17,61	15,14
86	SORBAS	5,58	4,63	6,63	5,77	9,28	7,33
89	TABERNAS	6,34	4,76	8,06	6,61	10,43	8,89
90	TAMAL	8,31	5,66	11,36	8,98	14,42	11,86
94	TURRILLAS	6,41	4,63	7,77	6,12	9,44	7,70
95	ULEILA DEL CAMPO	6,41	4,98	8,13	6,82	9,80	8,38
97	VELEFIQUE	9,24	6,15	13,30	10,40	19,04	16,15
6 ALTO ANDARAX							
7	ALCOLEA	6,54	4,98	7,92	6,47	10,97	9,45
11	ALHAMA DE ALMERIA	5,59	4,64	7,00	6,13	7,93	7,00
12	ALICUN	5,59	4,64	7,00	6,13	7,93	7,00
14	ALMOGITA	6,55	4,86	7,93	6,34	9,59	7,90
20	BAYARCAL	11,13	6,72	15,79	11,64	22,10	18,04
23	BEIRES	8,54	5,33	12,27	9,25	18,72	15,73
28	BENTARIQUE	6,76	5,20	8,15	6,70	9,77	8,25
30	CANJAYAR	7,49	4,98	9,88	7,51	13,63	11,21
46	FONDOJN	8,40	5,54	11,79	9,11	16,22	13,49
51	HUECIJA	5,59	4,64	7,00	6,13	8,64	7,72
54	ILLAR	5,73	4,64	7,13	6,13	9,48	8,42
55	INSTINCION	6,26	4,86	7,63	6,34	9,99	8,61
57	LAUJAR DE ANDARAX	8,67	5,67	12,07	9,25	17,15	14,31
67	DHAYES	8,99	5,54	13,73	10,50	20,14	16,94
71	PADULES	6,26	4,86	7,63	6,34	9,30	7,90
73	PATERNA DEL RIO	11,13	6,72	15,46	11,31	21,76	17,70
77	RAGOL	6,67	4,62	9,06	7,17	13,54	11,59
91	TERQUE	5,38	4,30	6,78	5,79	9,14	8,08
7 CAMPO DALIAS							
3	AORA	4,95	4,36	5,31	4,80	6,22	5,63
25	BENINAR	5,98	5,05	7,37	6,53	9,03	8,09
29	BERJA	5,78	4,83	6,83	5,98	7,77	6,82
38	DALIAS	5,65	4,70	6,70	5,84	8,35	7,40
39	DARRICAL	6,33	5,39	7,73	6,89	9,37	8,44
41	ENIX	5,65	4,70	6,70	5,84	7,64	6,69
43	FELIX	5,86	4,70	7,25	6,19	8,90	7,77
79	ROQUETAS DE MAR	4,95	4,36	5,01	4,49	5,16	4,58
102	VICAR	4,95	4,36	5,31	4,80	6,22	5,63
104	EL EGIDO	5,65	4,70	6,61	5,75	8,35	7,40
105	LA MOJONERA	5,86	4,70	7,16	6,10	8,90	7,77
8 CAMPO NIJAR Y BAJO ANDARA							
13	ALMERIA	6,04	4,77	6,72	5,56	7,68	6,40
24	BENAHADUX	5,59	4,77	5,93	5,20	6,67	6,04
32	CARBONERAS	5,26	4,43	5,96	5,21	6,88	6,05
47	GAOR	5,83	4,77	6,17	5,20	7,11	6,04
52	HUERCAL DE ALMERIA	5,02	4,43	5,37	4,80	5,94	5,36
66	NIJAR	5,62	4,56	6,30	5,35	7,24	6,19
74	PECHINA	6,18	4,90	6,86	5,70	8,52	7,25
78	RIJJA	6,34	4,90	7,02	5,70	8,65	7,25
81	SANTA FE DE MONDUJAR	5,59	4,77	5,93	5,20	6,87	6,04
101	VIATOR	5,38	4,56	5,72	4,99	6,65	5,83
06 BADAJOZ							
2 MERIDA							
4	ALANGE	9,42	6,51	12,15	9,39	16,57	13,80
9	ALJUCEN	8,57	6,44	11,32	9,32	14,37	12,33
12	ARROYO DE SAN SERVAN	9,61	7,22	13,70	11,46	18,13	15,64
25	CALAMONTE	8,70	6,39	11,48	9,28	15,89	13,68
31	CARMONITA	8,49	6,39	11,25	9,28	14,30	12,28
32	CARRASCALEJO (EL)	8,57	6,44	11,32	9,32	14,37	12,33
38	COROSILLA DE LACARA	8,42	6,39	11,19	9,28	14,25	12,28
43	DON ALVARO	8,76	6,44	12,21	10,02	15,95	13,72
46	ESPARRAGALEJO	8,84	6,51	11,59	9,39	15,32	13,10
58	GARROVILLA (LA)	9,54	7,22	13,64	11,46	18,06	15,84
72	LODOJN	10,36	8,12	15,80	13,73	20,18	18,07
83	MERIDA	8,42	6,39	11,19	9,28	14,25	12,28
84	MIRANDILLA	8,57	6,44	11,32	9,32	14,37	12,33
88	MONTIJO	10,36	8,12	15,80	13,73	20,18	18,07
90	NAYA DE SANTIAGO (LA)	8,36	6,39	11,14	9,28	14,17	12,28
94	OLIVA DE MERIDA	10,10	7,22	14,12	11,46	19,25	16,55
103	PUEBLA DE LA CALZADA	10,30	8,12	15,74	13,73	20,13	18,07
119	SAN PEDRO DE MERIDA	8,07	6,44	10,82	9,32	14,59	13,03
132	TORREMAYOR	10,44	8,12	15,87	13,73	20,25	18,07
133	TORREMEGIA	8,84	6,51	11,59	9,39	16,62	13,80
135	TRUJILLANOS	8,07	6,44	10,82	9,32	14,59	13,03
145	VALVERDE DE MERIDA	8,78	6,44	11,53	9,32	15,27	13,03
151	VILLAGONZALO	8,78	6,44	12,21	10,02	16,66	14,42
162	ZARZA DE ALANGE	8,70	6,39	12,84	10,67	17,23	15,06

Ambito territorial	Opción A	Opción B	Opción C	Opción D	Opción E	Opción F
	P ^o Comb.	P ^o Comb.	P ^o Comb.	P ^o Comb.	P ^o Comb.	P ^o Comb.
6 BADAJOZ						
5 ALBUERA (LA)	8,91	6,51	11,67	9,39	15,39	13,10
10 ALMENDRAL	9,47	7,07	12,89	10,64	16,62	14,32
15 BADAJOZ	8,19	6,51	10,94	9,39	14,71	13,10
40 CORTE DE PELEAS	9,05	6,72	11,80	9,60	15,53	13,29
45 ENTRIN BAJO	8,84	6,51	11,59	9,39	15,32	13,10
92 NOGALES	9,12	6,72	12,55	10,30	16,29	14,00
128 TALAVERA LA REAL	9,94	7,77	14,05	12,02	17,76	15,67
131 TORRE DE MIGUEL SESERO	8,91	6,51	11,67	9,39	15,39	13,10
9 OLIVENZA						
7 ALCONCHEL	8,70	6,51	11,11	9,04	13,46	11,34
42 CHELES	7,95	6,39	10,01	8,58	12,37	10,86
66 HIGUERA DE VARGAS	9,42	6,51	12,15	9,39	15,87	13,10
95 OLIVENZA	8,45	6,51	10,87	9,04	13,21	11,34
129 TALIGA	9,42	6,51	12,15	9,39	15,18	12,40
143 VALVERDE DE LEGANES	8,91	6,51	11,32	9,04	13,67	11,34
154 VILLANUEVA DEL FRESNO	8,57	6,39	10,99	8,94	14,02	11,91
07 BALEARES						
1 IBIZA						
24 FORMENTERA	7,32	5,94	7,25	6,31	9,23	7,74
26 IBIZA	7,32	5,94	7,25	6,31	9,23	7,74
46 SAN ANTONIO ABAD	7,32	5,94	7,25	6,31	9,23	7,74
48 SAN JOSE	7,32	5,94	7,25	6,31	9,23	7,74
50 SAN JUAN BAUTISTA	7,32	5,94	7,25	6,31	9,23	7,74
54 SANTA EULALIA DEL RIO	7,32	5,94	7,25	6,31	9,23	7,74
2 MALLORCA						
1 ALARO	7,35	5,97	7,28	6,34	9,26	7,77
3 ALCUDIA	7,35	5,97	7,28	6,34	9,26	7,77
4 ALGAIDA	7,35	5,97	7,28	6,34	9,26	7,77
5 ANDRAITX	7,35	5,97	7,28	6,34	9,26	7,77
6 ARTA	7,35	5,97	7,28	6,34	9,26	7,77
7 BANALBUFAR	7,35	5,97	7,28	6,34	9,26	7,77
8 BINISALEM	7,35	5,97	7,28	6,34	9,26	7,77
9 BUGER	7,35	5,97	7,28	6,34	9,26	7,77
10 BURGOLA	7,35	5,97	7,28	6,34	9,26	7,77
11 CALVIA	7,35	5,97	7,28	6,34	9,26	7,77
12 CAMPANET	7,35	5,97	7,28	6,34	9,26	7,77
13 CAMPOS DEL PUERTO	7,35	5,97	7,28	6,34	9,26	7,77
14 CAPDEFERA	7,35	5,97	7,28	6,34	9,26	7,77
16 CONSELL	7,35	5,97	7,28	6,34	9,26	7,77
17 COSTITX	7,35	5,97	7,28	6,34	9,26	7,77
18 DEYA	7,35	5,97	7,28	6,34	9,26	7,77
19 ESCORCA	7,35	5,97	7,28	6,34	9,26	7,77
20 ESPORLAS	7,35	5,97	7,28	6,34	9,26	7,77
21 ESTELLENCHA	7,35	5,97	7,29	6,34	9,26	7,77
22 FELANITX	7,35	5,97	7,28	6,34	9,26	7,77
25 FORMALUTX	7,35	5,97	7,28	6,34	9,26	7,77
27 INCA	7,35	5,97	7,28	6,34	9,26	7,77
28 LLORET DE VISTA ALEGRE	7,35	5,97	7,28	6,34	9,26	7,77
29 LLOSETA	7,35	5,97	7,28	6,34	9,26	7,77
30 LLUBI	7,35	5,97	7,28	6,34	9,26	7,77
31 LLUCHMAYOR	7,35	5,97	7,28	6,34	9,26	7,77
33 MANACOR	7,35	5,97	7,28	6,34	9,26	7,77
34 MANCOR DEL VALLE	7,35	5,97	7,28	6,34	9,26	7,77
35 MARIA DE LA SALUD	7,35	5,97	7,28	6,34	9,26	7,77
36 MARRATXI	7,35	5,97	7,28	6,34	9,26	7,77
38 MONTUJRI	7,35	5,97	7,20	6,34	9,26	7,77
39 MURO	7,35	5,97	7,28	6,34	9,26	7,77
40 PALMA	7,35	5,97	7,28	6,34	9,26	7,77
41 PETRA	7,35	5,97	7,28	6,34	9,26	7,77
42 POLLENSA	7,35	5,97	7,28	6,34	9,26	7,77
43 PORRERAS	7,35	5,97	7,28	6,34	9,26	7,77
44 PUEBLA (LA)	7,35	5,97	7,28	6,34	9,26	7,77
45 PUIGPONENT	7,35	5,97	7,29	6,34	9,26	7,77
47 SANCELLES	7,35	5,97	7,29	6,34	9,26	7,77
49 SAN JUAN	7,35	5,97	7,29	6,34	9,26	7,77
51 SAN LORENZO DEL CARDESSAR	7,35	5,97	7,28	6,34	9,26	7,77
53 SANTA EUGENIA	7,35	5,97	7,28	6,34	9,26	7,77
55 SANTA MARGARITA	7,35	5,97	7,28	6,34	9,26	7,77
56 SANTA MARIA DEL CANI	7,35	5,97	7,28	6,34	9,26	7,77
57 SANTIANY	7,35	5,97	7,28	6,34	9,26	7,77
58 SELVA	7,35	5,97	7,28	6,34	9,26	7,77
59 SES SALINES	7,35	5,97	7,28	6,34	9,26	7,77
60 SINUE	7,35	5,97	7,28	6,34	9,26	7,77
61 SOLLER	7,35	5,97	7,28	6,34	9,26	7,77
62 SOB SERVEGA	7,35	5,97	7,28	6,34	9,26	7,77
63 VALLDEMOZA	7,35	5,97	7,28	6,34	9,26	7,77
65 VILLAFRANCA DE BOMANY	7,35	5,97	7,28	6,34	9,26	7,77

Ambito territorial	Opción A	Opción B	Opción C	Opción D	Opción E	Opción F
	P ^o Comb.	P ^o Comb.	P ^o Comb.	P ^o Comb.	P ^o Comb.	P ^o Comb.
3 MENDOCIA						
2 ALAYOR	7,39	6,01	7,32	6,38	9,30	7,81
15 CIUDADELA	7,39	6,01	7,32	6,38	9,30	7,81
23 FERRERIAS	7,39	6,01	7,32	6,38	9,30	7,81
32 MAHON	7,39	6,01	7,32	6,38	9,30	7,81
37 MERCADAL	7,39	6,01	7,32	6,38	9,30	7,81
52 SAN LUIS	7,39	6,01	7,32	6,38	9,30	7,81
64 VILLACARLOS	7,39	6,01	7,32	6,38	9,30	7,81
10 CACERES						
1 CACERES						
10 ALCUESCAR	11,02	7,43	15,05	11,67	19,42	16,04
45 CANAVERAL	9,23	6,72	12,64	10,30	14,68	12,24
56 CASAS DE MILLAN	9,12	6,72	11,86	9,60	13,53	11,18
126 MONTANHEZ	11,03	6,72	15,05	10,99	19,44	15,39
198 VALDEFUENTES	11,70	7,43	15,74	11,67	20,09	16,04
10 CORIA						
3 ACEBO	14,06	7,77	19,29	13,40	26,23	20,47
11 CADIZ						
1 CAMPIRA DE CADIZ						
3 ALGAR	6,19	4,74	8,26	6,95	10,62	9,23
6 ARCOS DE LA FRONTERA	6,21	4,77	7,56	6,25	9,94	8,52
10 BORNOS	6,20	5,10	8,27	7,28	10,64	9,56
17 ESPERA	6,20	5,10	8,27	7,28	11,34	10,27
20 JEREZ DE LA FRONTERA	6,20	5,10	8,27	7,28	10,64	9,56
27 PUERTO DE SANTA MARIA (EL)	5,24	4,42	5,94	5,21	6,86	6,05
37 TREBUJENA	5,94	5,10	8,01	7,28	10,39	9,56
41 VILLAMARTIN	6,20	5,10	8,95	7,98	12,04	10,96
2 COSTA NOROESTE DE CADIZ						
12 CADIZ	5,24	4,42	5,58	4,85	6,17	5,34
14 CONIL	6,20	4,77	6,88	5,56	9,23	7,83
15 CHICLANA DE LA FRONTERA	5,86	4,77	7,25	6,25	9,61	8,52
16 CHIPIONA	5,60	4,77	8,38	7,66	10,75	9,95
30 ROTA	5,24	4,42	6,65	5,91	8,29	7,49
31 SAN FERNANDO	5,24	4,42	5,94	5,21	6,86	6,05
32 SANLUCAR DE BARRAMEDA	5,60	4,77	8,38	7,66	10,75	9,95
3 SIERRA DE CADIZ						
2 ALCALA DEL VALLE	11,45	6,84	15,40	11,08	21,08	16,77
5 ALGODONALES	9,42	6,84	13,50	11,08	16,49	14,03
9 BENAGUAZ	8,40	5,81	11,13	8,67	14,13	11,63
11 BOSQUE (EL)	8,54	5,10	9,29	7,98	11,66	10,27
18 GASTOR (EL)	9,45	6,50	13,50	10,72	16,52	13,71
19 GRAZALEMA	8,73	6,15	11,48	9,02	14,48	11,98
24 OLVERA	11,45	6,84	15,40	11,08	19,76	15,39
26 PRADO DEL REY	7,02	5,10	9,78	7,98	12,13	10,27
29 PUERTO SERRANO	8,26	6,50	12,35	10,72	15,38	13,71
34 SETENIL	11,45	6,84	15,40	11,08	21,08	16,77
36 TORRE ALHAQUIME	11,45	6,84	15,40	11,08	21,08	16,77
38 UBRIQUE	9,08	6,50	11,80	9,36	14,11	11,62
40 VILLALUENGA DEL ROSARIO	8,07	5,10	10,80	7,98	13,85	10,96
42 ZAMARA	9,08	6,84	13,16	11,08	16,17	14,03
4 DE LA JANDA						
1 ALCALA DE LOS GAZULES	6,54	5,10	7,90	6,59	9,57	8,14
7 BARBATE DE FRANCO	5,50	4,42	6,19	5,21	7,84	6,75
23 MEDINA-SIDONIA	5,94	4,77	6,63	5,56	8,26	7,11
25 PATERNA DE RIVERA	5,24	4,42	5,94	5,21	7,58	6,75
28 PUERTO REAL	5,50	4,42	6,89	5,91	8,55	7,49
39 VEJER DE LA FRONTERA	6,20	4,77	6,88	5,56	8,51	7,11
5 CAMPO DE GIBRALTAR						
4 ALGECIRAS	5,51	4,69	5,85	5,12	6,44	5,61
8 BARRIOS (LOS)	6,47	4,69	7,14	5,48	8,78	7,02
13 CASTELLAR DE LA FRONTERA	6,12	4,69	6,80	5,48	8,45	7,02
21 JIMENA DE LA FRONTERA	6,81	5,01	8,16	6,51	9,84	8,07
22 LINEA ELAI	5,51	4,69	5,85	5,12	6,44	5,61
33 SAN ROQUE	5,51	4,69	5,85	5,12	6,44	5,61
35 TARIFA	5,51	4,69	5,85	5,12	6,79	5,96
12 CASTELLON						
2 BAJO MAESTRAZGO						
44 CERVERA DEL MAESTRE	9,47	7,94	15,12	12,93	23,87	20,89
101 SAN RAFAEL DEL RIO	6,97	6,00	9,00	7,85	12,15	10,69
121 TRAIQUERA	6,97	6,00	9,00	7,85	12,15	10,69
3 LLANOS CENTRALES						
29 BENLLOCH	7,45	6,39	10,17	8,80	14,33	12,58
49 COSTUR	9,51	7,98	15,16	12,97	23,91	20,93
94 PUEBLA-TORNESA	7,45	6,39	10,17	8,80	14,33	12,58
122 USERAS	9,51	7,98	15,16	12,97	23,91	20,93

Ambito territorial	Opción A P ^o Comb.	Opción B P ^o Comb.	Opción C P ^o Comb.	Opción D P ^o Comb.	Opción E P ^o Comb.	Opción F P ^o Comb.
124 VALL DE ALBA	9,51	7,98	15,16	12,97	23,91	20,93
128 VILLAFAMES	6,04	5,76	8,19	7,16	10,57	9,32
132 VILLANUEVA DE ALCOLEA	7,45	6,39	10,17	8,80	14,33	12,58
4 PERACLOSOSA						
5 ALCORA	7,31	6,25	10,03	8,66	14,19	12,44
60 FIGUEROLES	9,37	7,84	15,02	12,83	23,77	20,79
5 LITORAL NORTE						
4 ALCALA DE CHIVERT	16,54	14,47	18,32	16,15	20,88	18,49
27 BENICARLO	16,54	14,47	18,32	16,15	20,88	18,49
34 CALIG	16,72	14,60	18,73	16,50	21,65	19,17
89 PENISCOLA	16,54	14,47	18,32	16,15	20,88	18,49
99 SAN JORGE	16,72	14,60	18,73	16,50	21,65	19,17
102 SANTA MAGDALENA DE PULPIS	16,72	14,60	18,73	16,50	21,65	19,17
138 VINARÓZ	16,54	14,47	18,32	16,15	20,88	18,49
6 LA PLANA						
7 ALFONDEGUILLA	6,50	5,62	8,05	7,02	10,43	9,18
9 ALMAZORA	6,68	5,75	8,46	7,37	11,20	9,86
11 ALMENARA	6,50	5,62	8,05	7,02	10,43	9,18
15 ARCELITA	6,50	5,62	8,05	7,02	10,43	9,18
16 ARTANA	6,50	5,62	8,05	7,02	10,43	9,18
21 BECHI	6,50	5,62	8,05	7,02	10,43	9,18
28 BENICASIL	6,50	5,62	8,05	7,02	10,43	9,18
31 BORRIDL	7,31	6,25	10,03	8,66	14,19	12,44
32 BURRIANA	6,68	5,75	8,46	7,37	11,20	9,86
33 CABANES	6,50	5,62	8,05	7,02	10,43	9,18
40 CASTELLON DE LA PLANA	6,68	5,75	8,46	7,37	11,20	9,86
53 CHILCHES	6,87	5,90	8,90	7,75	12,05	10,59
58 ESPADILLA	6,50	5,62	8,05	7,02	10,43	9,18
59 FANZARA	6,50	5,62	8,05	7,02	10,43	9,18
74 LLOSA ILAÍ	6,68	5,75	8,46	7,37	11,20	9,86
77 MONCOPAR	6,87	5,90	8,90	7,75	12,05	10,59
82 NULES	6,68	5,75	8,46	7,37	11,20	9,86
84 ONDA	6,50	5,62	8,05	7,02	10,43	9,18
85 ORPESA	6,50	5,62	8,05	7,02	10,43	9,18
95 RIBESALBES	6,50	5,62	8,05	7,02	10,43	9,18
109 TALES	6,50	5,62	8,05	7,02	10,43	9,18
113 TOGA	6,50	5,62	8,05	7,02	10,43	9,18
117 TORREBLANCA	6,50	5,62	8,05	7,02	10,43	9,18
123 VALLAT	6,50	5,62	8,05	7,02	10,43	9,18
126 VALL DE UXO	6,50	5,62	8,05	7,02	10,43	9,18
135 VILLARREAL DE LOS INFANTES	6,50	5,62	8,05	7,02	10,43	9,18
136 VILLAVIEJA	6,50	5,62	8,05	7,02	10,43	9,18
142 ALQUERIAS	6,50	5,62	8,05	7,02	10,43	9,18
7 PALANCA						
2 AHIN	7,31	6,25	10,03	8,66	14,19	12,44
6 ALCUDIA DE VEO	6,50	5,62	8,05	7,02	10,43	9,18
10 ALMEDIJAR	9,37	7,84	15,02	12,83	23,77	20,79
12 ALTURA	7,31	6,25	10,03	8,66	14,19	12,44
18 AZUEBAR	6,87	5,90	8,90	7,75	12,05	10,59
39 CASTELLNOVO	6,87	5,90	8,90	7,75	12,05	10,59
56 CHOVAR	9,37	7,84	15,02	12,83	23,77	20,79
57 ESLIDA	6,87	5,90	8,90	7,75	12,05	10,59
81 NAVAJAS	7,31	6,25	10,03	8,66	14,19	12,44
104 SEGORBE	6,87	5,90	8,90	7,75	12,05	10,59
106 SONEJA	6,87	5,90	8,90	7,75	12,05	10,59
107 SOT DE FERRER	6,87	5,90	8,90	7,75	12,05	10,59
108 SUERAS	6,50	5,62	8,05	7,02	10,43	9,18
118 TORRECHIVA	6,50	5,62	8,05	7,02	10,43	9,18
14 CORDOBA						
1 PEDROCHES						
29 FUENTE-OBEJUNA	9,21	6,89	12,00	9,79	16,35	14,15
2 LA SIERRA						
1 ADAMUZ	9,74	7,15	12,50	10,02	16,83	14,35
26 ESPIEL	9,74	7,15	15,20	12,77	19,53	17,09
36 HORNACHUELOS	7,54	6,12	10,32	8,99	14,74	13,35
43 MONTORO	9,74	7,15	13,85	11,40	18,17	15,71
47 OBEJO	9,74	7,15	12,50	10,02	16,83	14,35
68 VILLAMARTA	12,44	7,85	17,74	13,44	23,36	19,09
71 VILLANUEVA DEL REY	9,40	7,15	13,51	11,40	17,87	15,71
73 VILLAVICIOSA DE CORDOBA	10,74	7,15	16,13	12,77	21,79	18,45
3 CAMPINA BAJA						
5 ALMODOVAR DEL RIO	7,54	6,12	10,32	8,99	12,65	11,25
12 BUJALANCE	6,52	5,41	9,30	8,30	12,36	11,28
14 CANETE DE LAS TORRES	6,52	5,41	8,62	7,60	10,98	9,88
18 CARPIO (EL)	6,52	5,41	9,30	8,30	12,38	11,28
19 CASTRO DEL RIO	6,52	5,41	9,30	8,30	11,68	10,59
21 CORDOBA	6,52	5,41	8,62	7,60	11,68	10,59
25 ESPEJO	6,52	5,41	9,30	8,30	11,63	10,59

Ambito territorial	Opcción A	Opcción B	Opcción C	Opcción D	Opcción E	Opcción F
	P ^o Comb.	P ^o Comb.	P ^o Comb.	P ^o Comb.	P ^o Comb.	P ^o Comb.
27 FERNAN-NUNEZ	6,52	5,41	9,30	8,30	11,68	10,59
40 MONTALBAN DE CORDOBA	6,52	5,41	9,30	8,30	11,68	10,59
49 PALMA DEL RIO	6,52	5,41	8,62	7,60	10,98	9,88
50 PEDRO ABAD	7,20	6,12	9,98	8,99	12,35	11,25
53 POSADAS	7,20	6,12	9,98	8,99	12,35	11,25
57 RAMBLA ILA:	6,52	5,41	9,30	8,30	11,68	10,59
60 SANTAELLA	6,52	5,41	9,30	8,30	11,68	10,59
65 VILLA DEL RIO	7,20	6,12	9,98	8,99	12,35	11,25
67 VILLAFRANCA DE CORDOBA	6,52	5,41	8,62	7,60	11,68	10,59
4 LAS COLONIAS						
17 CARLOTA (LA)	6,52	5,41	8,62	7,60	10,98	9,88
30 FUENTE PALMERA	6,52	5,41	8,62	7,60	11,68	10,59
33 GUADALCAZAR	6,52	5,41	8,62	7,60	11,68	10,59
59 S SEBASTIAN DE LOS BALLESTER	6,52	5,41	8,62	7,60	10,98	9,88
65 VICTORIA (LA):	6,52	5,41	8,62	7,60	10,98	9,88
5 CAMPINA ALTA						
2 AGUILAR	8,04	6,12	10,81	8,99	13,15	11,25
7 BAENA	6,26	5,41	8,36	7,60	10,73	9,88
10 BENAMEJÍ	10,74	7,15	12,76	9,34	15,06	11,57
13 CABRA	8,04	6,12	10,81	8,99	15,22	13,35
22 DONA MENCIA	5,92	5,08	8,04	7,28	10,39	9,56
24 ENCINAS REALES	8,03	5,41	10,12	7,60	12,44	9,88
38 LUCENA	9,74	7,15	11,81	9,34	16,15	13,65
41 MONTEMAYOR	6,26	5,41	8,36	7,60	10,73	9,88
42 MONTILLA	5,92	5,08	8,04	7,28	10,39	9,56
44 MONTURQUE	8,72	6,12	11,48	8,99	13,79	11,25
45 MORILES	10,74	7,15	14,78	11,40	19,11	15,71
46 NUEVA CARTEYA	5,92	5,08	8,04	7,28	10,39	9,56
48 PALENCIANA	10,74	7,15	16,13	12,77	20,46	17,09
56 PUENTE-GENIL	9,09	7,15	13,18	11,40	15,52	13,67
63 VALENZUELA	6,17	5,35	8,27	7,27	10,63	9,55
18 GRANADA						
8 LA COSTA						
4 ALBONON	8,63	7,61	9,39	8,45	10,34	9,32
6 ALBUOL	8,40	7,61	8,81	8,09	9,41	8,61
17 ALHUNECAR	8,63	7,61	9,03	8,09	9,65	8,61
89 IGUAJAR FARGUITIGUAJARES ILO	8,63	7,61	9,39	8,45	10,34	9,32
91 GUALCHOS	8,40	7,61	8,81	8,09	9,06	8,27
101 ITRABO	8,63	7,61	9,03	8,09	9,65	8,61
107 JETE	8,63	7,61	9,03	8,09	9,65	8,61
118 LENTEJÍ	8,97	7,61	9,73	8,45	10,68	9,32
122 LUJAR	8,63	7,61	9,03	8,09	9,65	8,61
130 MOLVIZAR	8,63	7,61	9,03	8,09	9,65	8,61
137 MOTRIL	8,63	7,61	9,03	8,09	9,65	8,61
145 OTIVAR	8,97	7,61	9,73	8,45	10,68	9,32
158 POLOPOS	8,63	7,61	9,03	8,09	9,65	8,61
166 RUBITE	8,63	7,61	9,03	8,09	9,65	8,61
169 SALOBREÑA	8,40	7,61	8,81	8,09	9,41	8,61
173 SORVILAN	8,63	7,61	9,03	8,09	9,65	8,61
181 VELEZ DE BENAUDALLA	8,63	7,61	9,39	8,45	10,34	9,32
9 LAS ALPUJARRAS						
16 ALMEGIJAR	9,24	7,61	9,98	8,45	11,46	10,02
30 BARCHULES	13,19	11,42	17,29	15,65	19,66	17,93
32 BUBION	9,33	8,29	10,78	9,83	12,45	11,41
33 BUSQUITAR	9,33	8,29	10,78	9,83	12,45	11,41
35 CADÍAR	9,24	7,61	9,98	8,45	10,94	9,32
40 CAÑAR	9,59	8,29	12,40	11,22	14,13	12,83
41 CAPILEIRA	11,65	10,33	15,81	14,32	18,19	16,62
42 CARATAUNAS	8,63	7,61	9,39	8,45	10,34	9,32
43 CASTARAS	9,24	7,61	9,98	8,45	11,66	10,02
110 JUVILES	9,33	8,29	12,17	11,22	13,87	12,83
114 LANJARÓN	9,94	8,64	12,76	11,58	14,46	13,18
114 (LAPOLES) NEVADA	13,85	11,42	19,27	17,00	21,65	19,32
119 LOBRAS	9,24	7,61	9,98	8,45	11,66	10,02
127 (MECINAJ)ALPUJARRA DE LA SIER	13,19	11,42	17,29	15,65	19,66	17,93
138 MURTAS	8,99	7,96	10,44	9,49	11,42	10,38
144 ORJIVA	9,24	7,61	9,98	8,45	11,66	10,02
149 PAMPANEIRA	9,33	8,29	11,46	10,52	13,15	12,13
159 PORTUGOS	9,33	8,29	12,17	11,22	13,87	12,83
172 SOPORTUJAR	9,33	8,29	11,46	10,52	13,15	12,13
174 TAHÍS (LA)	8,63	7,61	9,39	8,45	10,34	9,32
176 TORVIZCON	9,33	7,96	10,78	9,49	12,45	11,08
177 TREVELEZ	13,85	11,42	17,92	15,65	20,28	17,93
178 TURÓN	8,99	7,96	10,44	9,49	11,42	10,38
179 UGIJAR	8,97	7,93	10,42	9,48	12,10	11,07
180 VALDR	13,19	11,42	17,29	15,65	19,66	17,93
10 VALLE DE LEGRIN						
7 ALBUQUELAS	9,59	7,96	11,01	9,49	12,71	11,08

Ambito territorial	Opción A	Opción B	Opción C	Opción D	Opción E	Opción F
	P ^o Comb.	P ^o Comb.	P ^o Comb.	P ^o Comb.	P ^o Comb.	P ^o Comb.
54 (COZUJARI VILLANENA	9,60	8,66	11,83	10,83	14,21	13,19
70 DURCAL	13,19	13,73	13,63	13,56	23,01	20,59
117 LECRÍN	10,27	9,00	13,08	11,91	15,44	15,20
140 NIGUELAS	12,25	10,73	17,83	16,35	22,24	20,59
147 PADUL	9,96	8,66	12,06	10,88	14,47	13,19
153 (PINOS DEL VALLE) PINAR (EL)	9,25	7,96	10,70	9,49	12,37	11,00
165 (RESTABAL) VALLEJELI	9,25	7,96	10,70	9,49	12,37	11,00
21 HUELVA						
1 SIERRA						
1 ALAJAR	8,17	6,39	9,54	7,87	11,90	10,14
4 ALMONASTER LA REAL	7,47	6,04	8,86	7,53	10,60	9,11
7 ARACENA	10,01	7,09	12,77	9,97	15,74	12,95
8 ARCOHE	10,70	7,43	13,42	10,29	16,41	13,25
9 ARROYOMOLINOS DE LEÓN	8,83	6,39	11,61	9,28	14,63	12,26
16 CALA	8,17	6,39	9,54	7,87	11,90	10,14
20 CANAVERAL DE LEÓN	10,01	7,09	12,77	9,97	15,74	12,95
22 CASTAÑO DEL ROBLEDO	8,17	6,39	10,23	8,58	12,60	10,86
24 CORTECONCEPCION	10,01	7,09	12,77	9,97	15,74	12,95
25 CORTEGANA	8,17	6,39	9,54	7,87	11,90	10,14
26 CORTELAZOR	9,33	7,09	12,09	9,97	15,10	12,95
27 CUMBRES DE EN MEDIO	10,01	7,09	12,77	9,97	15,74	12,95
28 CUMBRES DE SAN BARTOLOME	8,63	6,39	10,73	8,58	13,04	10,86
29 CUMBRES MAYORES	10,01	7,09	12,77	9,97	15,74	12,95
31 ENCINASOLA	8,63	6,39	10,73	8,58	13,04	10,86
33 FUENTEHERRIDOS	8,63	6,39	10,73	8,58	13,04	10,86
34 GALARDOZA	8,17	6,39	10,23	8,58	13,29	11,57
38 HIGUERA DE LA SIERRA	8,83	6,39	10,93	8,58	13,24	10,86
39 HINOJALES	9,52	7,09	12,29	9,97	15,30	12,95
43 JABUGO	8,17	6,39	10,23	8,58	12,60	10,86
45 LINARES DE LA SIERRA	8,63	6,39	10,73	8,58	13,04	10,86
48 MARINES (LOS)	8,63	6,39	10,73	8,58	13,74	11,57
51 NAVA (LA)	8,17	6,39	10,23	8,58	12,60	10,86
59 PUERTO-MORAL	8,83	6,39	10,93	8,58	13,24	10,86
62 ROSAL DE LA FRONTERA	15,75	9,16	19,63	13,37	23,88	17,67
67 SANTA ANA LA REAL	7,82	6,39	9,18	7,87	11,55	10,14
69 SANTA CLALLA DEL CALA	7,47	6,04	8,86	7,53	11,22	9,83
71 VALDELARCO	8,63	6,39	10,73	8,58	13,04	10,86
79 ZUFRE	7,82	6,04	9,18	7,53	11,55	9,83
2 ANDEVALO OCCIDENTAL						
3 ALKENDRO (EL)	10,70	7,43	12,75	9,60	15,74	12,57
6 ALOSNO	8,16	6,72	9,52	8,21	11,19	9,76
10 AYAMONTE	8,59	7,09	9,97	8,58	12,29	10,82
15 CABEZAS RUBIAS	10,02	6,72	12,08	8,90	15,07	11,89
23 CERRO DE ANDEVALO (EL)	8,16	6,72	9,52	8,21	11,87	10,48
37 GRAVADO (EL)	10,70	7,43	12,75	9,60	15,74	12,57
57 PAYMOGO	13,07	7,77	17,03	12,02	21,38	16,37
58 PUEBLA DE GUZMAN	11,06	7,43	13,77	10,29	16,76	13,25
63 SAN BARTOLOME DE LA TORRE	7,20	6,04	8,59	7,53	10,24	9,11
65 SANLUCAR DE GUADIANA	9,20	7,09	10,55	8,58	12,90	10,82
66 SAN SILVESTRE DE GUZMAN	9,20	7,09	10,55	8,58	12,90	10,82
68 SANTA BARBARA DE CASA	14,41	7,77	18,33	12,02	22,64	16,37
73 VILLAGLANCA	8,59	7,09	9,97	8,58	12,29	10,82
75 VILLANUEVA DE LAS CRUCES	8,16	6,72	9,52	8,21	11,19	9,76
76 VILLANUEVA DE LOS CASTILLEJOS	7,90	6,39	9,28	7,87	10,93	9,43
3 ANDEVALO ORIENTAL						
12 BERROCAL	7,54	6,36	8,93	7,86	11,27	10,13
17 CALARAS	7,54	6,36	8,93	7,86	10,58	9,42
18 CAMPILLO (EL)	7,81	6,36	9,17	7,86	10,84	9,42
19 CAMPOFRIO	8,49	6,72	10,56	8,90	12,91	11,10
36 GRANADA DE RIO TINJO (LA)	8,49	6,72	11,07	8,90	14,08	11,89
49 MINAS DE RIOTINTO	7,81	6,36	9,17	7,86	11,53	10,13
52 NERVA	8,16	6,36	9,52	7,86	12,60	10,85
72 VALVERDE DEL CAMINO	7,54	6,36	8,93	7,86	10,58	9,42
78 ZALAMEA LA REAL	7,54	6,36	8,93	7,86	10,53	9,42
4 COSTA						
2 ALJARAQUE	7,20	6,04	8,59	7,53	10,24	9,11
21 CARTAYA	7,20	6,04	8,59	7,53	10,24	9,11
35 GIBRALSON	7,20	6,04	8,59	7,53	10,24	9,11
41 HUELVA	7,20	6,04	8,59	7,53	10,24	9,11
42 ISLA-CRISTINA	7,56	6,39	9,95	7,07	10,59	9,43
44 LEPE	7,56	6,39	9,95	7,87	10,59	9,43
60 PUNTA UMBRIA	7,20	6,04	8,59	7,53	10,24	9,11
5 CONDADO CAMPIÑA						
11 BEAS	7,54	6,36	8,24	7,17	9,67	8,71
13 BULLULLOS PAR DEL CONDADO	7,56	6,39	8,95	7,37	11,27	10,14
14 BOMARES	7,88	6,72	9,28	8,21	11,63	10,48
30 CHUCENA	7,47	6,04	9,54	8,23	11,91	10,52
32 ESCACENA DEL CAMPO	7,82	6,04	9,18	7,53	11,55	9,83

Ambito territorial	Opción A	Opción B	Opción C	Opción D	Opción E	Opción F
	P ^o Comb.	P ^o Comb.	P ^o Comb.	P ^o Comb.	P ^o Comb.	P ^o Comb.
47 MANZANILLA	7,47	6,34	8,86	7,53	11,22	9,83
53 NIEBLA	7,54	6,36	8,24	7,17	9,87	8,71
54 PALMA DEL CONDADO (LAI)	7,20	6,74	8,59	7,53	10,24	9,11
56 PATERNA DEL CAMPO	7,82	6,34	9,18	7,53	10,85	9,11
61 ROCIANA DEL CONDADO	7,88	6,72	9,28	8,21	12,32	11,18
64 SAN JUAN DEL PUERTO	7,20	6,04	8,59	7,53	10,24	9,11
70 TRIGUEROS	7,54	6,36	8,24	7,17	9,87	8,71
74 VILLALBA DEL ALCOR	7,47	6,04	8,86	7,53	10,50	9,11
77 VILLARRASA	7,20	6,04	8,59	7,53	10,24	9,11
6 CONDADO LITORAL						
5 ALMONTE	7,82	6,39	10,57	9,28	13,66	12,28
40 HINOJOS	7,20	6,04	9,30	8,23	11,65	10,52
46 LUCENA DEL PUERTO	7,56	6,39	8,95	7,87	11,29	10,14
50 MÓGUER	7,20	6,34	8,59	7,53	10,94	9,83
55 PALOS DE LA FRONTERA	7,20	6,34	8,59	7,53	10,94	9,83
29 MALAGA						
1 NORTE O ANTEQUERA						
1 ALAMEDA	10,34	6,76	15,70	12,37	20,04	16,69
3 ALFARNATE	10,00	5,73	12,69	8,59	15,68	11,55
4 ALFARNATEJO	8,32	5,73	11,05	8,59	14,05	11,55
10 ALMARGEN	11,37	6,76	15,32	11,00	21,00	16,69
15 ANTEQUERA	8,65	6,07	11,40	8,94	15,77	13,29
17 ARCHIDONA	10,02	6,42	14,09	10,64	18,42	15,00
18 ARDALES	8,32	5,73	11,05	8,59	16,82	14,34
32 CAMPILLOS	9,70	6,07	12,39	8,94	16,73	13,29
35 CANETE LA REAL	11,37	6,76	15,32	11,00	21,00	16,69
39 CASABERMEJA	6,46	5,02	7,82	6,51	10,19	8,78
43 COLMENAR	7,84	5,73	9,87	7,90	12,23	10,17
47 CUEVAS BAJAS	10,35	6,07	12,99	8,94	17,36	13,29
48 CUEVAS DEL BODERNO	11,37	6,76	15,32	11,00	21,00	16,69
49 CUEVAS DE SAN MARCOS	9,32	5,73	12,02	8,59	16,39	12,95
55 FUENTE DE LA PIEORA	10,34	6,76	14,35	11,00	18,69	15,31
59 HUMILLADERO	9,32	5,73	12,02	8,59	16,39	12,95
72 MOLLINA	10,34	6,76	14,35	11,00	18,69	15,31
83 RÍOGORDO	6,79	5,32	8,18	6,51	10,50	8,78
88 SIERRA DE YEGUAS	11,02	6,76	15,01	11,00	19,35	15,31
89 TEBÁ	10,38	6,76	14,39	11,00	18,73	15,31
95 VILLANUEVA DE ALGAIDA	10,00	5,73	12,69	8,59	17,04	12,95
96 VILLANUEVA DEL ROSARIO	9,00	5,73	11,72	8,59	14,71	11,55
97 VILLANUEVA DEL TRABUCO	9,00	5,73	13,08	9,97	16,69	12,95
98 VILLANUEVA DE TAPIA	8,32	5,73	11,05	8,59	15,43	12,95
2 SERRANIA DE RONDA						
6 ALGATOCIN	6,12	4,34	7,47	5,83	10,57	8,82
14 ALPANDEIRE	6,94	4,34	9,02	6,53	13,45	10,93
20 ARRIATE	11,37	6,76	15,32	11,00	21,00	16,69
21 ATAJATE	6,94	4,34	9,02	6,53	13,45	10,93
22 BENADALIC	6,60	4,34	7,98	5,83	11,03	8,82
24 BENALAURIA	6,12	4,34	7,47	5,83	10,57	8,82
28 BENADJAN	8,32	5,02	11,05	7,90	16,82	13,70
29 BENARRABA	6,47	4,69	7,14	5,48	9,51	7,75
31 BURGOS (EL)	8,32	5,73	11,05	8,59	15,43	12,95
37 CARTAJINA	7,63	4,34	9,70	6,53	12,72	9,52
46 CORTES DE LA FRONTERA	7,30	4,66	8,66	6,16	11,71	9,15
52 FARAJAN	6,46	4,34	7,82	5,83	10,90	8,82
56 GAUCIN	6,11	4,66	6,79	5,47	9,14	7,73
57 GENALGUACIL	6,46	4,66	7,12	5,47	9,49	7,73
60 IGUALEJA	6,46	4,34	7,82	5,83	10,19	8,13
63 JIMERA DE LIBAR	6,94	4,34	9,02	6,53	13,45	10,93
64 JUBRIQUE	6,80	4,66	7,47	5,47	9,82	7,73
65 JUZCAR	6,80	4,66	7,47	5,47	9,82	7,73
74 MONTEJAQUE	8,66	5,02	11,40	7,90	15,78	12,28
77 PARAUTA	6,46	4,34	8,57	6,53	11,58	9,52
81 PUJERRA	6,46	4,34	7,82	5,83	10,19	8,13
84 RONDA	9,70	6,07	13,75	10,32	19,45	16,04
3 CENTRO-SUR O GUADALORCE						
7 ALHAUFÍN DE LA TORRE	5,73	4,57	6,43	5,36	7,35	6,20
8 ALHAUFÍN EL GRANDE	5,73	4,57	6,43	5,36	7,35	6,20
11 ALMOGIA	6,09	4,92	7,48	6,40	9,82	8,67
12 ALORA	7,73	5,96	9,76	8,13	12,82	11,10
13 ALOZAINA	5,73	4,57	6,43	5,36	8,78	7,62
23 BENAHAVIS	5,73	4,57	6,08	5,00	7,72	6,56
25 BENALMADENA	5,06	4,23	5,07	4,36	5,62	4,81
36 CARRATRACA	7,73	5,96	10,45	8,82	14,69	13,18
38 CARTAMA	5,73	4,57	6,43	5,36	8,06	6,90
40 CASARABONELA	6,69	5,25	8,75	7,43	11,81	10,42
41 CASARES	5,39	4,23	5,73	4,67	7,38	6,23
42 COÍN	5,39	4,23	5,73	4,67	7,38	6,23
51 ESTEPONA	5,39	4,23	5,41	4,36	6,32	5,16

Ambito territorial		Opción A P ^o Comb.	Opción B P ^o Comb.	Opción C P ^o Comb.	Opción D P ^o Comb.	Opción E P ^o Comb.	Opción F P ^o Comb.
54	FUENGIROLA	5,06	4,23	5,07	4,36	5,62	4,81
58	GUARO	5,06	4,23	5,41	4,67	7,05	6,23
61	ISTAN	5,39	4,23	5,73	4,67	7,38	6,23
67	MALAGA	5,39	4,23	5,73	4,67	7,38	6,23
68	MANILVA	5,06	4,23	5,07	4,36	5,62	4,81
69	MARBELLA	5,06	4,23	5,07	4,36	5,62	4,81
70	MIJAS	5,39	4,23	5,41	4,36	5,96	4,81
73	MONDA	5,06	4,23	5,41	4,67	7,05	6,23
76	OJEN	5,06	4,23	5,07	4,36	5,98	5,16
80	PIZARRA	5,75	4,92	7,14	6,40	9,49	8,67
90	TOLIX	6,09	4,57	6,77	5,36	9,83	8,33
93	VALLE DE ABDALAJIS	8,07	6,30	12,17	10,55	16,59	14,90
100	YUNQUERA	6,70	4,92	8,05	6,40	11,14	9,39
4 VELEZ MALAGA							
2	ALCAUCIN	6,96	5,19	9,03	7,37	12,09	10,36
5	ALGARROBO	5,00	4,17	5,01	4,26	5,56	4,75
9	ALMACHAR	5,00	4,17	5,35	4,61	6,27	5,44
16	ARCHEZ	6,64	4,86	7,33	5,65	8,96	7,20
19	ARENAS	5,67	4,51	6,02	4,94	6,94	5,78
26	BENAMARGOSA	5,33	4,17	5,67	4,61	7,32	6,17
27	BENAMOCARRA	5,00	4,17	5,35	4,61	5,92	5,10
30	BORGE (EL)	5,00	4,17	5,35	4,61	6,59	6,17
33	CANILLAS DE ACEITUNO	6,96	5,19	8,35	6,68	10,67	8,95
34	CANILLAS DE ALBAIDA	7,67	5,90	9,70	8,07	12,76	11,04
44	COMARES	5,33	4,17	5,67	4,61	7,32	6,17
45	COMPETA	7,31	5,19	7,99	5,99	9,62	7,54
50	CUTAR	5,00	4,17	5,35	4,61	6,27	5,44
53	FRIGIALIANA	6,96	4,86	7,31	5,30	8,21	6,14
62	IZNATE	5,00	4,17	5,35	4,61	5,92	5,10
66	MACHARAVIAYA	5,00	4,17	5,01	4,30	5,56	4,75
71	MOCLINEJO	5,00	4,17	5,35	4,61	6,27	5,44
75	NERJA	6,96	4,86	7,31	5,30	8,21	6,14
79	PERIANA	6,96	5,19	8,35	6,68	10,67	8,95
82	RINCÓN DE LA VICTORIA	5,00	4,17	5,01	4,30	5,56	4,75
85	SALARES	6,96	5,19	8,35	6,68	10,67	8,95
86	SAYALONGA	5,67	4,51	6,02	4,94	6,94	5,78
87	SEDELLA	6,96	5,19	8,35	6,68	10,67	8,95
91	TORROX	6,63	4,51	6,03	4,61	6,59	5,09
92	TOTALAN	5,00	4,17	5,35	4,61	6,27	5,44
94	VELEZ-MALAGA	5,00	4,17	5,35	4,61	5,92	5,10
99	VINUELA	5,67	4,51	5,37	5,30	8,00	6,84
30 MURCIA							
1 NORDESTE							
1	ASANILLA	9,55	7,25	12,36	10,19	18,19	16,01
20	FORTUNA	9,55	7,25	13,73	11,56	20,92	18,76
3 CENTRO							
4	ALBUDEITE	8,43	6,61	10,20	8,50	13,29	11,52
14	CAMPOS DEL RIO	8,68	6,61	10,45	8,50	13,53	11,52
29	HULA	9,14	6,73	11,60	9,31	15,37	13,06
32	PLIEGO	9,31	6,94	11,75	9,52	14,85	12,56
4 RIO SEGURA							
2	ABAPAN	11,14	8,39	15,24	12,66	22,37	19,82
5	ALCANTARILLA	9,26	7,34	11,72	9,92	14,80	12,94
7	ALGUAZAS	9,43	7,13	12,26	10,07	15,99	13,79
9	ARCHENA	9,85	7,36	12,66	10,29	17,77	15,41
10	BENIEL	7,43	6,10	8,88	7,64	10,56	9,27
11	BLANCA	9,99	7,71	13,82	11,65	20,99	18,85
13	CALASPARRA	12,57	9,10	17,98	14,73	24,35	21,12
18	CEUTI	9,64	7,36	12,45	10,29	16,89	14,72
19	CIEZA	12,56	8,74	16,62	13,02	23,67	20,15
25	LORQUI	9,64	7,36	12,45	10,29	16,89	14,72
27	MOLINA DE SEGURA	9,64	7,36	12,11	9,94	16,55	14,35
30	MURCIA	6,92	6,99	11,38	9,57	14,45	12,61
31	GUJOS	13,11	7,36	12,90	10,29	17,32	14,72
34	RICOTE	10,34	7,36	13,13	10,29	18,24	15,41
38	TORRES DE COTILLAS ELASI	9,52	7,34	11,97	9,92	15,74	13,64
40	ULEA	9,85	7,16	13,34	10,97	19,15	16,79
42	VILLANUEVA DEL RIO SEGURA	9,35	7,36	12,66	10,29	17,09	14,72
5 SURGESTE Y VALLE GUADALEN							
3	AGUILAS	8,22	6,54	9,30	7,73	10,98	9,34
6	ALEDO	8,75	7,22	10,52	9,12	12,91	11,42
8	ALHAMA DE MURCIA	9,17	8,09	10,63	8,42	12,26	10,03
23	LIBRILLA	8,02	6,89	10,25	8,42	11,93	10,03
24	LORCA	9,53	7,22	11,31	9,12	13,66	11,42
26	MAZARRÓN	8,22	6,54	8,95	7,38	10,63	8,97
33	PUERTO-LUMBERAS	9,53	7,22	10,97	8,76	13,31	11,68
39	TOTANA	8,91	7,22	10,32	8,76	12,02	10,36

Ambito territorial	Opción A P ^o Comb.	Opción B P ^o Comb.	Opción C P ^o Comb.	Opción D P ^o Comb.	Opción E P ^o Comb.	Opción F P ^o Comb.
6 CAMPO DE CARTAGENA						
16 CARTAGENA	6,96	6,03	7,51	6,65	8,45	7,55
21 FUENTE-ALAMO	7,69	6,50	9,13	8,04	11,53	10,38
35 SAN JAVIER	7,70	6,37	9,84	8,61	11,55	10,23
36 SAN PEDRO DEL PINATAR	7,70	6,37	9,50	8,25	11,19	9,88
37 TORRE-PACHECO	7,56	6,37	8,63	7,56	10,33	9,17
41 UNION ILAI	6,87	6,03	6,98	6,21	7,87	7,06
35 LAS PALMAS						
1 GRAN CANARIA						
1 AGAETE	7,16	6,33	7,19	6,54	7,94	7,06
2 AGUIMES	7,16	6,33	7,19	6,54	7,94	7,06
5 ARTENARA	7,16	6,33	7,19	6,54	7,94	7,06
6 ARUCAS	7,16	6,33	7,19	6,54	7,94	7,06
8 FIRGAS	7,16	6,33	7,19	6,54	7,94	7,06
9 GALDAR	7,16	6,33	7,19	6,54	7,94	7,06
11 INGENIO	7,16	6,33	7,19	6,54	7,94	7,06
12 MOGAN	7,16	6,33	7,19	6,54	7,94	7,06
13 MOYA	7,16	6,33	7,19	6,54	7,94	7,06
16 PALMAS DE GRAN CANARIA (LAS)	7,16	6,33	7,19	6,54	7,94	7,06
19 SAN BARTOLOME DE TIRAJANA	7,16	6,33	7,19	6,54	7,94	7,06
20 SAN NICOLAS DE TOLENTINO	7,16	6,33	7,19	6,54	7,94	7,06
21 SANTA BRIGIDA	7,16	6,33	7,19	6,54	7,94	7,06
22 SANTA LUCIA	7,16	6,33	7,19	6,54	7,94	7,06
23 STA MARIA DE GUIA DE G CANAR	7,16	6,33	7,19	6,54	7,94	7,06
25 TEJEDA	7,16	6,33	7,19	6,54	7,94	7,06
26 TELDE	7,16	6,33	7,19	6,54	7,94	7,06
27 TERDR	7,16	6,33	7,19	6,54	7,94	7,06
31 VALSEQUILLO DE GRAN CANARIA	7,16	6,33	7,19	6,54	7,94	7,06
32 VALLESECO	7,16	6,33	7,19	6,54	7,94	7,06
33 VEGA DE SAN MATEO	7,16	6,33	7,19	6,54	7,94	7,06
38 STA. CRUZ TENERIFE						
1 NORTE DE TENERIFE						
10 BUENAVISTA DEL NORTE	7,16	6,33	7,19	6,54	7,94	7,06
15 GARACHICO	7,16	6,33	7,19	6,54	7,94	7,06
18 GUANCHA (LA)	7,16	6,33	7,19	6,54	7,94	7,06
22 ICOD DE LOS VINOS	7,16	6,33	7,19	6,54	7,94	7,06
23 LAGUNA (LA)	7,16	6,33	7,19	6,54	7,94	7,06
25 MATANZA DE ACENTEJO (LA)	7,16	6,33	7,19	6,54	7,94	7,06
26 DROTAVA (LA)	7,16	6,33	7,19	6,54	7,94	7,06
28 PUERTO DE LA CRUZ	7,16	6,33	7,19	6,54	7,94	7,06
31 REALEJOS (LOS)	7,16	6,33	7,19	6,54	7,94	7,06
34 SAN JUAN DE LA RAMBLA	7,16	6,33	7,19	6,54	7,94	7,06
39 SANTA URSULA	7,16	6,33	7,19	6,54	7,94	7,06
41 SAUZAL	7,16	6,33	7,19	6,54	7,94	7,06
42 SILOS (LOS)	7,16	6,33	7,19	6,54	7,94	7,06
43 TACORONTE	7,16	6,33	7,19	6,54	7,94	7,06
44 TANQUE	7,16	6,33	7,19	6,54	7,94	7,06
46 TEGUESTE	7,16	6,33	7,19	6,54	7,94	7,06
51 VICTORIA DE ACENTEJO (LA)	7,16	6,33	7,19	6,54	7,94	7,06
2 SUR DE TENERIFE						
1 ADEJS	7,16	6,33	7,19	6,54	7,94	7,06
4 ARAFO	7,16	6,33	7,19	6,54	7,94	7,06
5 ARICO	7,16	6,33	7,19	6,54	7,94	7,06
6 ARONA	7,16	6,33	7,19	6,54	7,94	7,06
11 CANDELARIA	7,16	6,33	7,19	6,54	7,94	7,06
12 FASNIA	7,16	6,33	7,19	6,54	7,94	7,06
17 GRAYADILLA DE ABOVA	7,16	6,33	7,19	6,54	7,94	7,06
19 GUIA DE ISORA	7,16	6,33	7,19	6,54	7,94	7,06
20 GUILMAR	7,16	6,33	7,19	6,54	7,94	7,06
32 ROSARIO (EL)	7,16	6,33	7,19	6,54	7,94	7,06
35 SAN MIGUEL	7,16	6,33	7,19	6,54	7,94	7,06
38 SANTA CRUZ DE TENERIFE	7,16	6,33	7,19	6,54	7,94	7,06
40 SANTIAGO DEL TEIDE	7,16	6,33	7,19	6,54	7,94	7,06
52 VILAFLORES	7,16	6,33	7,19	6,54	7,94	7,06
3 ISLA DE LA PALMA						
7 BARLOVENTO	7,16	6,33	7,19	6,54	7,94	7,06
8 BREÑA ALTA	7,16	6,33	7,19	6,54	7,94	7,06
9 BREÑA BAJA	7,16	6,33	7,19	6,54	7,94	7,06
14 FUENCALIENTE DE LA PALMA	7,16	6,33	7,19	6,54	7,94	7,06
16 GARAFIA	7,16	6,33	7,19	6,54	7,94	7,06
24 LLANOS DE ARIDANE (LOS)	7,16	6,33	7,19	6,54	7,94	7,06
27 PASO (EL)	7,16	6,33	7,19	6,54	7,94	7,06
29 PUNTAGORDA	7,16	6,33	7,19	6,54	7,94	7,06
30 PUNTALLANA	7,16	6,33	7,19	6,54	7,94	7,06
33 SAN ANDRES Y SAUCES	7,16	6,33	7,19	6,54	7,94	7,06
37 SANTA CRUZ DE LA PALMA	7,16	6,33	7,19	6,54	7,94	7,06

Ambito territorial		Opción A	Opción B	Opción C	Opción D	Opción E	Opción F
		1ª Comb.	1ª Comb.	1ª Comb.	1ª Comb.	1ª Comb.	1ª Comb.
45	FAZACORTE	7,16	6,33	7,19	6,54	7,94	7,06
47	TIJARAFE	7,16	6,33	7,19	6,54	7,94	7,06
53	VILLA DE MAZO	7,16	6,33	7,19	6,54	7,94	7,06
4	ISLA DE LA GOMERA						
2	AGULO	7,16	6,33	7,19	6,54	7,94	7,06
3	ALAJERO	7,16	6,33	7,19	6,54	7,94	7,06
21	HERMIGUA	7,16	6,33	7,19	6,54	7,94	7,06
35	SAN SEBASTIAN DE LA GOMERA	7,16	6,33	7,19	6,54	7,94	7,06
49	VALLE GRAN REY	7,16	6,33	7,19	6,54	7,94	7,06
50	VALLEHERMOSO	7,16	6,33	7,19	6,54	7,94	7,06
5	ISLA DE MIERRO						
13	FRONTERA	7,16	6,33	7,19	6,54	7,94	7,06
48	VALVERDE	7,16	6,33	7,19	6,54	7,94	7,06
41 SEVILLA							
1	LA SIERRA NORTE						
13	AZNALCOLLAR	5,35	4,06	7,43	6,24	10,44	9,20
31	CASTILLO DE LAS GUARDAS (EL)	6,03	4,76	8,11	6,92	10,40	9,17
33	CONSTANTINA	11,26	6,83	16,55	12,39	22,11	18,02
43	GARRORO (EL)	6,54	4,76	8,62	6,92	11,58	9,87
45	GERENA	6,54	4,76	8,62	6,92	11,58	9,87
49	GUILLENA	7,22	5,10	9,27	7,26	12,25	10,20
57	MADRUGO (EL)	5,70	4,06	7,77	6,24	10,08	8,49
66	NAVAS DE LA CONCEPCION (LAS)	11,26	6,83	16,55	12,39	20,78	16,67
78	PUEBLA DE LOS INFANTES (LA)	9,94	6,83	13,97	11,01	19,55	16,66
83	RONQUILLO (EL)	6,87	4,76	8,93	6,92	11,22	9,17
2	LA VEGA						
5	ALCALA DEL RIO	5,85	4,39	8,62	7,26	11,62	10,21
6	ALCOLEA DEL RIO	5,85	4,39	8,62	7,26	11,62	10,21
7	ALCABA (LA)	5,52	4,06	8,28	6,94	10,59	9,20
18	BRENES	5,85	4,39	8,62	7,26	13,01	11,61
19	BURGUILLOS	5,85	4,39	8,62	7,26	11,62	10,21
21	CANAS	5,01	4,06	7,09	6,24	9,41	8,49
23	CANTILLANA	5,85	4,39	8,62	7,26	13,01	11,61
34	COPIA DEL RIO	5,35	4,39	7,43	6,56	9,74	8,81
38	DOS HERMANAS	5,35	4,39	7,43	6,56	9,74	8,81
44	GELVES	5,52	4,06	7,60	6,24	9,91	8,49
55	LORA DEL RIO	5,85	4,39	8,62	7,26	11,62	10,21
69	PALACIOS (LOS) Y VILLAFRANCA	6,38	5,10	9,13	7,95	12,13	10,88
70	PALOMARES DEL RIO	5,01	4,06	7,80	6,94	10,12	9,20
74	PENAFLOL	5,85	4,39	8,62	7,26	11,62	10,21
81	RINCONADA (LA)	5,85	4,39	8,62	7,26	11,62	10,21
86	SAN JUAN DE AZHAFRACHE	5,01	4,06	7,09	6,24	9,41	8,49
89	SANTIPONCE	5,01	4,06	7,80	6,94	10,12	9,20
91	SEVILLA	5,35	4,39	7,43	6,56	9,74	8,81
92	TOLENA	5,85	4,39	8,62	7,26	11,62	10,21
99	VILLANUEVA DEL RIO Y MINAS	6,54	5,10	9,31	7,95	13,67	12,28
101	VILLAVERDE DEL RIO	5,85	4,39	8,62	7,26	13,01	11,61
3	EL ALJARAFE						
3	ALBAIDA DE ALJARAFE	4,33	3,37	6,42	5,55	8,74	7,81
10	ALMENSILLA	4,33	3,37	6,42	5,55	8,03	7,10
15	BENACAZON	4,33	3,37	6,42	5,55	8,74	7,81
16	BOLLULLOS DE LA MITACION	4,65	3,71	6,75	5,89	9,08	8,15
17	HORRUJOS	4,33	3,37	6,42	5,55	8,74	7,81
25	CARRION DE LOS PESPEDES	4,65	3,37	6,75	5,55	9,08	7,81
28	CASTILLEJA DE GUZMAN	4,33	3,37	6,42	5,55	8,74	7,81
29	CASTILLEJA DE LA CUESTA	4,33	3,37	6,42	5,55	8,74	7,81
30	CASTILLEJA DEL CAMPO	4,65	3,37	6,75	5,55	9,08	7,81
40	ESPARTINAS	4,33	3,37	6,42	5,55	8,74	7,81
47	GINES	4,33	3,37	6,42	5,55	8,74	7,81
51	HUEVAR	4,65	3,37	6,75	5,55	9,08	7,81
59	MAIRENA DE ALJARAFE	4,33	3,37	6,42	5,55	8,74	7,81
67	OLIVARES	4,33	3,37	6,42	5,55	8,74	7,81
75	PILAS	4,65	3,37	6,75	5,55	9,08	7,81
85	SALTERAS	4,33	3,37	6,42	5,55	8,74	7,81
87	SANLUCAR LA MAYOR	4,65	3,37	6,75	5,55	9,08	7,81
93	YOMARES	4,33	3,37	6,42	5,55	8,74	7,81
94	UMBRETE	4,33	3,37	6,42	5,55	8,74	7,81
96	VALENCINA DE LA CONCEPCION	4,33	3,37	6,42	5,55	8,74	7,81
98	VILLANUEVA DEL ARISCAL	4,33	3,37	6,42	5,55	8,74	7,81
4	LAS MARISMAS						
12	AZNALCAZAR	4,39	3,71	6,50	5,89	8,11	7,43
79	PUEBLA DEL RIO (LA)	4,65	3,71	6,75	5,89	9,03	8,15
97	VILLAMANRIQUE DE LA CONDESA	4,65	3,71	6,75	5,89	8,37	7,43
5	LA CAMPINA						
4	ALCALA DE GUADAIRA	6,30	5,10	8,45	7,26	11,44	10,20
11	ARAHAL (EL)	6,17	4,06	8,26	6,24	12,63	10,62
20	CABEZAS DE SAN JUAN (LAS)	6,38	5,10	9,13	7,95	12,13	10,88
22	CAMPANA (LA)	6,03	5,10	8,79	7,95	11,79	10,88

Ambito territorial	Opción A	Opción B	Opción C	Opción D	Opción E	Opción F
	P ^o Comb.	P ^o Comb.	P ^o Comb.	P ^o Comb.	P ^o Comb.	P ^o Comb.
24 CARMONA	5,35	4,39	8,11	7,26	11,14	10,21
36 CORDONIL (EL)	6,87	5,10	8,93	7,26	11,91	10,20
39 ECIJA	6,03	5,10	8,79	7,95	11,79	10,88
42 FUENTES DE ANDALUCIA	6,03	5,10	8,79	7,95	11,79	10,88
52 LANTEJUELA (LA)	5,35	4,39	8,11	7,26	11,14	10,21
53 LEBRIJA	6,03	5,10	8,79	7,95	11,79	10,88
56 LUISIANA (LA)	6,03	5,10	8,79	7,95	11,79	10,88
58 MAIRENA DEL ALCOR	5,36	4,06	7,43	6,24	10,44	9,20
60 MARCHENA	6,03	5,10	8,79	7,95	11,79	10,88
63 MOLARES (LOS)	6,17	4,06	8,26	6,24	12,63	10,62
68 OSUNA	6,03	5,10	8,79	7,95	11,79	10,88
71 PARADAS	5,01	4,06	7,80	6,94	10,81	9,91
84 RUBIO (EL)	5,35	4,39	8,11	7,26	11,14	10,21
95 UTRERA	7,22	5,10	9,95	7,95	12,95	10,68
102 VISO DEL ALCOR (EL)	5,35	4,06	7,43	6,24	10,44	9,20
6 LA SIERRA SUR						
8 ALGAMITAS	8,23	6,13	12,32	10,36	16,63	14,64
35 CORIPE	7,55	5,44	11,66	9,68	14,62	12,62
37 CORRALES (LOS)	7,93	6,13	11,99	10,36	16,35	14,64
62 MARTIN DE LA JARA	7,93	6,13	11,99	10,26	14,99	13,20
64 MONTELLANO	6,19	4,39	8,94	7,26	11,94	10,21
65 MORON DE LA FRONTERA	6,87	5,10	9,62	7,95	12,59	10,88
76 PRUNA	7,92	5,79	11,98	10,00	16,33	14,23
77 PUEBLA DE CAZALLA (LA)	6,90	5,44	9,63	8,30	12,61	11,23
90 SAUCEJO (EL)	7,93	6,13	11,99	10,36	16,35	14,64
100 VILLANUEVA DE SAN JUAN	6,90	5,44	11,00	9,68	13,99	12,62
7 DE ESTEPA						
1 AGUADULCE	8,95	7,52	15,71	14,42	18,67	17,34
14 BADOLATOSA	10,25	7,52	16,95	14,42	22,50	19,99
26 CASARICHE	10,25	7,52	16,95	14,42	22,50	19,99
41 ESTEPA	9,28	7,52	16,03	14,42	17,60	17,34
46 GILENA	9,28	7,52	16,03	14,42	20,31	18,66
50 HERRERA	8,95	7,52	15,71	14,42	18,67	17,34
54 LORA DE ESTEPA	10,25	7,52	16,95	14,42	22,50	19,99
61 MARINALEDA	8,95	7,52	14,36	13,06	17,31	15,98
72 PEDRERA	9,28	7,52	16,03	14,42	21,62	19,99
82 RODA DE ANDALUCIA (LA)	10,25	7,52	16,95	14,42	22,50	19,99
43 TARRAGONA						
2 RIBERA DE EBRO						
26 BENISANET	12,29	7,99	16,28	12,21	23,29	19,28
67 GINESTAR	9,78	7,26	13,85	11,51	19,62	17,26
84 MIRAVET	10,96	7,99	15,02	12,21	22,07	19,28
121 RASQUERA	8,09	6,59	10,86	9,46	15,30	13,84
150 TIVISA	7,89	5,88	10,67	8,77	15,11	13,17
3 BAJO EBRO						
4 ALCANAR	6,78	5,90	8,32	7,30	10,70	9,45
6 ALDVER	6,64	5,80	7,97	7,02	10,03	8,86
8 ALFARA	7,15	6,18	9,17	8,03	12,32	10,86
13 AMETLLA DE MAR (LA)	6,78	5,90	8,32	7,30	10,70	9,45
14 AMPOSTA	6,78	5,90	8,32	7,30	10,70	9,45
25 BENIFALLET	6,64	5,80	7,97	7,02	10,03	8,86
44 CENIA	7,15	6,18	9,17	8,03	12,32	10,86
52 CHERTA	6,64	5,80	7,97	7,02	10,03	8,86
62 FREGINALS	6,96	6,03	8,73	7,65	11,47	10,13
63 GALENA (LA)	7,15	6,18	9,17	8,03	12,32	10,86
68 GODALL	7,15	6,18	9,17	8,03	12,32	10,86
77 MAS DE BARBERANS	7,15	6,18	9,17	8,03	12,32	10,86
78 MASDENVERGE	6,96	6,03	8,73	7,65	11,47	10,13
102 PAULS	7,15	6,18	9,17	8,03	12,32	10,86
104 PERELLO	6,78	5,90	8,32	7,30	10,70	9,45
133 ROQUETAS	6,64	5,80	7,97	7,02	10,03	8,86
136 SAN CARLOS DE LA RAPITA	6,78	5,90	8,32	7,30	10,70	9,45
138 SANTA BARBARA	6,96	6,03	8,73	7,65	11,47	10,13
149 TIVENYS	6,64	5,80	7,97	7,02	10,03	8,86
155 TORTOSA	6,64	5,80	7,97	7,02	10,03	8,86
156 ULLDECONA	7,15	6,18	9,17	8,03	12,32	10,86
179 ALOEA	6,78	5,90	8,32	7,30	10,70	9,45
180 CAMARLES	6,78	5,90	8,32	7,30	10,70	9,45
181 DELTEBRE	6,78	5,90	8,32	7,30	10,70	9,45
182 SAN JAIME DE ENVEJA	6,78	5,90	8,32	7,30	10,70	9,45
7 CAMPO DE TARRAGONA						
12 ALTAFULLA	6,66	5,48	9,46	8,38	12,54	11,40
33 BOTARELL	12,74	9,65	19,56	16,52	26,46	23,44
38 CAMBRILS	7,17	5,48	9,94	8,38	14,41	12,80
43 CATLLAR	7,17	5,48	9,94	8,38	13,02	11,40
47 CONSTANTÍ	7,00	5,48	9,09	7,68	12,17	10,69
66 GARIDELLS	7,50	5,48	10,28	8,38	14,74	12,80
86 MONTBRIO DE TARRAGONA	11,76	9,65	17,16	15,18	21,45	19,46

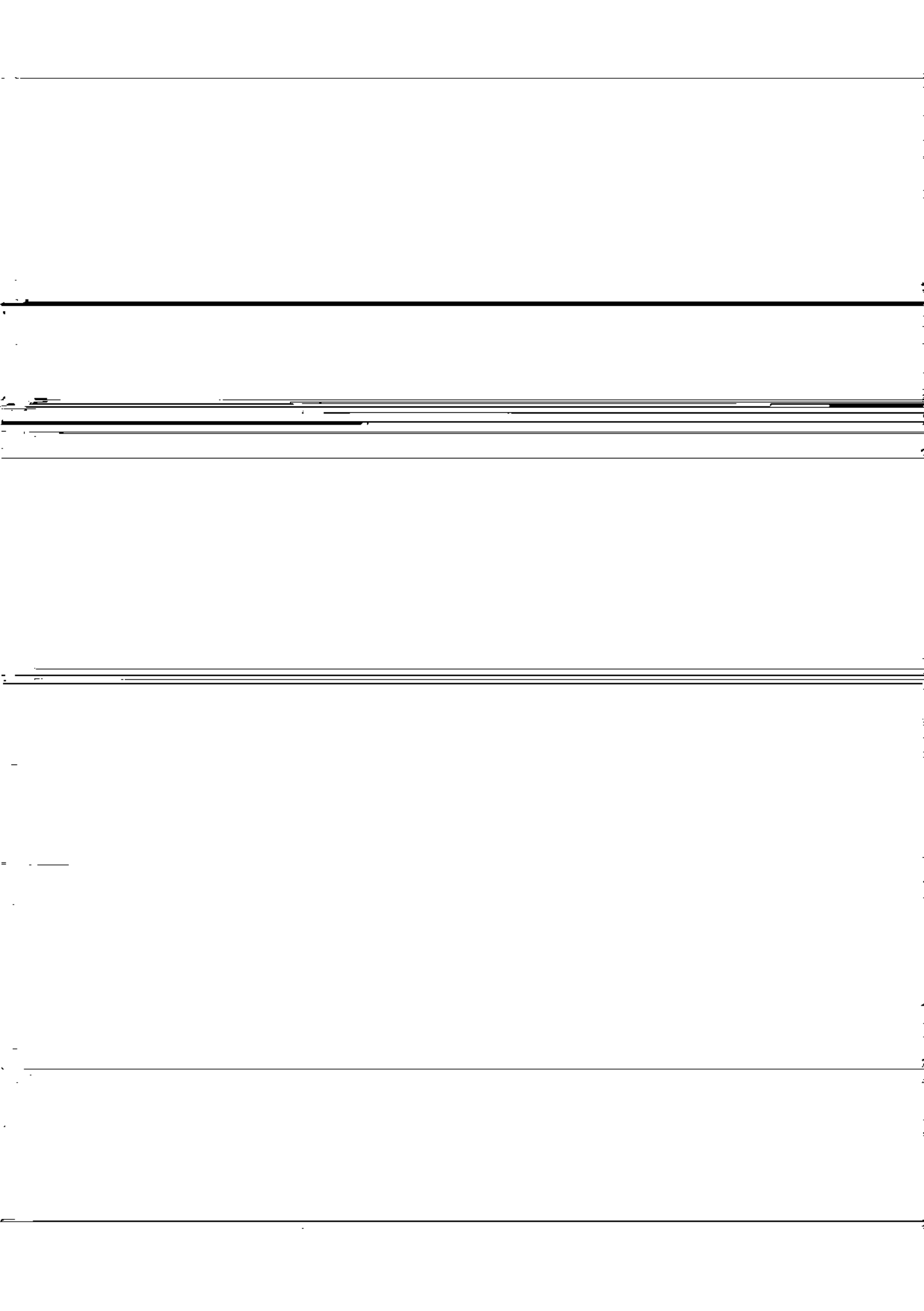
Ambito territorial		Opción A P ^o Comb.	Opción B P ^o Comb.	Opción C P ^o Comb.	Opción D P ^o Comb.	Opción E P ^o Comb.	Opción F P ^o Comb.
92	MONTROIG	7,17	5,48	9,94	8,38	14,41	12,80
95	MORELL	7,00	5,48	9,77	8,38	14,27	12,80
98	MULLES	7,98	5,48	12,13	9,77	16,56	14,18
100	PALLARESOS	6,66	5,48	9,46	8,38	14,54	11,40
103	PEFAFORT	6,66	5,48	9,46	8,38	12,54	11,40
109	POBLA DE MAFUMET	6,66	5,48	9,46	8,38	12,54	11,40
111	POBLA DE MONTORNES	7,30	5,48	10,28	8,38	13,35	11,40
118	PRATDIP	7,17	5,48	9,94	8,38	14,41	12,80
122	RENAU	7,98	5,48	12,13	9,77	16,56	14,18
123	REUS	7,00	5,48	9,09	7,68	13,58	12,11
126	RIERA (LA)	7,00	5,81	9,77	8,70	12,87	11,70
129	RIUDOMS	9,71	7,21	12,42	10,08	18,22	15,82
134	ROURELL	7,50	5,48	10,28	8,38	14,74	12,80
144	SECUITA (LA)	7,50	5,48	10,28	8,38	14,74	12,80
148	TARRAGONA	6,66	5,48	8,75	7,68	11,14	9,98
153	TORREDEMBARRA	6,66	5,48	9,46	8,38	12,54	11,40
160	VALLMOLL	7,50	5,48	11,65	9,77	15,12	14,18
162	VANDELLOS	6,66	5,48	8,75	7,68	11,65	10,69
164	VESPELLA	7,17	5,48	9,94	8,38	13,02	11,40
166	VILALLONGA	7,00	5,48	9,77	8,38	14,27	12,80
167	VILANOVA DE ESCORNALBOU	11,10	8,98	16,50	14,54	20,84	18,93
171	VILASECA	6,66	5,48	8,07	6,97	9,72	8,53
178	VINDLS Y ARCS	7,17	5,48	9,94	8,38	14,41	12,80
8	BAJO PENEDÉS						
2	ALBIRANA	8,82	7,13	11,59	10,03	14,67	13,05
16	ARBOS	8,82	7,13	11,59	10,03	14,67	13,05
20	BANERAS	8,82	7,13	11,59	10,03	14,67	13,05
24	BELLVEM	8,82	7,13	11,59	10,03	14,67	13,05
30	BONLITGE	8,82	7,13	11,59	10,03	14,67	13,05
37	CALAFELL	8,82	7,13	11,59	10,03	14,67	13,05
50	CREIXELL	8,82	7,13	11,59	10,03	14,67	13,05
51	CUNIT	8,82	7,13	11,59	10,03	14,67	13,05
131	RODA DE BARA	8,82	7,13	11,59	10,03	14,67	13,05
140	SANTA ELIVA	8,82	7,13	11,59	10,03	14,67	13,05
163	VENDRELL	8,82	7,13	11,59	10,03	14,67	13,05
46	VALENCIA						
2	ALTO TURIA						
112	CHULILLA	6,08	5,19	8,44	7,31	12,08	10,61
148	LORQUILLA	6,31	5,37	9,00	7,77	13,15	11,52
149	LOSA DEL OBISPO	6,08	5,19	8,44	7,31	12,08	10,61
234	SOT DE CHERA	6,08	5,19	8,44	7,31	12,08	10,61
258	VILLAR DEL ARZOBISPO	6,31	5,37	9,00	7,77	13,15	11,52
3	CAMPOS DE LIRIA						
51	BENAGUACIL	7,62	6,59	9,68	8,48	12,81	11,32
67	BENISANO	7,62	6,59	9,68	8,48	12,81	11,32
70	BETERA	7,62	6,59	9,68	8,48	12,81	11,32
76	BUGARRA	7,83	6,76	10,25	8,93	13,88	12,26
89	CASINOS	7,83	6,76	10,25	8,93	13,88	12,26
133	GESTALGAR	7,83	6,76	10,25	8,93	13,88	12,26
147	LIRIA	7,62	6,59	9,68	8,48	12,81	11,32
161	MARINES	7,83	6,76	10,25	8,93	13,88	12,26
182	OLUCAU	7,83	6,76	10,25	8,93	13,88	12,26
191	PEDRALBA	7,83	6,76	10,25	8,93	13,88	12,26
202	PUEBLA DE VALLBONA	7,83	6,76	10,25	8,93	13,88	12,26
214	RIBARROJA DEL TURIA	8,06	6,94	10,81	9,39	14,95	13,17
256	VILLAMARCHANTE	8,06	6,94	10,81	9,39	14,95	13,17
264	LORIGUILLA NUEVO (PUEBLO COL)	10,12	8,53	15,80	13,56	24,53	21,52
5	NOYA DE BURL						
12	ALBORACHE	12,92	11,17	15,76	13,76	20,03	17,62
26	ALFARP	12,29	10,67	14,19	12,47	17,04	15,04
77	BUNEL	12,92	11,17	15,76	13,76	20,03	17,62
93	CATAU	12,29	10,67	14,19	12,47	17,04	15,04
99	CORTES DE PALLAS	12,92	11,17	15,76	13,76	20,03	17,62
109	CHESTE	12,48	10,82	14,63	12,85	17,89	15,77
111	CHIVA	12,92	11,17	15,76	13,76	20,03	17,62
115	DOS AGUAS	12,92	11,17	15,76	13,76	20,03	17,62
136	GOELLETA	12,48	10,82	14,63	12,85	17,89	15,77
156	LLOMBAY	12,11	10,54	13,78	12,12	16,27	14,36
158	MACASTRE	12,92	11,17	15,76	13,76	20,03	17,62
172	MONSERRAT	12,69	10,99	15,20	13,30	18,96	16,71
176	MONTROY	12,11	10,54	13,78	12,12	16,27	14,36
212	REAL DE MONTROY	12,29	10,67	14,19	12,47	17,04	15,04
248	TURIS	12,29	10,67	14,19	12,47	17,04	15,04
261	YATOVA	12,92	11,17	15,76	13,76	20,03	17,62
6	SAGUNTO						
10	ALBALAT DE TARONCHERS	5,45	4,69	6,97	6,08	9,34	8,21
24	ALFARA DE ALGIMIA	5,45	4,69	6,97	6,08	9,34	8,21
28	ALGAR DE PALANCIA	5,63	4,82	7,38	6,43	10,11	8,89

Ambito territorial		Opción A	Opción B	Opción C	Opción D	Opción E	Opción F
		1ª Comb.	1ª Comb.	1ª Comb.	1ª Comb.	1ª Comb.	1ª Comb.
30	ALGINIA DE ALFARA	5,63	4,82	7,38	6,43	10,11	8,89
52	BENAVITES	5,31	4,59	5,62	5,80	8,67	7,62
58	BENIFAIRO DE LES VALLS	5,45	4,69	6,97	6,08	9,34	8,21
82	CANET DE BERENGUER	5,82	4,97	7,82	6,81	10,96	9,62
101	CUART DE LES VALLS	5,31	4,59	6,62	5,80	8,67	7,62
103	QUARTELL	5,31	4,59	6,62	5,80	8,67	7,62
120	ESTIVELLA	5,63	4,82	7,38	6,43	10,11	8,89
122	FAURA	5,31	4,59	6,62	5,80	8,67	7,62
134	GILET	5,45	4,69	6,97	6,08	9,34	8,21
163	MASALFASAR	5,45	4,69	6,97	6,08	9,34	8,21
164	MASAMAGRELL	5,45	4,69	6,97	6,08	9,34	8,21
177	MUSEROS	5,63	4,82	7,38	6,43	10,11	8,89
178	NAQUERA	5,63	4,82	7,38	6,43	10,11	8,89
192	PETRES	5,31	4,59	6,62	5,80	8,67	7,62
199	PUEBLA DE FARNALS	5,45	4,69	6,97	6,08	9,34	8,21

164	VESPELLA	7,17	5,48	9,94	8,36	13,02	11,40
166	VILALLONGA	7,00	5,48	9,77	8,36	14,27	12,80
167	VILANOVA DE ESCORNALBOU	11,10	8,98	16,50	14,54	20,84	18,83
171	VILASECA	6,66	5,46	8,07	6,97	9,72	8,55
178	VINDLS Y ARCHS	7,17	5,48	9,94	8,38	14,41	12,80
8	BAJO PENEDES						
2	ALBINANA	8,82	7,13	11,59	10,03	14,67	13,05
16	ARBOS	8,82	7,13	11,59	10,03	14,67	13,05
20	BANERAS	8,82	7,13	11,59	10,03	14,67	13,05
24	BELLNY	8,82	7,13	11,59	10,03	14,67	13,05
30	BORRIOL	8,82	7,13	11,59	10,03	14,67	13,05
37	CALAFELL	8,82	7,13	11,59	10,03	14,67	13,05
50	CREIXELL	8,82	7,13	11,59	10,03	14,67	13,05
51	CUNIT	8,82	7,13	11,59	10,03	14,67	13,05
131	RODA DE BARA	8,82	7,13	11,59	10,03	14,67	13,05
140	SANTA OLIVA	8,82	7,13	11,59	10,03	14,67	13,05
163	VENDRELL	8,82	7,13	11,59	10,03	14,67	13,05

46 VALENCIA

2	ALTO TURIA						
112	GHULILLA	6,08	5,19	8,44	7,31	12,08	10,61
148	CORTIQUILLA	6,31	5,37	9,00	7,77	13,15	11,52
149	LOSA DEL OBISPO	6,38	5,19	8,44	7,31	12,08	10,61
234	SOT DE CHERA	6,08	5,19	8,44	7,31	12,08	10,61
258	VILLAR DEL ARZOBISPO	6,31	5,37	9,00	7,77	13,15	11,52
3	CAMPOS DE LIRIA						
51	BENAGUACIL	7,62	6,59	9,68	8,48	12,81	11,32
67	BENISANO	7,62	6,59	9,68	8,48	12,81	11,32
79	MECHA	7,62	6,59	9,68	8,48	12,81	11,32



Ambito territorial		Opción A	Opción B	Opción C	Opción D	Opción E	Opción F
		P ^o Comb.	P ^o Comb.	P ^o Comb.	P ^o Comb.	P ^o Comb.	P ^o Comb.
251	VALLADA	6,44	5,50	9,13	7,90	13,28	11,65
253	VALLES	6,21	5,32	8,57	7,44	12,21	10,74
13	VALLES DE ALBAIDA						
3	ADZANETA DE ALBAIDA	6,21	5,32	8,57	7,44	12,21	10,74
4	AGULLENT	6,00	5,15	8,00	6,99	11,14	9,80
6	ALBAIDA	6,44	5,50	9,13	7,90	13,28	11,65
27	ALFARRASI	8,50	7,09	14,12	12,07	22,86	20,00
42	AYELO DE MALFERIT	8,50	7,09	14,12	12,07	22,86	20,00
43	AYELO DE RUGAT	6,44	5,50	9,13	7,90	13,28	11,65
47	BELGIDA	6,44	5,50	9,13	7,90	13,28	11,65
49	BELLUS	8,50	7,09	14,12	12,07	22,86	20,00
56	BENIATJAR	8,50	7,09	14,12	12,07	22,86	20,00
57	BENICOLET	6,21	5,32	8,57	7,44	12,21	10,74
62	BENIGANIM	8,50	7,09	14,12	12,07	22,86	20,00
68	BENISODA	6,00	5,15	8,00	6,99	11,14	9,80
69	BENSUERA	8,50	7,09	14,12	12,07	22,86	20,00
72	BOCAIRENTE	8,50	7,09	14,12	12,07	22,86	20,00
75	BUFALI	6,44	5,50	9,13	7,90	13,28	11,65
86	CARRICOLA	6,00	5,15	8,00	6,99	11,14	9,80
90	CASTELLON DE RUGAT	6,44	5,50	9,13	7,90	13,28	11,65
104	CUATRETONDA	8,50	7,09	14,12	12,07	22,86	20,00
124	FONTANARES	8,50	7,09	14,12	12,07	22,86	20,00
138	GUADASEQUIES	8,50	7,09	14,12	12,07	22,86	20,00
150	LUCHENTE	6,21	5,32	8,57	7,44	12,21	10,74
173	MONTABERNER	8,50	7,09	14,12	12,07	22,86	20,00
175	MONTICHELVO	6,44	5,50	9,13	7,90	13,28	11,65
183	OLLERIA	6,44	5,50	9,13	7,90	13,28	11,65
61	BENIFLA	5,81	5,00	7,56	6,61	10,29	9,07
66	BENIRREDRA	5,81	5,00	7,56	6,61	10,29	9,07
91	CASTELLONET	5,63	4,87	7,15	6,26	9,52	8,39
113	DAINUZ	5,63	4,87	7,15	6,26	9,52	8,39
127	FUENTE ENCARRDZ	5,63	4,87	7,15	6,26	9,52	8,39
131	GANDIA	5,81	5,00	7,56	6,61	10,29	9,07
140	GUADAMAR	5,63	4,87	7,15	6,26	9,52	8,39

al	Opidea J	1 ^o Comab.
11	9,82	
11	9,82	
11	9,82	
11	9,82	
11	9,82	
11	9,82	
11	9,82	
11	9,82	
5	9,86	
5	9,86	
5	9,86	
5	9,86	
5	9,86	
5	9,86	
0	21,82	
0	16,88	
9	15,22	
1	21,52	
1	22,15	
7	31,50	
1	11,74	
76	11,55	
3	12,68	
9	13,26	
3	12,58	
3	7,44	
15	11,57	
28	13,93	
10	6,40	
15	10,36	
24	10,89	
27	11,28	
31	8,50	
23	7,44	
24	11,93	
29	25,22	
33	18,56	
34	15,59	
30	13,45	
26	18,25	
15	15,93	
34	22,71	
27	13,47	
13	16,77	
28	25,22	
28	23,98	
27	16,25	
36	15,59	

Ambito territorial	Opción G P ^o Comb.	Opción H P ^o Comb.	Opción I P ^o Comb.	Opción J P ^o Comb.
	17,75			
				10,70
			10,46	9,15
		9,61	8,81	8,81
		8,85	10,92	9,89
	8,83	8,47	11,05	9,68
	6,83	6,05	7,47	6,67
	10,10	8,39	11,32	9,60
	9,13	7,76	10,31	8,91
	11,15	9,43	12,36	10,63
	6,83	6,05	7,47	6,67
	6,83	6,05	7,47	6,67
	7,51	6,72	8,16	7,35
12 CASTELLÓN				
2 BAJO MAESTRAZGO				
44 CERVERA DEL MAESTRE	30,29	26,52	33,86	30,73
101 SAN RAFAEL DEL RÍO	14,49	12,77	15,95	14,44
121 TRAIQUERA	14,49	12,77	15,95	14,44
3 LLANOS CENTRALES				
29 BENLLOCH	17,39	15,30	19,24	17,43
49 COSTUR	30,33	26,56	33,90	30,77
94 PUEBLA-TORNESA	17,39	15,30	19,24	17,43
122 USERAS	30,33	26,56	33,90	30,77
124 VALL DE ALBA	30,33	26,56	33,90	30,77
128 VILLAFAMES	12,31	10,89	13,50	12,20
132 VILLANUEVA DE ALCOLEA	17,39	15,30	19,24	17,43
4 PERAGOLOSA				
5 ALCOBA	17,25	15,16	19,10	17,29
60 FIGUEROLAS	30,19	26,42	33,76	30,63
5 LITORAL NORTE				
4 ALCALA DE CHIVERT	22,84	20,33	24,64	22,17
27 BENICARLO	22,84	20,33	24,64	22,17
34 CALIG	23,90	21,25	25,80	23,26
89 PENISCOLA	22,84	20,33	24,64	22,17
99 SAN JORGE	23,90	21,25	25,80	23,26
102 SANTA MAGDALENA DE PULPIS	23,90	21,25	25,80	23,26
138 VINANZOS	22,84	20,33	24,64	22,17
6 LA PLANA				
7 ALFONDEGUILLA	12,17	10,75	13,36	12,06
9 ALMAZORA	13,23	11,67	14,52	13,15
11 ALMENARA	12,17	10,75	13,36	12,06
15 ARGELITA	12,17	10,75	13,36	12,06
16 ARTANA	12,17	10,75	13,36	12,06
21 BECHI	12,17	10,75	13,36	12,06
28 BENICASIM	12,17	10,75	13,36	12,06
31 BORRIOL	17,25	15,16	19,10	17,29
32 BURRIANA	13,23	11,67	14,52	13,15
33 CABANES	12,17	10,75	13,36	12,06
40 CASTELLÓN DE LA PLANA	13,23	11,67	14,52	13,15
53 CHILCHES	14,39	12,67	15,85	14,34
58 ESPADILLA	12,17	10,75	13,36	12,06
59 FANZARA	12,17	10,75	13,36	12,06
74 LLOSA ILAÍ	13,23	11,67	14,52	13,15
77 MONCÓFAR	14,39	12,67	15,85	14,34
82 NULES	13,23	11,67	14,52	13,15
84 ONDA	12,17	10,75	13,36	12,06
85 ORDPESA	12,17	10,75	13,36	12,06

Ambito territorial	Opción G P ^o Comb.	Opción H P ^o Comb.	Opción I P ^o Comb.	Opción J P ^o Comb.
95 RIBESALBES	12,17	10,75	13,36	12,06
109 TALES	12,17	10,75	13,36	12,06
113 TOGA	12,17	10,75	13,36	12,06
117 TORREBLANCA	12,17	10,75	13,36	12,06
123 VALLAT	12,17	10,75	13,36	12,06
126 VALL DE UKD	12,17	10,75	13,36	12,06
135 VILLARREAL DE LOS INFANTES	12,17	10,75	13,36	12,06
136 VILLAVIEJA	12,17	10,75	13,36	12,06
143 ALOQUERIAS	12,17	10,75	13,36	12,06
7 PALANCA				
2 AHEN	17,25	15,16	19,10	17,29
6 ALCODIA DE VEO	12,17	10,75	13,36	12,06
10 ALMEDIJAR	30,19	26,42	33,76	30,63
12 ALTURA	17,25	15,16	19,10	17,29
18 AZUEBAR	14,39	12,67	15,85	14,34
39 CASTELLNOVO	14,39	12,67	15,85	14,34
56 CHOVAR	30,19	26,42	33,76	30,63
57 ESLIDA	14,39	12,67	15,85	14,34
81 NAVAJAS	17,25	15,16	19,10	17,29
104 SEGORBE	14,39	12,67	15,85	14,34
106 SONEJA	14,39	12,67	15,85	14,34
107 SOT DE FERRER	14,39	12,67	15,85	14,34
108 SUERAS	12,17	10,75	13,36	12,06
118 TORRECHIVA	12,17	10,75	13,36	12,06
14 CORDOBA				
1 PEDROCHE				
29 FUENTE-OBEJUNA	19,97	17,82	22,13	20,00
2 LA SIERRA				
1 ADAMUZ	19,20	16,78	21,28	18,80
26 ESPIEL	21,85	19,48	23,91	21,50
36 HORNACHUELOS	17,13	15,81	18,42	17,06
43 MONTORO	20,53	16,12	22,59	20,17
47 OBEJO	19,20	16,78	21,28	18,86
68 VILLAHARTA	26,70	22,56	30,25	26,70
71 VILLANUEVA DEL REY	20,20	18,12	22,12	20,01
73 VILLAVICIOSA DE CORDOBA	25,18	21,95	28,49	25,28
3 CAMPINA BAJA				
5 ALMODOVAR DEL RIO	15,15	13,81	16,47	15,09
12 BUJALANCE	14,25	13,19	15,35	14,26
14 CANETE DE LAS TORRES	12,89	11,83	14,00	12,91
18 CARPIO IELI	14,25	13,19	15,35	14,26
19 CASTRO DEL RIO	14,18	13,15	15,35	14,27
21 CORDOBA	13,56	12,51	14,66	13,59
25 ESPEJO	14,18	13,15	15,35	14,27
27 FERNAN-NUNEZ	14,18	13,15	15,35	14,27
40 MONTALBAN DE CORDOBA	14,18	13,15	15,35	14,27
49 PALMA DEL RIO	12,89	11,83	14,00	12,91
50 PEDRO ABAD	14,22	13,19	15,34	14,25
53 POSADAS	14,87	13,61	16,01	14,92
57 RAMBLA ILAÍ	13,57	12,54	14,67	13,61
60 SANTAELLA	14,18	13,15	15,35	14,27
66 VILLA DEL RIO	14,22	13,19	15,34	14,26
67 VILAFRANCA DE CORDOBA	14,17	13,13	15,34	14,24
4 LAS COLONIAS				
17 CARLOTA ILAÍ	12,89	11,83	14,00	12,91
30 FUENTE PALMERA	13,56	12,51	14,66	13,59
33 GUADALCAZAN	13,56	12,51	14,66	13,59
59 S. SEBASTIAN DE LOS BALLESTER	13,50	12,46	14,66	13,60
65 VICTORIA ILAÍ	12,89	11,83	14,00	12,91

(Continuará.)