

solicita y que el laboratorio «CTC, Servicios Electromecánicos, Sociedad Anónima», mediante dictámenes con clave números 4293/0305/1 y 4293/0305/2, y la entidad de inspección y control reglamentario «Tecnos, Garantía de Calidad, Sociedad Anónima», por certificado de clave número TM-HOL-IA-01/1 (RX), han hecho constar que los modelos presentados cumplen todas las especificaciones actualmente establecidas por el Real Decreto 1252/1985, de 19 de junio,

Esta Dirección General, de acuerdo con lo establecido en la referida disposición, ha acordado homologar los citados productos, con la contraseña de homologación GGE-0103 y fecha de caducidad el día 28 de junio de 1995, definiendo como características técnicas para cada marca y tipo homologado las que se indican a continuación, debiendo el interesado solicitar los certificados de conformidad de la producción con una periodicidad de un año y el primero antes del día 28 de junio de 1994.

El titular de esta Resolución presentará, dentro del período fijado para someterse al control y seguimiento de la producción, la documentación acreditativa a fin de verificar la adecuación del producto a las condiciones iniciales, así como la declaración en la que se haga constar que en la fabricación de dichos productos, los sistemas de control de calidad utilizados se mantienen, como mínimo, en las mismas condiciones que en el momento de la homologación.

Esta homologación se efectúa en relación con la disposición que se cita y, por tanto, el producto deberá cumplir cualquier otro Reglamento o disposición que le sea aplicable.

El incumplimiento de cualquiera de las condiciones fundamentales en las que se basa la concesión de esta homologación dará lugar a la suspensión cautelar de la misma, independientemente de su posterior anulación, en su caso, y sin perjuicio de las responsabilidades legales que de ello pudieran derivarse.

Contra esta Resolución, que no pone fin a la vía administrativa, podrá interponerse recurso de alzada ante el excelentísimo señor Ministro de Industria, Comercio y Turismo en el plazo de quince días, contados desde la recepción de la misma.

Características comunes a todas las marcas y modelos

Características:

Primera. Descripción: Potencia eléctrica nominal. Unidades: kW.

Segunda. Descripción: Tipo de rectificación. Unidades: Número de pulsos.

Tercera. Descripción: Tiempo mínimo de exposición. Unidades: Milisegundos.

Valor de las características para cada marca y modelo

Marca «Hologic», modelo QDR-1000.

Características:

Primera: 1,27.

Segunda: 2.

Tercera: 144.000.

Marca «Hologic», modelo QDR-1000 PLUS.

Características:

Primera: 1,27.

Segunda: 2.

Tercera: 144.000.

Marca «Hologic», modelo QDR-1000/W.

Características:

Primera: 1,27.

Segunda: 2.

Tercera: 144.000.

Marca «Hologic», modelo QDR-1500.

Características:

Primera: 1,27.

Segunda: 2.

Tercera: 144.000.

Marca «Hologic», modelo QDR-2000.

Características:

Primera: 1,27.

Segunda: 2.

Tercera: 5000.

Lo que se hace público para general conocimiento.

Madrid a 28 de junio de 1993.—La Directora general de Política Tecnológica, Carmen de Andrés Conde.

BANCO DE ESPAÑA

21741 RESOLUCION de 18 de agosto de 1993, del Banco de España, por la que se hacen públicos los cambios de divisas que el Banco de España aplicará a las operaciones ordinarias que realice por su propia cuenta el día 18 de agosto de 1993, y que tendrán la consideración de cotizaciones oficiales, a efectos de la aplicación de la normativa vigente que haga referencia a las mismas.

Divisas	Cambios	
	Comprador	Vendedor
1 dólar USA	139,451	139,731
1 ECU	157,120	157,434
1 marco alemán	82,404	82,568
1 franco francés	23,467	23,513
1 libra esterlina	207,852	208,268
100 liras italianas	8,692	8,710
100 francos belgas y luxemburgueses	390,538	391,320
1 florín holandés	73,230	73,376
1 corona danesa	20,028	20,068
1 libra irlandesa	193,530	193,918
100 escudos portugueses	80,445	80,607
100 dracmas griegas	58,733	58,851
1 dólar canadiense	105,605	105,817
1 franco suizo	92,875	93,061
100 yenes japoneses	137,094	137,368
1 corona sueca	17,453	17,487
1 corona noruega	18,969	19,007
1 marco finlandés	23,985	24,033
1 chelín austríaco	11,710	11,734
1 dólar australiano	94,200	94,388
1 dólar neozelandés	77,354	77,508

Madrid, 18 de agosto de 1993.—El Director general, Luis María Linde de Castro.

COMUNIDAD AUTONOMA DEL PAIS VASCO

21742 ORDEN de 15 de junio de 1993, del Consejero de Cultura, por la que se incoa expediente para la identificación y delimitación de la ruta y entorno afectados por el Camino de Santiago en el territorio de la Comunidad Autónoma de Euskadi.

El Decreto 2224/1962, de 5 de septiembre, por el que se declaró el llamado «Camino de Santiago», como conjunto histórico-artístico, comprendía los lugares, parajes y edificios conocidos y fijados en aquel momento,

y extendía sus efectos a aquellos otros que se fijasen y delimitasen más adelante, sin que tal precisión llegara a cumplirse.

Posteriormente, con la entrada en vigor de la Ley 7/1990, de 3 de julio, del Patrimonio Cultural Vasco, y conforme a su disposición adicional primera, el Camino de Santiago a su paso por la Comunidad Autónoma de Euskadi pasó a tener, además, la categoría de bien cultural calificado.

Tanto la Ley del Patrimonio Cultural Vasco, en su artículo 12.1, como la Ley 16/1985, de 25 de junio, del Patrimonio Histórico Español, en su artículo 11.2, establecen la obligatoriedad de delimitar el entorno afectado por la calificación y la declaración de los bienes culturales, respectivamente.

En consecuencia, vista la propuesta del Servicio de Patrimonio Arquitectónico, Artístico, Arqueológico y Etnográfico, y en ausencia del Viceconsejero de Cultura, quien con carácter ordinario ostenta la competencia para incoar expedientes de calificación y declaración de bienes culturales, asumiendo tal competencia por motivos de urgencia en virtud de lo dispuesto en la Ley 7/1990, de 3 de julio, del Patrimonio Cultural Vasco; la Ley 16/1985, de 25 de junio, del Patrimonio Histórico Español; el Real Decreto 111/1986, de 10 de enero, de desarrollo parcial de aquélla, y la Ley 30/1992, de 26 de noviembre, por la que se regula el Régimen Jurídico de las Administraciones Públicas y el Procedimiento Administrativo Común, en su artículo 14 referente a la incoación, resuelvo:

Primero.—Tener por incoado expediente para la identificación y delimitación de la ruta afectada por el Camino de Santiago y su entorno, en el territorio de la Comunidad Autónoma de Euskadi, conforme a las descripciones contenidas en los anexos I y III de la presente Orden.

En todo caso, el Camino de Santiago a su paso por Euskadi se integra por la ruta descrita en los anexos I y III, los elementos vinculados a ella relacionados en el anexo II, y una franja de 30 metros de anchura a cada uno de los lados del Camino, excepto en los núcleos de población afectados, en los cuales queda afectado el casco urbano medieval en los términos ya fijados o que se fijen durante la tramitación del expediente.

Segundo.—Continuar la tramitación del expediente, de acuerdo con las disposiciones en vigor.

Tercero.—Notificar la presente resolución a todos los Ayuntamientos afectados, así como a las Diputaciones Forales de Alava, Vizcaya y Guipúzcoa, haciendo saber a todos ellos que en lo sucesivo cualquier actuación a llevar a cabo en el Camino de Santiago, así como en su entorno y los elementos a él vinculados en la Comunidad Autónoma precisará autorización de la Diputación Foral correspondiente.

Cuarto.—Comunicar la presente incoación al Registro de Bienes Culturales Calificados, así como al Registro de Bienes de Interés Cultural, para su anotación preventiva.

Quinto.—Publicar la presente Resolución en el «Boletín Oficial del País Vasco», así como en los «Boletines Oficiales» de los Territorios de Alava, Vizcaya y Guipúzcoa, y en el «Boletín Oficial del Estado».

Vitoria-Gasteiz, 15 de junio de 1993.—El Consejero de Cultura, Joseba Arregi Aranburu.

ANEXO I

Descripción formal

El Camino de Santiago en la CAV se establece en base a los dos itinerarios de:

- A) Camino de la Costa.
- B) Camino del Interior.

La zona de protección, por tanto, comprende los terrenos afectados de los términos municipales que se encuentran dentro de la delimitación que se describe a continuación para cada uno de los territorios de Araba, Bizkaia y Gipuzkoa. Asimismo, quedan también afectados por esta protección todos aquellos elementos de interés histórico-artístico, sitios o conjuntos históricos, que relacionados con el Camino se hallen descritos en el expediente.

- A) Camino 1: Camino de la Costa.

a.1 Gipuzkoa:

Los peregrinos cruzaban desde Hendaia y, atravesando el Bidasoa, alcanzaban Hondarribia.

Desde aquí y bordeando la costa se dirigían hacia Pasajes de San Juan (Pasaia-Donibane), y cruzaban, también en barca hacia Pasajes de San Pedro para dirigirse por término de Lezo hacia Donostia-San Sebastián.

El camino desde Donostia, y siempre por la costa, atraviesa los términos municipales de Orío, Aia, Zarautz, Getaria, Zumaia y Deba, cuyos núcleos urbanos visita. Desde este último lugar, Deba, el Camino comienza a inter-

narse ligeramente hacia el interior y alcanza los lugares de Sasiola y Astigarribia, este último ya en término de Mutriku.

a.2 Bizkaia:

A partir de aquí, el Camino penetra en el territorio histórico de Bizkaia al que accede por Berriatua y llega hasta la villa de Markina, de Markina y por Bolibar, hacia Zenarruza, Arbatzegi-Gerrikatiz, Ajangiz y Gernika. En Gernika el Camino se quiebra de nuevo hacia el interior y atraviesa los términos de Mendata, Muxika, Morga, Larrabetzu, Lezama y Zamudio para acceder desde este último lugar a Bilbao.

Desde Bilbao el Camino se dirige por la costa hacia Baracaldo, Sestao y Santurtzi y por término de Abanto-Zierbana alcanza Muskiz. A partir de aquí el Camino abandona el territorio vizcaíno y se dirige hacia Cantabria (Castro Urdiales).

B) Camino 2: Camino del Interior.

2.a Gipuzkoa:

Desde Irún, frontera con Francia, el Camino se dirige por los términos municipales de Oiarzun, Rentería, Astigarraga, Hernani, Urnieta, Andoain, Billabona e Irura hasta Tolosa.

En este trayecto la práctica totalidad del Camino se desarrolla sobre la carretera nacional N-1.

De aquí y por los territorios de Altzo, Alegia, Ikaztegieta, Legorreta, Itsasondo, Arama, Ordizia y Oiaberria, el Camino llega a Beasaín, lugar de cruce en el que se sitúa la encrucijada de Yarza.

Desde Beasaín, abandonada definitivamente la N-1, el Camino atraviesa el término de Idiazabal y la villa de Segura y se encamina por Zegama hacia el Paso de San Adrián. En esta zona, los terrenos son comunales y propiedad de la Parzonaría General de Gipuzkoa y Araba.

2.b Araba:

El Paso de San Adrián, límite de los territorios históricos de Gipuzkoa y Araba, permite el fácil acceso a este territorio de Araba.

Ya en Araba, el Camino desciende hacia Zaldueño, Ordoñana y Salvaterra. Desde esta villa, y por las Entidades de Gaceo, Alegria, Elburgo, Estibaliz, Villafranca, Argandoña, Ascarza, Otazu y Arcaya el Camino entra en Vitoria-Gasteiz. Saliendo de Vitoria por Armentía, Zuazo, Gomecha, Añeiz, Zumelzu, Subijana y Nanclares y atravesando territorio del Condado de Treviño (provincia de Burgos), el Camino sigue hacia Armiñón, Berantevilla, Zambrana y Salinillas de Buradón. Desde esta villa y por Briñas (Rioja), el Camino se dirige hasta Santo Domingo de la Calzada, punto de encuentro con el Camino Francés.

ANEXO II

Relación de lugares afectados y de elementos de interés vinculados al Camino de Santiago

Camino 1: El Camino de la Costa:

Gipuzkoa Rentería Casa Torre Torrekuia.
 Gipuzkoa Rentería Casa Torre de Morrontxo.
 Gipuzkoa Rentería Casa Torre de Txikitoena.
 Gipuzkoa Rentería Iglesia Nuestra Señora de la Asunción.
 Gipuzkoa Rentería Basílica de Santa María Magdalena.
 Gipuzkoa Hondarribia Calzada de Santiago.
 Gipuzkoa Hondarribia Ermita de Santa Engracia.
 Gipuzkoa Hondarribia Ermita de Santiagotxo.
 Gipuzkoa Hondarribia Caserío Kareaga/Bixente Orrerenea.
 Gipuzkoa Hondarribia Santuario de Guadalupe.
 Gipuzkoa Hondarribia Antigua Iglesia de la Magdalena.
 Gipuzkoa Hondarribia Muralla/Puertas de Santa María y San Ni.
 Gipuzkoa Hondarribia Castillo de Carlos V.
 Gipuzkoa Hondarribia Iglesia Nuestra Señora del Manzano.
 Gipuzkoa Lezo Iglesia del Santo Cristo de Lezo.
 Gipuzkoa Pasaia-Donibane Humilladero de la Piedad.
 Gipuzkoa Pasaia-Donibane Ermita de Santa Ana.
 Gipuzkoa Pasaia-Donibane Palacio de Villaviciosa.
 Gipuzkoa Pasaia-Donibane Basílica Santo Cristo de Bonanza.
 Gipuzkoa Donostia Caserío-Venta-Amezti.
 Gipuzkoa Donostia Iglesia San Pedro de Igeldo.
 Gipuzkoa Donostia Antigua Casa Consistorial.
 Gipuzkoa Donostia Iglesia Convento de Santa Teresa.
 Gipuzkoa Donostia Iglesia de San Vicente.
 Gipuzkoa Donostia Museo de San Telmo.
 Gipuzkoa Donostia Iglesia de Santa María.
 Gipuzkoa Orío Ermita de San Martín.

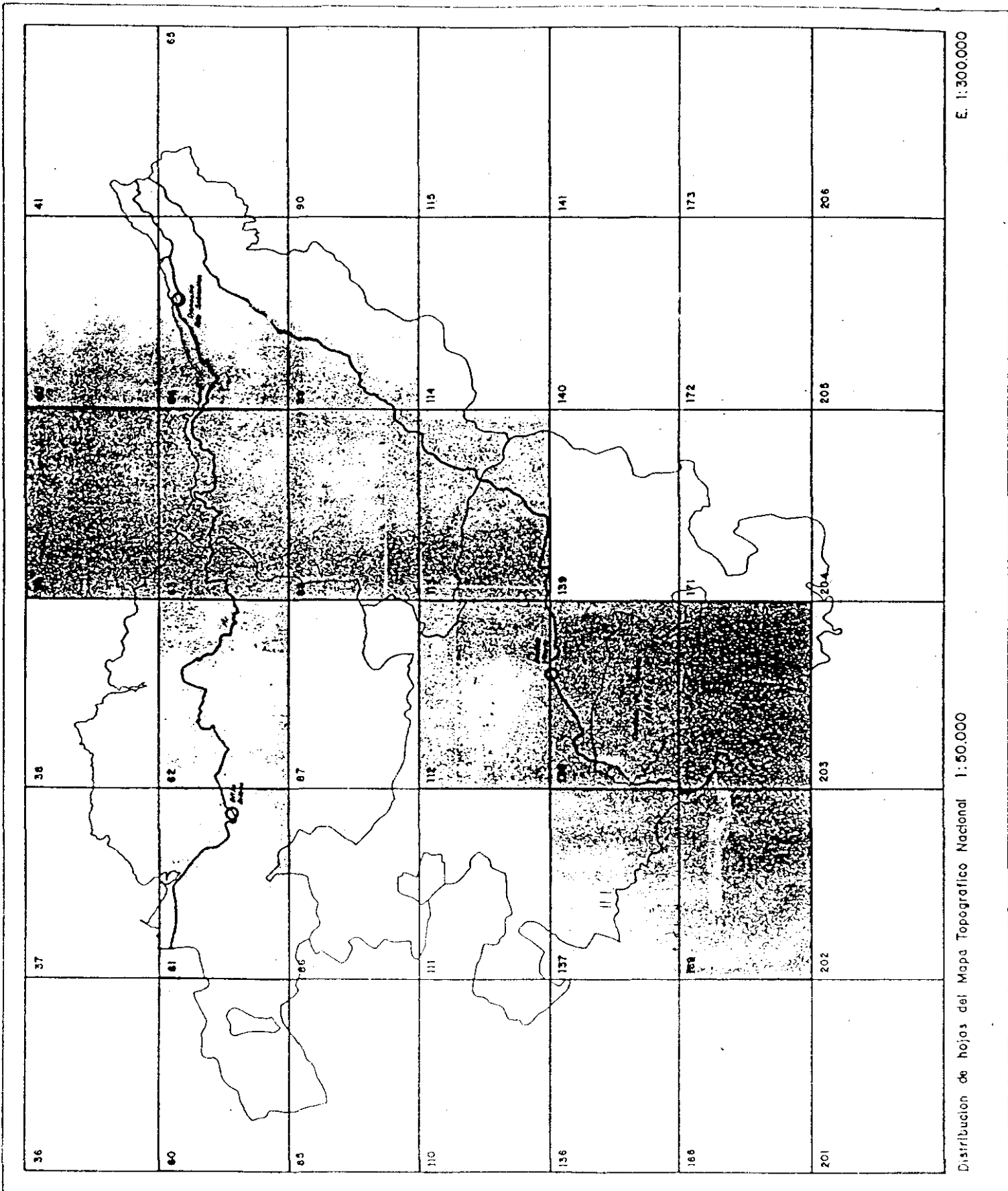
- Gipuzkoa Orio Iglesia de San Nicolás.
 Gipuzkoa Orio Casco Antiguo, Casas del.
 Gipuzkoa Aia Casa Martín Portu.
 Gipuzkoa Aia Ermita de San Pablo.
 Gipuzkoa Zarautz Iglesia de Santa María la Real.
 Gipuzkoa Zarautz Ermita de San Martín de Ibaceta.
 Gipuzkoa Zarautz Calzada de Santa Bárbara.
 Gipuzkoa Zarautz Caserío Garro.
 Gipuzkoa Zarautz Palacio de Narros.
 Gipuzkoa Zarautz Casa Makatza/Macazaga.
 Gipuzkoa Zarautz Torre Luzea.
 Gipuzkoa Getaria Ermita de San Prudencio.
 Gipuzkoa Getaria Iglesia de San Martín de Askizu.
 Gipuzkoa Getaria Venta de Askizu.
 Gipuzkoa Getaria Calzada de Askizu.
 Gipuzkoa Getaria Iglesia de San Salvador.
 Gipuzkoa Getaria Casas en la calle San Roque.
 Gipuzkoa Getaria Torre Aldamar.
 Gipuzkoa Zumaia Antigua Ermita de Santa Clara.
 Gipuzkoa Zumaia Ermita Nuestra Señora de Arritokieta.
 Gipuzkoa Zumaia Ermita de Santiago.
 Gipuzkoa Zumaia Ermita de San Telmo.
 Gipuzkoa Zumaia Iglesia de San Pedro.
 Gipuzkoa Zumaia Convento de las Carmelitas.
 Gipuzkoa Zumaia Torre de Ubillos.
 Gipuzkoa Deba Ermita San Sebastián de Elorriaga.
 Gipuzkoa Deba Ermita de Santa Cruz.
 Gipuzkoa Deba Ermita de San Roque.
 Gipuzkoa Deba Ermita de San Nicolás de Lastur.
 Gipuzkoa Deba Ermita del Salvador de Itziar.
 Gipuzkoa Deba Ermita de Santa Catalina en Egia.
 Gipuzkoa Deba Santuario de Itziar.
 Gipuzkoa Deba Iglesia de Santa María la Real.
 Gipuzkoa Deba Calzada de acceso a San Roque.
 Gipuzkoa Deba Monasterio de Sasiola.
 Gipuzkoa Deba Hospital de Sasiola.
 Gipuzkoa Deba Torre Sasiola.
 Gipuzkoa Mutriku Iglesia San Andrés de Astigarribia.
 Gipuzkoa Mutriku Calzada de Astigarribia.
 Gipuzkoa Mutriku Torre Astigarribia.
 Bizkaia Markina Casa Torre de Ubilla.
 Bizkaia Markina Puente San Miguel de Arretxinaga.
 Bizkaia Markina Iglesia San Miguel de Arretxinaga.
 Bizkaia Markina Torre de Plazatorre/Plazakola.
 Bizkaia Markina Torre Ugarte.
 Bizkaia Markina Torre Barroeta.
 Bizkaia Markina Torre Andika.
 Bizkaia Markina Fuente en Goikoportala.
 Bizkaia Markina Convento del Carmen.
 Bizkaia Markina Casa Oruetakoa.
 Bizkaia Markina Casa en Zeharkale número 13.
 Bizkaia Markina Torre Garakate.
 Bizkaia Markina Casa en Okerkalea 24.
 Bizkaia Markina Casa Txatxanetxe/Antiguo Hospital.
 Bizkaia Markina Ermita Nuestra Señora de Edortza.
 Bizkaia Markina Puente junto a Kareaga.
 Bizkaia Markina Calzada junto a Kareaga.
 Bizkaia Markina Torre Kareaga.
 Bizkaia Markina Puente en cruce de Iruzubieta.
 Bizkaia Markina Puente de Iruzubieta a Bolibar.
 Bizkaia Markina Iglesia de Santo Tomás en Bolibar.
 Bizkaia Markina Ermita San Juan de Amalloa (Bolibar).
 Bizkaia Markina Casa Jauregi en Bolibar.
 Bizkaia Markina Ermita la Magdalena en Bolibar.
 Bizkaia Markina Casa del Abad en Zenarruza.
 Bizkaia Markina Colegiata de Zenarruza.
 Bizkaia Markina Calzada en Zenarruza.
 Bizkaia Arbatzegi-Gerri Ermita de Santiago en Aldaka.
 Bizkaia Arbatzegi-Gerri Ermita San Salvador de Berreño.
 Bizkaia Arbatzegi-Gerri Iglesia San Vicente.
 Bizkaia Arbatzegi-Gerri Puente de Arbatzegi.
 Bizkaia Arbatzegi-Gerri Calzada de Magunas a Gerrikaitz.
 Bizkaia Arbatzegi-Gerri Iglesia Andra Mari de Gerrikaitz.
 Bizkaia Arbatzegi-Gerri Ruinas del Hospital de Gerrikaitz.
 Bizkaia Gernika Convento de la Merced de Ajangiz.
 Bizkaia Gernika Iglesia de la Ascensión en Ajangiz.
 Bizkaia Gernika Crucero de Rentería.
 Bizkaia Gernika Iglesia de Santo Tomás en Elexalde.
 Bizkaia Gernika Ermita de Santa Lucia en Zallo.
 Bizkaia Gernika Iglesia de Santa María.
 Bizkaia Mendata San Juan y San Lorenzo de Lainikiz.
 Bizkaia Mendata Ermita de Santa Eufemia.
 Bizkaia Mendata Iglesia de San Miguel.
 Bizkaia Mendata Iglesia de Albiz.
 Bizkaia Mendata Torre de Albiz.
 Bizkaia Mendata Torre de Montalbán en Zarra.
 Bizkaia Muxika Ermita de San Miguel de Urrialdua.
 Bizkaia Muxika Ermita de San Juan de Ajurias.
 Bizkaia Muxika Ermita de San Román.
 Bizkaia Muxika Ermita de San Miguel de Usparitza.
 Bizkaia Muxika San Pedro de Ibarra en Ibarruri.
 Bizkaia Muxika Torre de Muxika.
 Bizkaia Muxika Torre de Oka.
 Bizkaia Muxika Iglesia San Vicente en Ugarte.
 Bizkaia Morga Ermita San Esteban de Gerekiz.
 Bizkaia Morga Palacio Zorroza.
 Bizkaia Morga Ermita de Andra Mari.
 Bizkaia Larrabetzu San Emeterio y San Celedonio.
 Bizkaia Larrabetzu Crucero en Goikolexea.
 Bizkaia Larrabetzu Palacio de Ikaza.
 Bizkaia Larrabetzu Palacio de Anguleria.
 Bizkaia Larrabetzu Ermita San Salvador en Zarandoas.
 Bizkaia Larrabetzu Calzada junto a San Salvador.
 Bizkaia Larrabetzu Ermita de San Bartolomé en Launza.
 Bizkaia Lezama Iglesia de Santa María.
 Bizkaia Lezama Ermita del Cristo.
 Bizkaia Lezama Torre de Lezama en Aretxalde.
 Bizkaia Lezama Caserío Olazarre.
 Bizkaia Zamudio Casa Cadalso.
 Bizkaia Zamudio Iglesia de San Martín.
 Bizkaia Zamudio Torre de Zamudio.
 Bizkaia Bilbao Calzada de Artxanda.
 Bizkaia Bilbao Basílica de Nuestra Señora de Begoña.
 Bizkaia Bilbao Puerta del Cementerio de Mallona.
 Bizkaia Bilbao Calzadas de Mallona.
 Bizkaia Bilbao Iglesia de los Santos Juanes.
 Bizkaia Bilbao Iglesia de San Antón.
 Bizkaia Bilbao Catedral de Santiago.
 Bizkaia Bilbao Fuente de Santiago.
 Bizkaia Bilbao Imagen de Santiago en calle Tendería.
 Bizkaia Barakaldo Puente del Diablo en Zubieta.
 Bizkaia Barakaldo Ermita de Santa Ageda.
 Bizkaia Barakaldo Ermita de San Antolín.
 Vizcaya Sestao Iglesia de Santa María.
 Bizkaia Portugalete Convento de Santa Clara.
 Bizkaia Portugalete Torre Salazar.
 Bizkaia Portugalete Iglesia de Santa María.
 Bizkaia Muskiz Iglesia de San Juan.
 Bizkaia Muskiz Iglesia de San Julián.
 Bizkaia Muskiz Castillo de Muñatones.
 Bizkaia Muskiz Palacio de Muñatones.
- Camino 2: El Camino de Interior.
 Gipuzkoa Irún Iglesia Nuestra Señora del Juncal.
 Gipuzkoa Irún Ermita de Santa Elena.
 Gipuzkoa Oiartzun Iglesia de San Esteban.
 Gipuzkoa Oiartzun Basílica de San Juan Bautista.
 Gipuzkoa Oiartzun Crucero de Altzibar.
 Gipuzkoa Oiartzun Casa Torre de Iturrioz.
 Gipuzkoa Oiartzun Crucero Altzibar Goikoa.
 Gipuzkoa Astigarraga Ermita de Santiagomendi.
 Gipuzkoa Astigarraga Puente de Ergobia.
 Gipuzkoa Astigarraga Iglesia Nuestra Señora de la Ascensión.
 Gipuzkoa Astigarraga Palacio de Murgia.
 Gipuzkoa Hernani Iglesia de San Juan Bautista.
 Gipuzkoa Hernani Torre de los Gentiles (Portalondo).
 Gipuzkoa Hernani Convento de San Agustín.
 Gipuzkoa Hernani Humilladero de la Santa Cruz.
 Gipuzkoa Hernani Casa Urbana en Kale Nagusia, 13.
 Gipuzkoa Hernani Hospital de Santa María Magdalena.
 Gipuzkoa Hernani Puente de Fagollaga.
 Gipuzkoa Urnieta Iglesia de San Miguel.
 Gipuzkoa Urnieta Ermita de Santa Leocadia.

Gipuzkoa Andoaín Iglesia de San Martín de Tours.
 Gipuzkoa Andoaín Casa Berrospe.
 Gipuzkoa Andoaín Casa Jauregi o Torre Leizarán.
 Gipuzkoa Andoaín San Martín de Tours en Soravilla.
 Gipuzkoa Andoaín Ermita de San Esteban en Goiburu.
 Gipuzkoa Andoaín Ermita de Santa Cruz de Zumea.
 Gipuzkoa Andoaín Casa Iztuizatorre en Soravilla.
 Gipuzkoa Aduna Iglesia Nuestra Señora de la Asunción.
 Gipuzkoa Aduna Casa Torre.
 Gipuzkoa Billabona Puente entre Billabona y Zizurkil.
 Gipuzkoa Billabona Iglesia San Martín de Tours en Amasa.
 Gipuzkoa Billabona Ermita de la Santa Cruz.
 Gipuzkoa Zizurkil Iglesia de San Millán.
 Gipuzkoa Zizurkil Casa San Millán eta Etxeberritxo.
 Gipuzkoa Irura Iglesia de San Miguel.
 Gipuzkoa Irura Caserío Laskibar.
 Gipuzkoa Anoeta Iglesia de San Juan Bautista.
 Gipuzkoa Anoeta Cruz de Barrundi-Barrena.
 Gipuzkoa Tolosa Puerta de Castilla.
 Gipuzkoa Tolosa Torre Andia.
 Gipuzkoa Tolosa Puente de Navarra.
 Gipuzkoa Tolosa Palacio Idiáquez.
 Gipuzkoa Tolosa Iglesia de Santa María.
 Gipuzkoa Tolosa Convento Iglesia de Santa Clara.
 Gipuzkoa Tolosa Convenio Iglesia de San Francisco.
 Gipuzkoa Tolosa Palacio Aranburu.
 Gipuzkoa Tolosa Iglesia de San Juan de Arramele.
 Gipuzkoa Tolosa Casa Iturriza.
 Gipuzkoa Tolosa Ermita de San Blas.
 Gipuzkoa Tolosa Palacio de Atodo.
 Gipuzkoa Tolosa Iglesia de San Pedro en Urkizu.
 Gipuzkoa Tolosa Fuente de Urkizu.
 Gipuzkoa Albiztur Hospital Zar.
 Gipuzkoa Albiztur Ermita de San Gregorio.
 Gipuzkoa Albiztur Santa Marina Aundi en Arginsáin.
 Gipuzkoa Albiztur Ermita de Santa Marina en Arginsáin.
 Gipuzkoa Albiztur Iglesia de la Asunción.
 Gipuzkoa Alegia Zubi Zaharra sobre el Oria.
 Gipuzkoa Alegia Humilladero de la Santa Cruz.
 Gipuzkoa Alegia Iglesia de San Juan Bautista.
 Gipuzkoa Ikaztegieta Iglesia de San Lorenzo.
 Gipuzkoa Legorreta Humilladero de la Santa Cruz.
 Gipuzkoa Legorreta Zubi Zaharra sobre el Oria.
 Gipuzkoa Legorreta Iglesia de Santa Marina.
 Gipuzkoa Legorreta Puente de Torreauro.
 Gipuzkoa Legorreta Ermita de Nuestra Señora de Guadalupe.
 Gipuzkoa Legorreta Casa de Oriar en Koate.
 Gipuzkoa Legorreta Ermita de Santa Ana.
 Gipuzkoa Legorreta Iglesia de San Salvador.
 Gipuzkoa Itsasondo Ermita de San Juan de Letrán.
 Gipuzkoa Itsasondo Ermita de Santa Cruz.
 Gipuzkoa Itsasando Iglesia Nuestra Señora de la Asunción.
 Gipuzkoa Arama Puente Ibaros sobre el Oria.
 Gipuzkoa Arama Iglesia de San Martín.
 Gipuzkoa Ordizia Ermita de San Bartolomé.
 Gipuzkoa Ordizia Casa Duque del Infantado.
 Gipuzkoa Ordizia Palacio Barrena.
 Gipuzkoa Ordizia Conjunto Zabala.
 Gipuzkoa Ordizia Iglesia Nuestra Señora de la Asunción.
 Gipuzkoa Beasaín Conjunto de Yarza.
 Gipuzkoa Beasaín Caserío Aguirrezabal.
 Gipuzkoa Beasaín Ermita de Nuestra Señora de Loinaz.
 Gipuzkoa Beasaín Basílica de San Martín de Loinaz.
 Gipuzkoa Beasaín Iglesia Nuestra Señora de la Asunción.
 Gipuzkoa Beasaín Iglesia San Martín de Astigarreta.
 Gipuzkoa Beasaín Iglesia de San Pedro de Arriarán.
 Gipuzkoa Beasaín Ermita de San Andrés de Erauskín.
 Gipuzkoa Beasaín Iglesia San Sebastián de Garín.
 Gipuzkoa Beasaín Casa de Dolarea.
 Gipuzkoa Olaberria Iglesia de San Juan Bautista.
 Gipuzkoa Olaberria Ermita de Santa Cruz de Gaiñera.
 Gipuzkoa Idiazabal Ermita de Santa Isabel de Ezenaga.
 Gipuzkoa Idiazabal Caserío Ezenagatorre.
 Gipuzkoa Idiazabal Iglesia de San Miguel.
 Gipuzkoa Idiazabal Ermita de San Ignacio.
 Gipuzkoa Idiazabal Ermita de Kurutzeta.
 Gipuzkoa Idiazabal Caserío Animasagasti.
 Gipuzkoa Segura Ermita de San Sebastián.
 Gipuzkoa Segura Casa Arrue.
 Gipuzkoa Segura Iglesia de la Asunción.
 Gipuzkoa Segura Ermita de San Andrés.
 Gipuzkoa Segura Ermita de Santa Engracia.
 Gipuzkoa Segura Casa de los Guevara.
 Gipuzkoa Segura Casa Ardizarra.
 Gipuzkoa Segura Portal de Zubi Aundi.
 Gipuzkoa Segura Puente de Zuiandi.
 Gipuzkoa Segura Caserío de la Magdalena/Hospital.
 Gipuzkoa Segura Casa porticada en plaza San Juan.
 Gipuzkoa Segura Ermita de Santa Cruz.
 Gipuzkoa Segura Conjunto Arabiola.
 Gipuzkoa Segura Convento de la Purísima Concepción.
 Gipuzkoa Zegama Casa Ugarte Zar en Ugarte.
 Gipuzkoa Zegama Iglesia de San Martín.
 Gipuzkoa Zegama Casa Jauregi.
 Gipuzkoa Zegama Casa Aitamaren.
 Gipuzkoa Zegama Ermita de San Bartolomé.
 Gipuzkoa Zegama Fuente de Iturzulo.
 Gipuzkoa Zegama Ermita de Santa Cruz en Ugarte.
 Gipuzkoa Zegama Ermita de las Nieves o Iruetxeta.
 Gipuzkoa Zegama Ermita de San Pedro.
 Gipuzkoa Zegama Ermita de Sancti Spiritus.
 Gipuzkoa-Arab Parzonera Calzada de San Adrián.
 Gipuzkoa-Arab Parzonera Túnel de San Adrián.
 Gipuzkoa-Arab Parzonera Ermita de San Adrián.
 Araba Zalduendo Ermita de San Adrián.
 Araba Zalduendo Puente Txaroste.
 Araba Zalduendo Torre de Amezagas y Lazarragas.
 Araba Zalduendo Puente de Zubizabal.
 Araba Zalduendo Antiguo Hospital.
 Araba Zalduendo Ermita de San Blas y Santa Lucía.
 Araba Zalduendo Cruz de Lazarraga o de Zubizabal.
 Araba Zalduendo Iglesia de San Saturnino.
 Araba Zalduendo Ermita de San Julián y Santa Basilia.
 Araba Egilaz Iglesia de San Pedro.
 Araba Galarreta Casa número 3 o de la Posta.
 Araba Galarreta Cruz de Beroquia.
 Araba Galarreta Puente de Zuribarri.
 Araba Galarreta Iglesia Nuestra Señora de la Asunción.
 Araba Luzuriaga Iglesia de la Asunción de Nuestra Señora.
 Araba Luzuriaga Fuente.
 Araba Luzuriaga Puente.
 Araba Luzuriaga Ermita de San Juan.
 Araba Mezkia Iglesia de la Asunción de Nuestra Señora.
 Araba Mezkia Casa número 2.
 Araba Ordoñana Ermita de San Millán.
 Araba Ordoñana Iglesia la Asunción de Nuestra Señora.
 Araba San Román de S. Iglesia de San Román.
 Araba Salvatierra Cruz Arriacruz.
 Araba Salvatierra Cruz de Bentaberri.
 Araba Salvatierra Muralla.
 Araba Salvatierra Ayuntamiento.
 Araba Salvatierra Soportales de la plaza Santa María.
 Araba Salvatierra Casa de Begoña en calle Mayor, 23.
 Araba Salvatierra Capilla del Cementerio.
 Araba Salvatierra Hospital San Lázaro y la Magdalena.
 Araba Salvatierra Iglesia de San Juan.
 Araba Salvatierra Iglesia de Santa María.
 Araba Salvatierra Convento Clarisas de San Pedro.
 Araba Salvatierra Casa en calle Mayor, 46.
 Araba Salvatierra Palacio Azcárraga.
 Araba Salvatierra Ermita de Santa María.
 Araba Alaiza Iglesia Nuestra Señora de la Asunción.
 Araba Ezquerococha Iglesia de San Román.
 Araba Ezquerococha Puente.
 Araba Gaceo Iglesia de San Martín.
 Araba Alegría Iglesia de San Blas.
 Araba Alegría Casa en calle Mayor, 30.
 Araba Alegría Rollo de Justicia.
 Araba Alegría Casa en calle Mayor, 7.
 Araba Alegría Casa en calle Mayor, 21.
 Araba Alegría Convento de Clarisas.
 Araba Alegría Casa de los Gaona.

Araba Alegría Casa en calle Dulantzi, sin número.
Araba Alegría Santuario de Nuestra Señora de Ayala.
Araba Elburgo Ermita de San Juan de Arrarain.
Araba Elburgo Picota.
Araba Elburgo Parroquia de San Pedro.
Araba Elburgo Casa número 19.
Araba Añua Iglesia Natividad de Nuestra Señora.
Araba Arbulo Ermita de San Martín de Ania.
Araba Arbulo Iglesia de San Martín.
Araba Gazeta Parroquia de San Martín.
Araba Vitoria-Gasteiz El Portalón.
Araba Vitoria-Gasteiz Palacio de Villa Suso.
Araba Vitoria-Gasteiz Casa del Cordón.
Araba Vitoria-Gasteiz Torre de los Anda.
Araba Vitoria-Gasteiz Torre de Doña Ochanda.
Araba Vitoria-Gasteiz Palacio de Bendaña.
Araba Vitoria-Gasteiz Palacio de los Gobeo Guevara.
Araba Vitoria-Gasteiz Palacio Escorriaza-Esquibel.
Araba Vitoria-Gasteiz Palacio de los Araba.
Araba Vitoria-Gasteiz Catedral de Santa María.
Araba Vitoria-Gasteiz Iglesia de San Vicente.
Araba Vitoria-Gasteiz Parroquia de San Miguel.
Araba Vitoria-Gasteiz Iglesia de San Pedro.
Araba Vitoria-Gasteiz Ermita de San Martín de Abendaño.
Araba Arcaya Parroquia de la Natividad.
Araba Arcaya Puente de Arcaya.
Araba Arcaya Casa de los Díaz de Arcaya.
Araba Arcaute Parroquia de San Juan Bautista.
Araba Argandoña Parroquia de Santa Columba.
Araba Ariñez Iglesia San Julián y Santa Basilisa.
Araba Armentia Basílica de San Prudencio.
Araba Armentia Crucero.
Araba Armentia Fuente de Mariturri.
Araba Ascarza Parroquia de San Miguel.
Araba Elorriaga Casa de [...] Junta de Elorriaga.
Araba Elorriaga Parroquia de San Pedro.
Araba Gomecha P. Transfiguración de Nuestro Señor.
Araba Illarraza Parroquia de Santa Eulalia.
Araba Illarraza Casa número 32.
Araba Illarraza Casa junto a la Iglesia.
Araba Lermenda Parroquia de San Sebastián.
Araba Margarita Parroquia de Santo Tomás Apóstol.
Araba Margarita Torre de los Cortazar.
Araba Oreitia Palacio de los Guevara Lazarraga.
Araba Oreitia Iglesia de San Julián y Santa Basilisa.
Araba Oreitia Puente sobre el Alegría.

Araba Oreitia Casa Fuerte Torre Blanca.
Araba Oreitia Palacio de los Ortiz de Zárate.
Araba Subijana Casa Palacio Simón de Anda Salazar.
Araba Subijana Iglesia de San Esteban.
Araba Villafranca Parroquia de San Andrés Apóstol.
Araba Villafranca Santuario de Estíbaliz.
Araba Villafranca Casa en la entrada desde Andollu.
Araba Zuazo Parroquia de San Esteban.
Araba Ribavellosa Parroquia Nuestra Señora del Rosario.
Araba Ribavellosa Casa Palacio de Santa María.
Araba Ribavellosa Antiguo Hospital.
Araba Ribavellosa Puente sobre el Bayas.
Araba Ribavellosa Ermita de San Juan y Santa Magdalena.
Araba Albeniz Parroquia de San Juan.
Araba Amezaga Parroquia de San Juan Bautista.
Araba Araya Ermita de San Juan de Amamio.
Araba Araya Puente de Presalde.
Araba Araya Parroquia de San Pedro.
Araba Araya Ermita de Andra-Mari.
Araba Audicana Parroquia de San Juan Bautista.
Araba Audicana Puente del Molino.
Araba Audicana Puente.
Araba Guevara Parroquia de la Asunción.
Araba Guevara Palacio Fuerte de Guevara.
Araba Guevara Castillo de Guevara o Altamira.
Araba Heredia Parroquia de San Cristóbal.
Araba Mendijur Parroquia de San Román.
Araba Estavillo Casa en calle Picota, 12.
Araba Estavillo Ermita de San Roque.
Araba Estavillo Parroquia de San Martín.
Araba Armiñón Casas Porticadas.
Araba Armiñón Puente sobre el Zadorra.
Araba Armiñón Fuente.
Araba Armiñón Palacio de Montoya Urbina.
Araba Armiñón Parroquia de San Andrés.
Araba Lacorzanilla Ermita Santuario de Nuestra Señora.
Araba Lacorzanilla Torre de Lacorzana.
Araba Zambrana Parroquia de Santa Lucía.
Araba Zambrana Humilladero.
Araba Salinillas Parroquia Inmaculada Concepción.
Araba Salinillas Ermita de San José.
Araba Salinillas Parroquia Inmaculada Concepción.
Araba Salinillas Ermita de San José.
Araba Salinillas Palacio de los Condes de Oñate.
Araba Salinillas Casa Hospital de Santa Ana.
Araba Salinillas Muralla.
Araba Salinillas Picota de Salinillas de Buradón.

ANEXO III
DESCRIPCION GRAFICA



E. 1:300.000

Distribucion de hojas del Mapa Topografico Nacional 1:50.000

Euzko Kultur Ondarearen Zentrua
 Euzko Basoak
 Euzko Jaurlaritzak
 Centro de Patrimonio Cultural Vasco
 Organismo de Cultura Vasca
 Organismo de Cultura Vasca

Lurraldea / Territorio GIJUNDIA	Proiektua / Proyecto SANTIAGO BIHENO MONUMENTU MULTZOA (KOSTALDEKO BIDEA) CONJUNTO MONUMENTAL DEL CAMINO DE SANTIAGO (CAMINO DE LA COSTA)
Urteak / Años 1991-93-94	Eskala / Escala 1:50.000
Data / Fecha 1991-93-94	Planoa nº / Plano nº 1

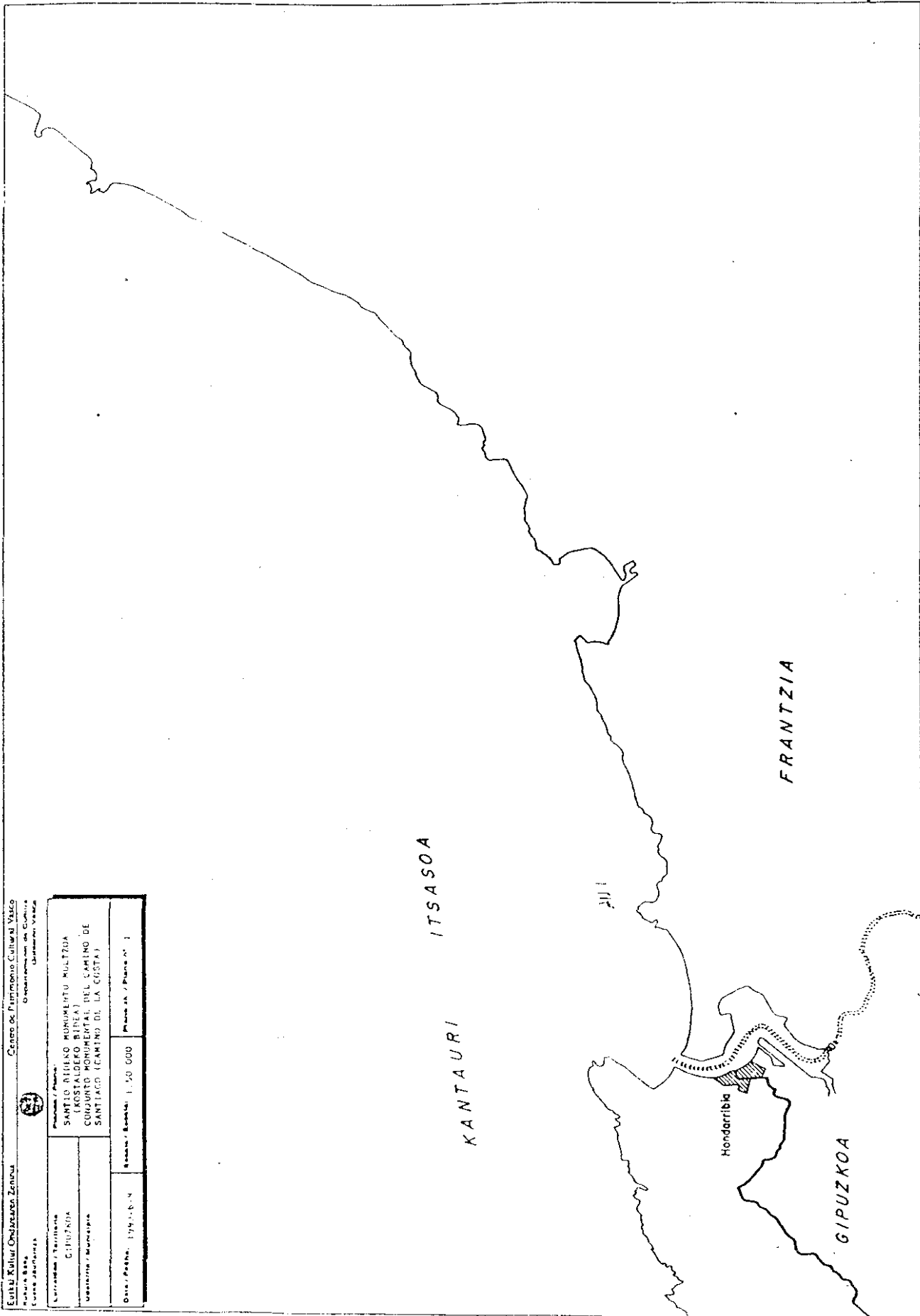
KANTAUURI
ITSASOA

FRANTZIA

GIPUZKOA

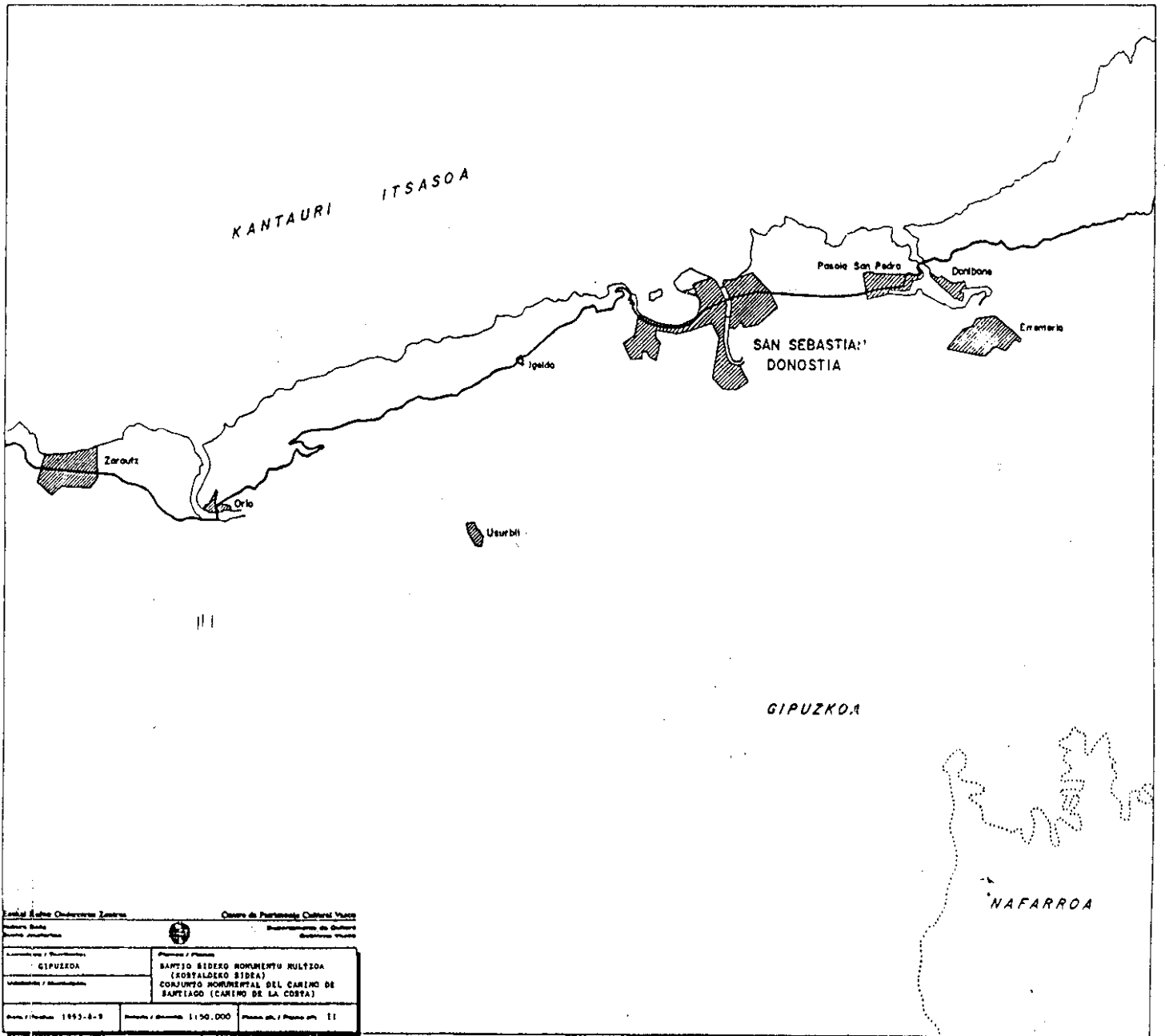
Hondarribia

AII I

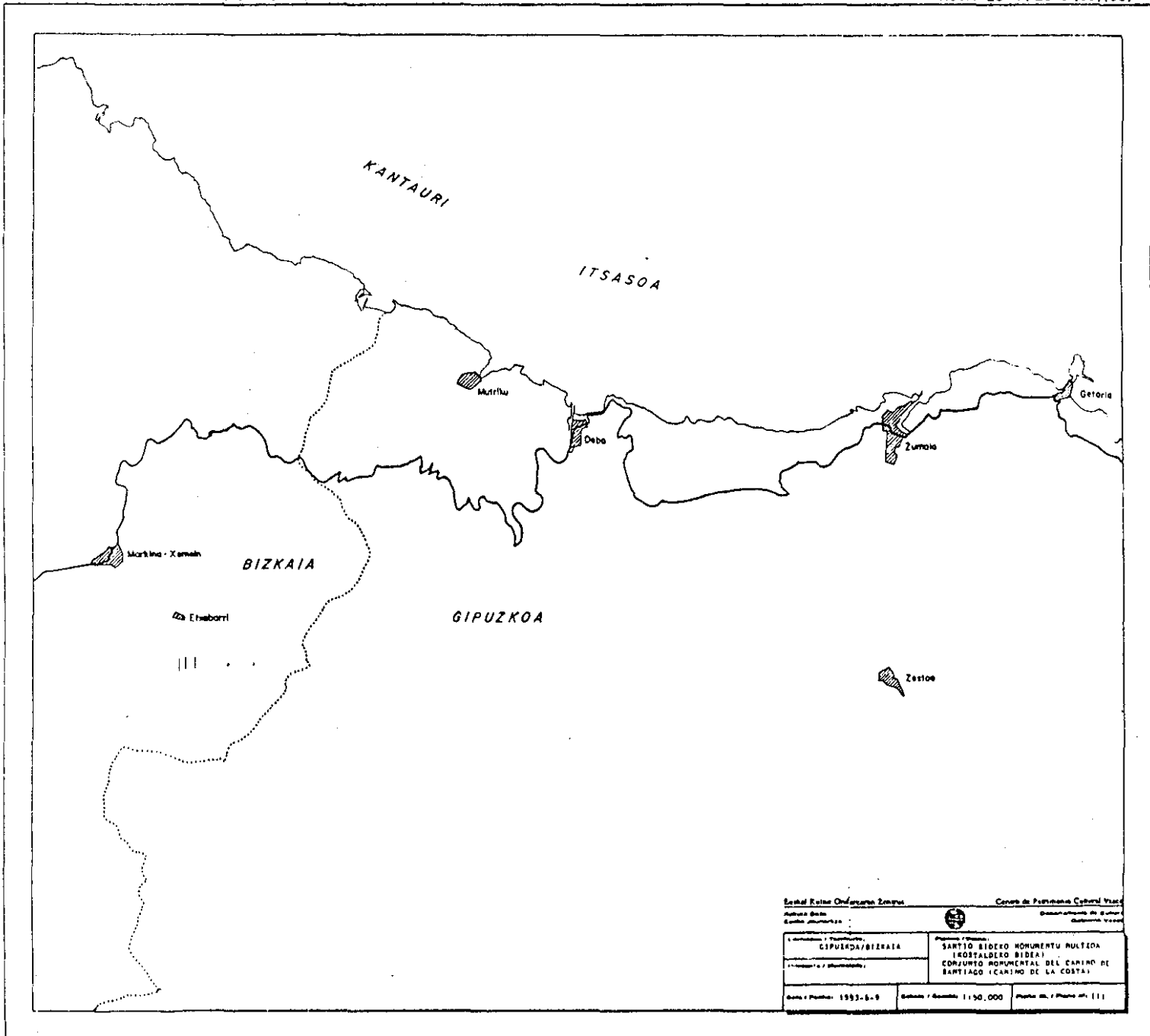


CARTOGRAFIA MILITAR DE ESPAÑA MAPA DEMONSTRATIVO 2024 A E 1:50.000 SERVICIO GEOGRAFICO DEL EJERCITO

HOJA 24-4:24-5 (40)(64)



Ezkerreko Erakundearen Zentroa		Ondoko de Partamentu Cultural Nazio	
Ezkerreko Erakunde		Ezkerreko Erakunde	
Ezkerreko Erakunde		Ezkerreko Erakunde	
GIPUZKOA		BARRIO SIDEROA MONUMENTU MULTZOA (KOSTALDEKO SIDEA)	
Municipalitatea / Municipality		CONJUNTO MONUMENTAL DEL CARRILLO DE SANTIAGO (CARRILLO DE LA COSTA)	
Mapa / Hoja: 1993-8-8	Mapa / Hoja: 1:50.000	Mapa / Hoja: 1:50.000	

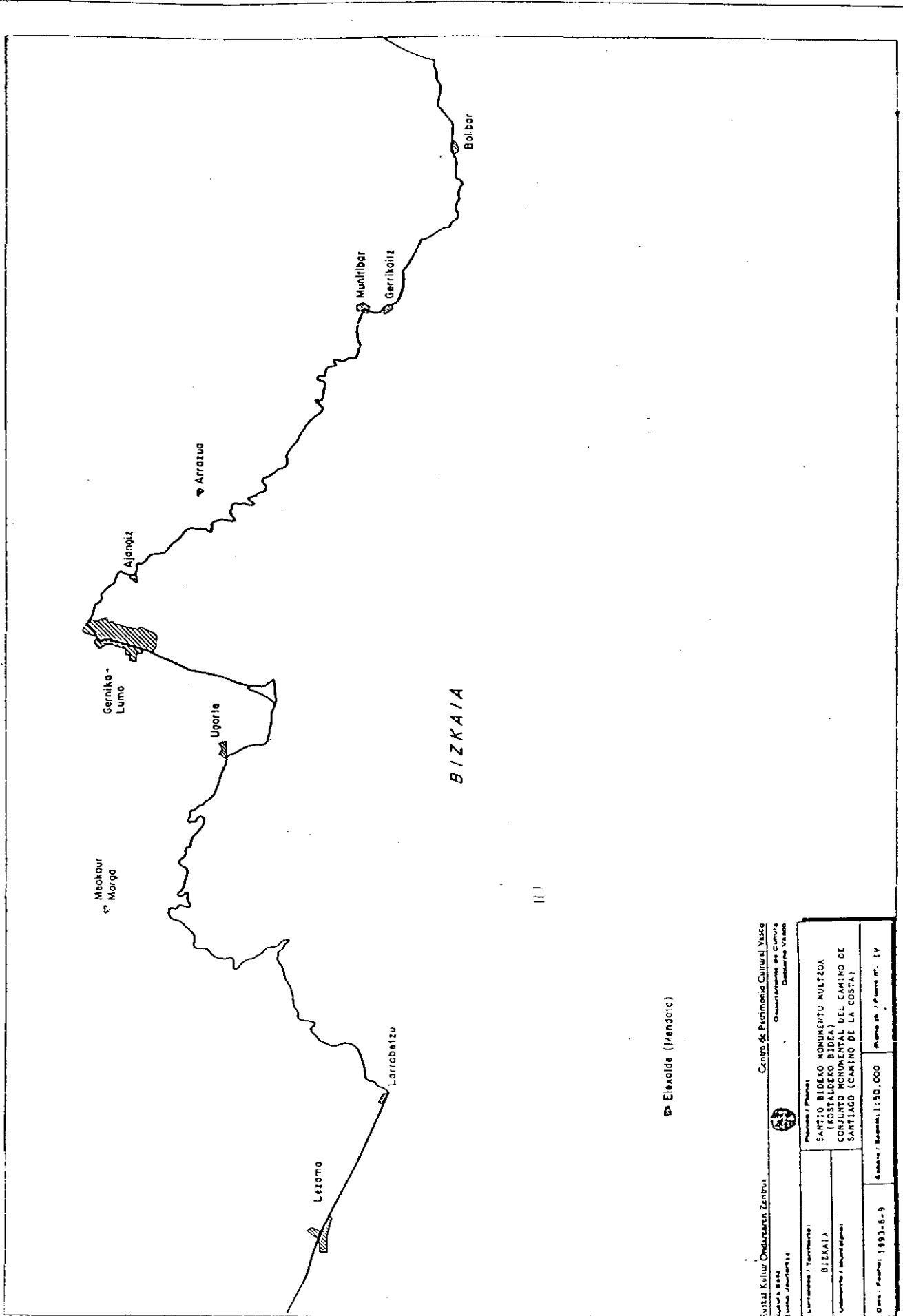


Estado Real Ordenación Militar		Corps de Patrimonio Cultural Vasco	
Artes y Oficios		Departamento de Cultura	
Escuela de Ingenieros		Escuela de Ingenieros	
Localidad / Topónimo: GIPUZKOA/BIZKAIA		Lugar / Lugar: SARTIO BIDEKO MONUMENTU MULTZA (KOSTALDEKO BIDEA) CONJUNTO MONUMENTAL DEL CAMINO DE SANTIAGO (CAMINO DE LA COSTA)	
Fecha / Fecha: 1993-8-9		Escala / Escala: 1:50,000	
Hoja / Hoja: 23-4, 23-5 (39)(63)			

CAMINO de la COSTA Hoja nº III

HOJA 22-5 (62)

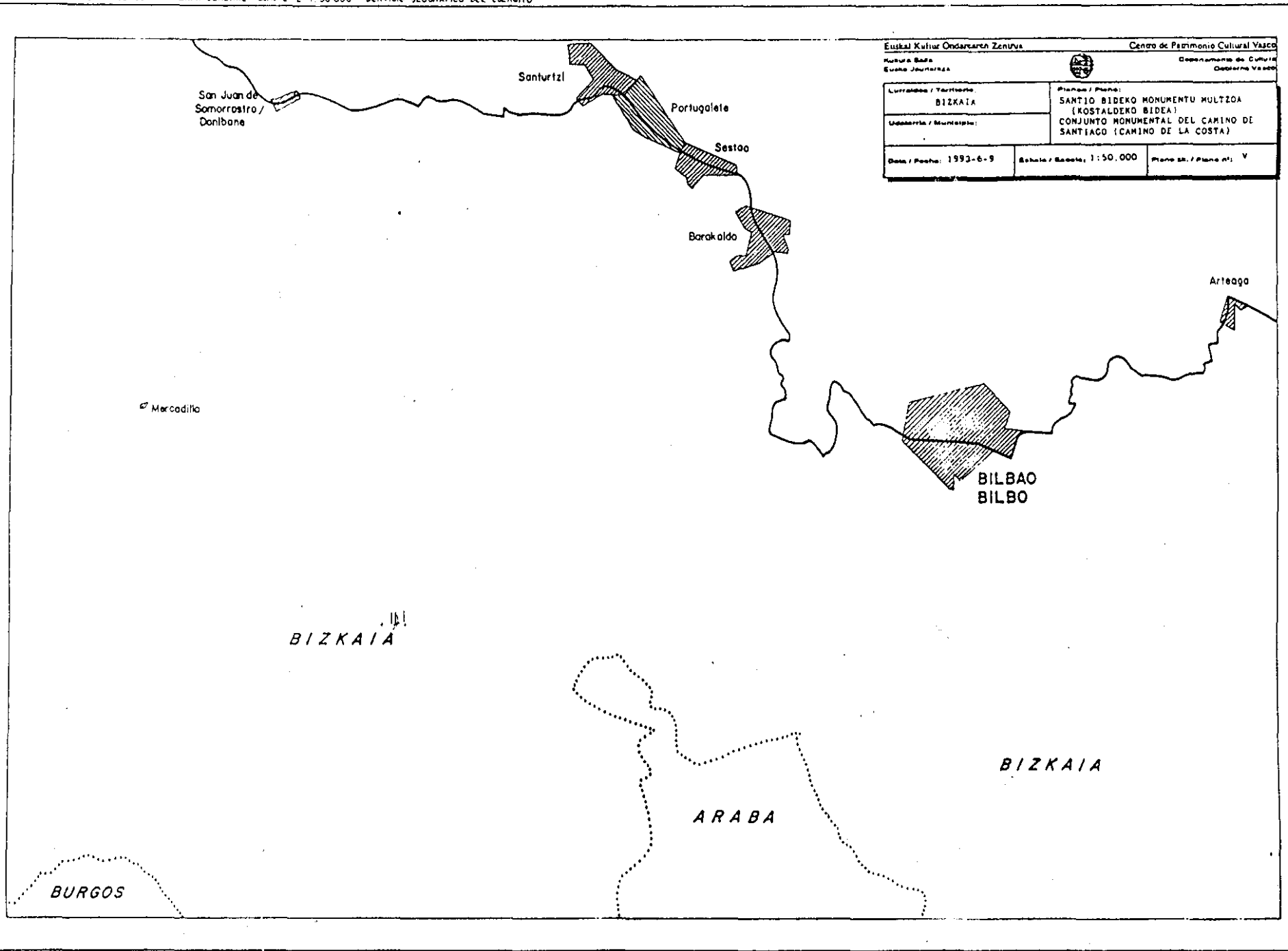
CARTOGRAFIA MILITAR DE ESPAÑA MAPA GENERAL Serie L E 1:50.000 SERVICIO GEOGRAFICO DEL EJERCITO



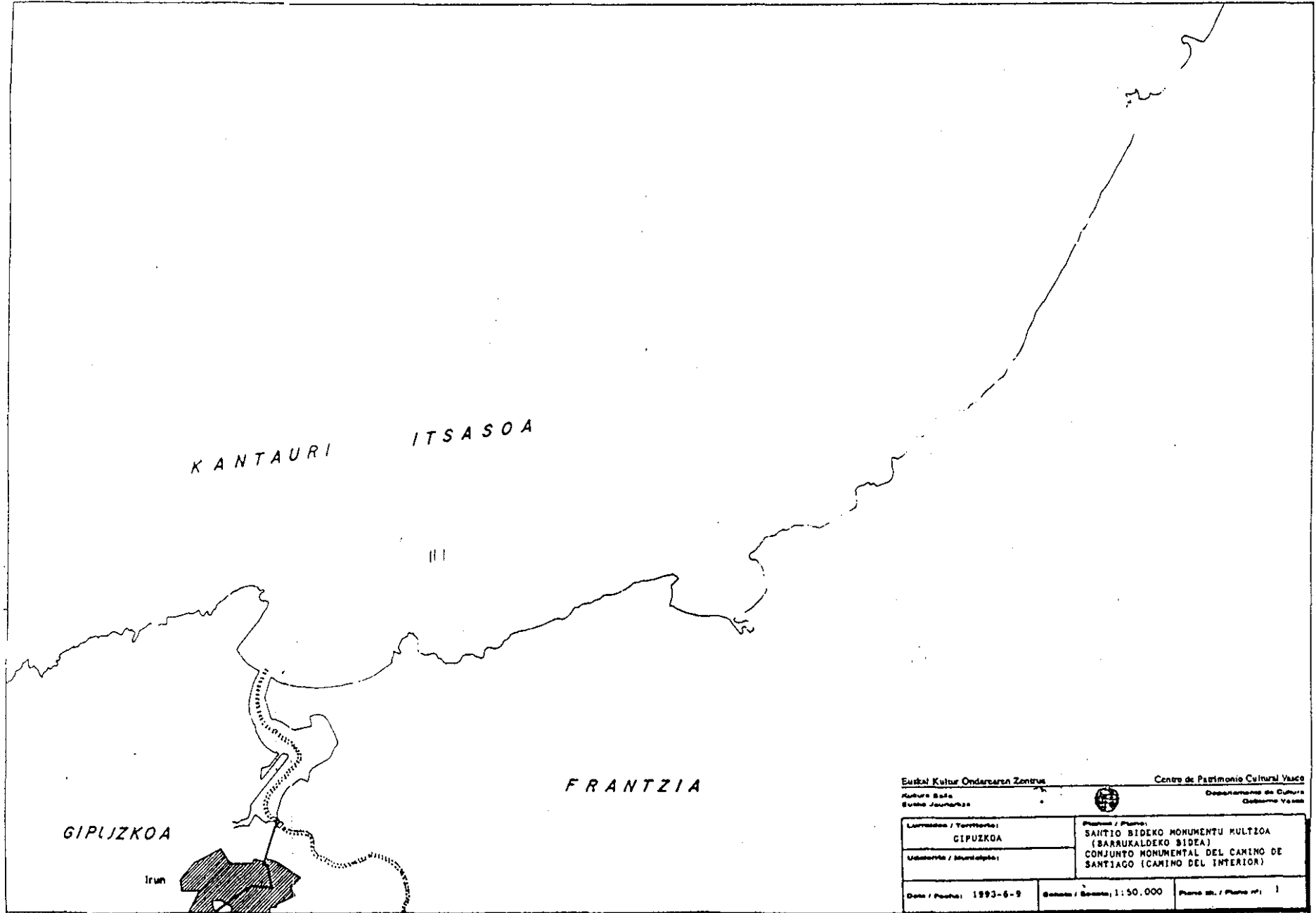
En Elasoide (Mendacio)

Euzko Kultur Ondarearen Zentroa Euzko Legea Euzko Jaurlaritzak		Centro de Patrimonio Cultural Vasco Departamento de Cultura Gobierno Vasco	
Lurraldeak / Territorios: BIZKAIA		Pasaia / Paises: SANTIO BIDEKO KONUMENTU MULTZOA (KOSTALDEKO BIDEA) CONJUNTO MONUMENTAL DEL CAMINO DE SANTIAGO (CAMINO DE LA COSTA)	
Data / Fecha: 1993-5-9		Eskala / Escala: 1:50.000 Plano nº. / Plano nº.: IV	

Euzkai Kultur Ondarearen Zentrua		Centro de Patrimonio Cultural Vasco	
Kultura Baita Euzko Jaurlarria		Departamento de Cultura Gobierno Vasco	
Lurraketa / Territorio: BIZKAIA		Planoa / Plano: SANTIO BIDEKO MONUMENTU MULTZOA (KOSTALDEKO BIDEA) CONJUNTO MONUMENTAL DEL CAMINO DE SANTIAGO (CAMINO DE LA COSTA)	
Udalerria / Municipio:		Data / Fecha: 1993-6-9	
Escala / Escala: 1:50.000		Plano sh. / Plano nº: V	



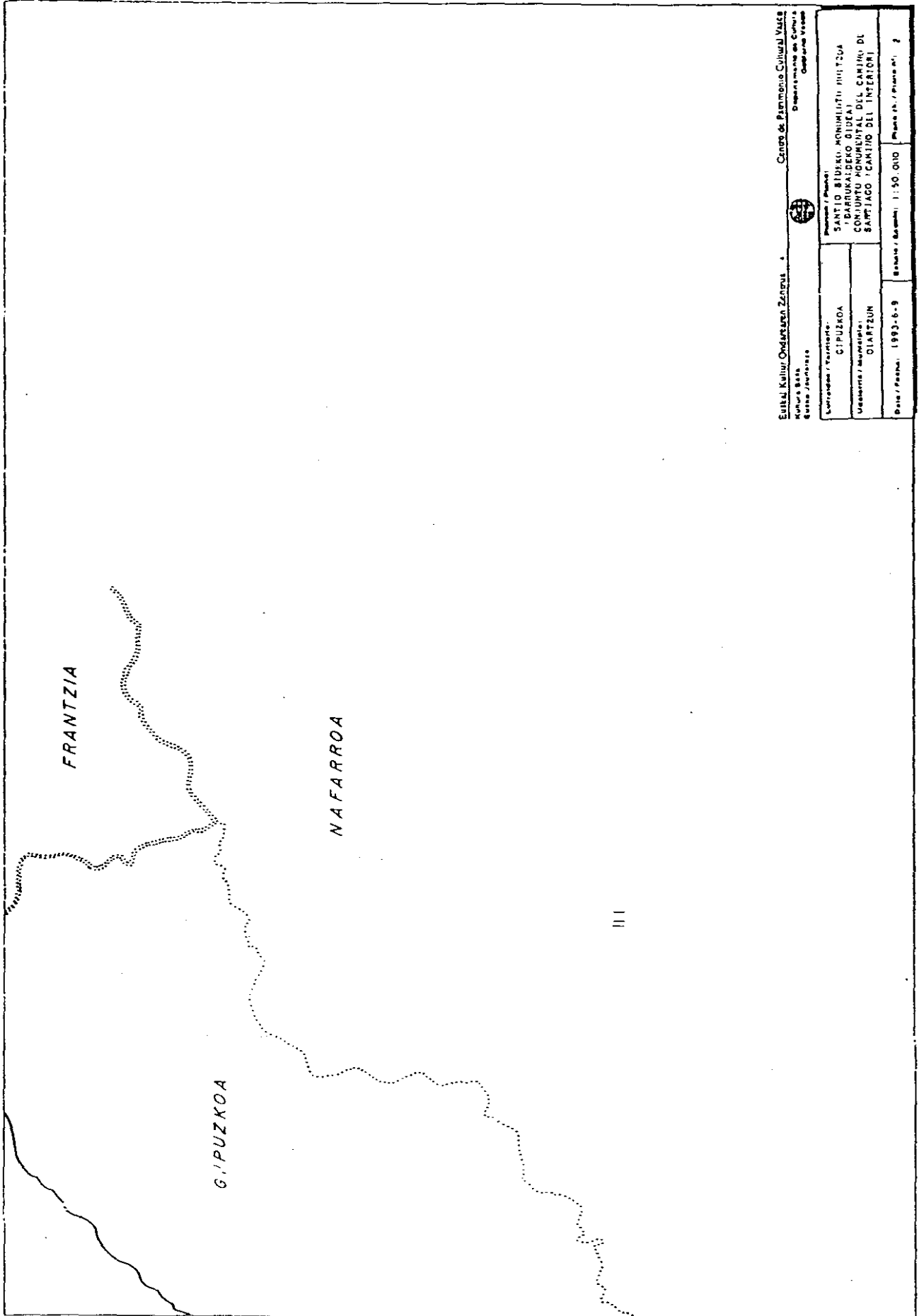
CAMINO de la COSTA Hoja nº V



Euzkai Kultur Ondarearen Zentrua		Centro de Patrimonio Cultural Vasco	
Kultura Baita		Departamendu de Cultura	
Euzko Jaurlaritzan		Gobierno Vasco	
Lurraldea / Territorio:		Provincia / Province:	
GIPIZKOA		SANTIO BIDEKO MONUMENTU MULTZOA (SARRUKALDEKO BIDEA)	
Udalerria / Municipality:		CONJUNTO MONUMENTAL DEL CAMINO DE SANTIAGO (CAMINO DEL INTERIOR)	
Data / Fecha: 1993-6-9		Eskala / Escala: 1:50.000	
		Plano sh. / Plano nº: 1	

HOJA 25-5 (65)

CARTOGRAFIA MILITAR DE ESPAÑA MAPA GENERAL 5000 L. E. 1:50.000 SERVICIO GEOGRAFICO DEL EJERCITO



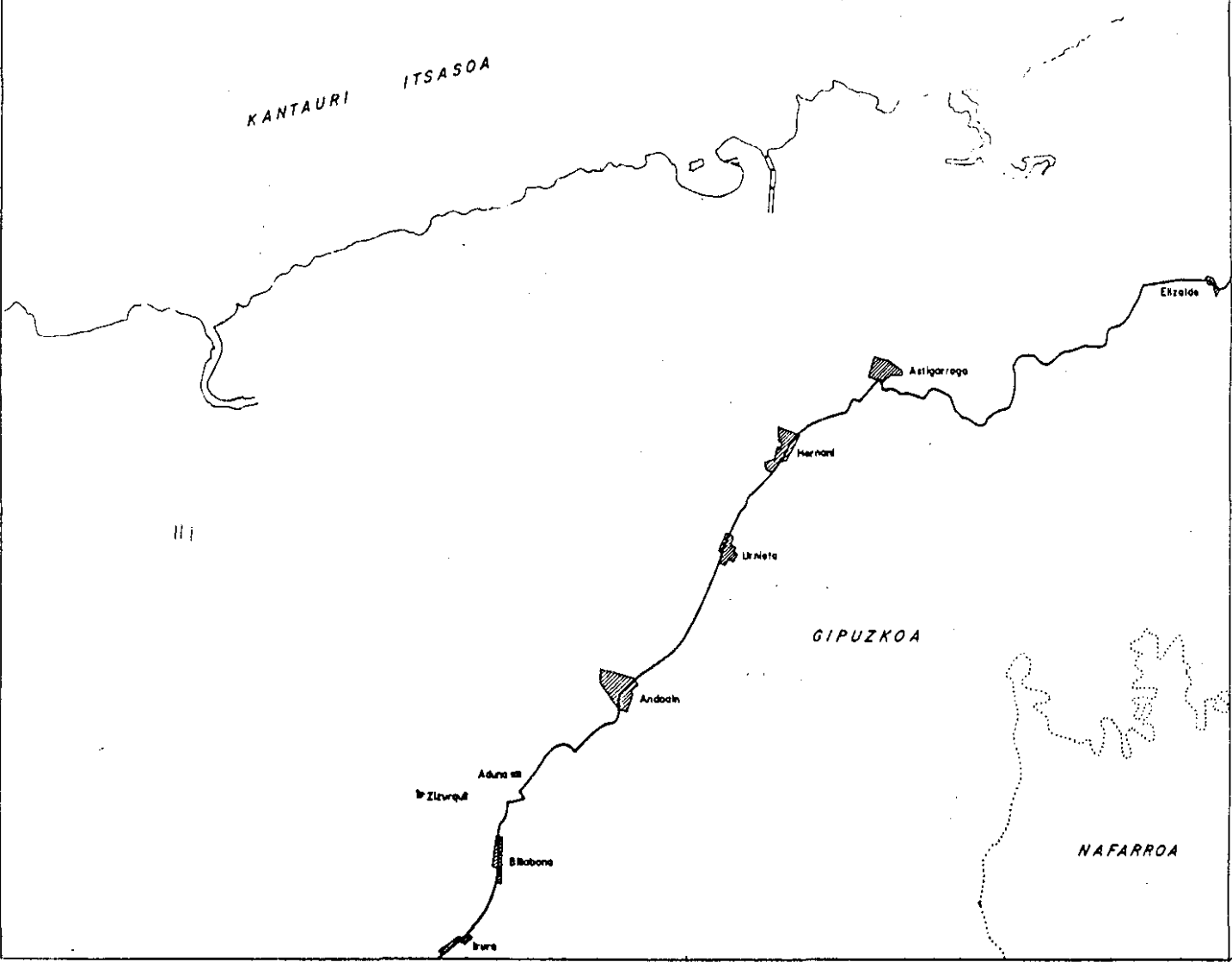
Euzkai Kultur Ondarearen Zentratuak
Kultura Basa
Euzko Jaurlaritzak

Centro de Patrimonio Cultural Vasco
Departamento de Cultura
Gobierno Vasco

Entidad / Entiteak:	SANTIO BIDEKO MONUMENTU BILTZAIA "BARRUKALDEKO GIDEAK" CONJUNTO MONUMENTAL DEL CAMINO DE SANTIAGO (CANTINO DEL INTERIOR)
Ubicación / Matrikularioa:	GIPIUZKOA GIARTZUN
Fecha / Data:	1993-6-9
Escala / Eskala:	1:50.000
Plano / Planoa:	2

CAMINO del INTERIOR Hoja nº 2

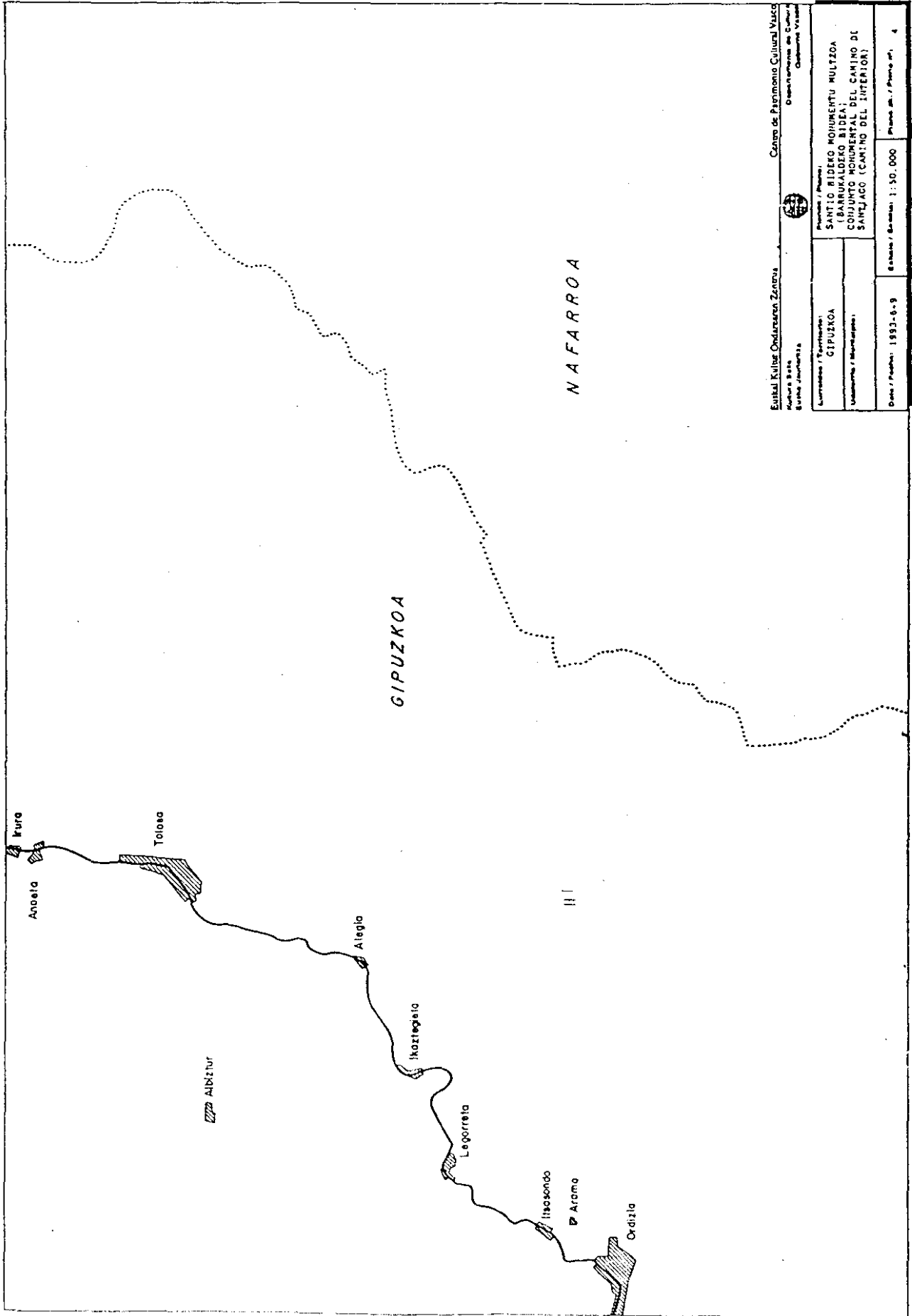
Escudo del Estado		Escudo de Guipúzcoa	
Escudo de Guipúzcoa		Escudo de Guipúzcoa	
Lugar / Lugar		Provincia / Provincia	
GIPUZKOA		SANTO BIEGO MONUMENTO MULTIO (BARRIALES DE SIDA); CONJUNTO MONUMENTAL DEL CAMINO DE SANTIAGO (CAMINO DEL INTERIOR)	
Escala / Escala		Escala / Escala	
1:50.000		1:50.000	
Hoja / Hoja		Hoja / Hoja	
24-4:24-5		24-4:24-5	



CAMINO DEL INTERIOR Hoja nº 3

HOJA 24-6 (89)

CARTOGRAFIA MILITAR DE ESPAÑA. MAPA GENERAL SWM L E 1:50.000. SERVICIO GEOGRAFICO DEL EJERCITO




Euzkadi Kultur Ondarearen Zentrua
 Kultur Bata
 Euzkadi Jaurlarria

Centro de Patrimonio Cultural Vasco
 Diputación de Guipúzcoa
 Gobierno Vasco

Titulazioa / Titularitateak:	Errekor / Plazak:
GIPUZKOA	SANTIO BIDEKO MONUMENTU MULTZOA ANIRKALDEKO BIDEA; KONJUNTO MONUMENTAL DEL CAMINO DE SANTIAGO (CORNO DEL INTERIOR)
Udalerria / Municipialitateak:	
Data / Data: 1993-8-9	Esala / Escala: 1:50.000
	Planoa no. / Plano nº: 4

CAMINO del INTERIOR Hoja nº 4

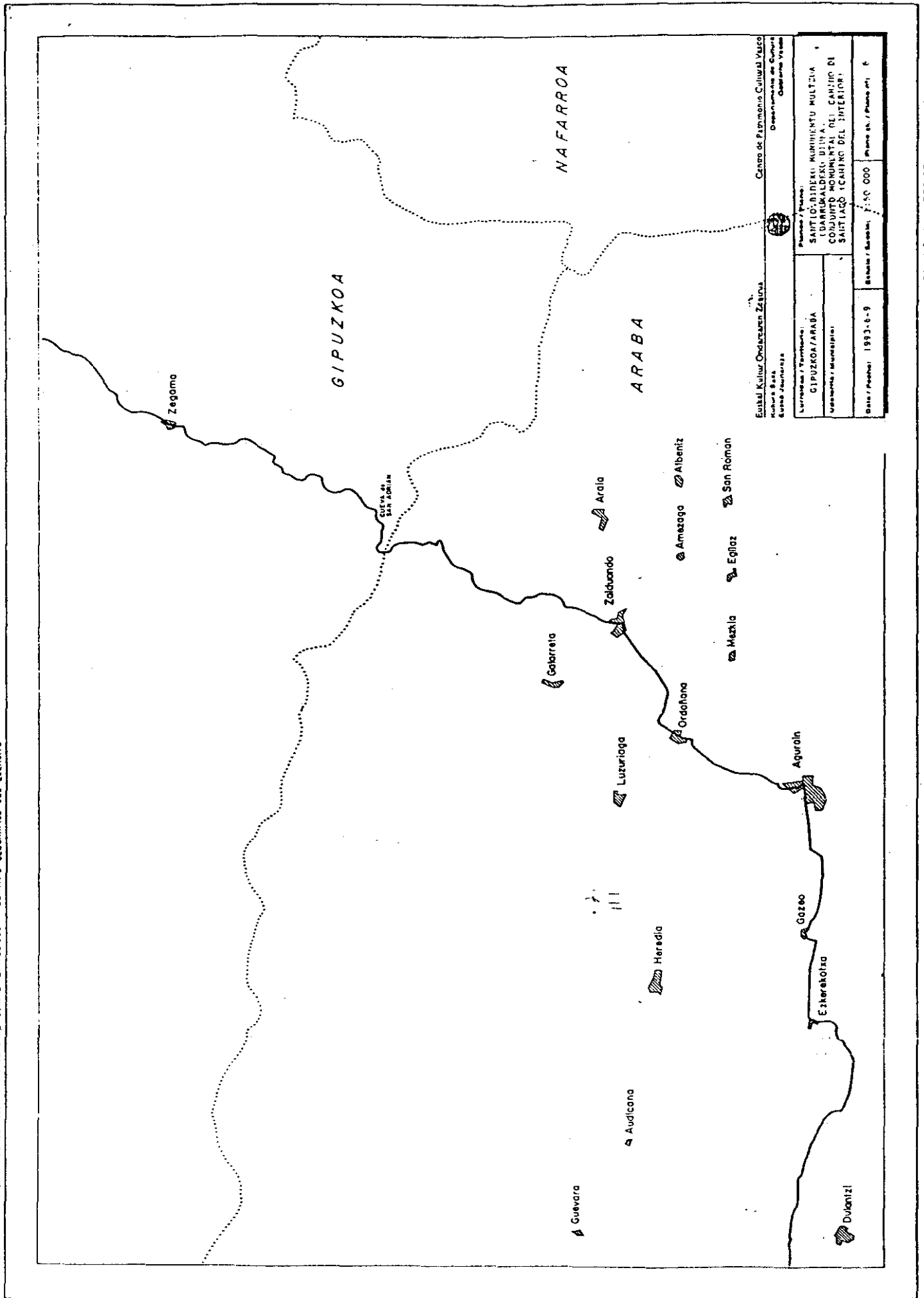
CARTOGRAFIA MILITAR DE ESPAÑA MAPA GENERAL SINIS L. E. 1:50.000 SERVICIO GEOGRAFICO DEL EJERCITO



CAMINO del INTERIOR Hoja nº 5

Euzko Karle Odekoratu Zentrua Kultur & Arte Kultur Jaurlarria		Centro de Patrimonio Cultural Vasco Departamento de Cultura Gobierno Vasco	
Lurralde / Territorio: GIPUZKOA	Projezio / Proyección: SANTIAGO BIDEKO MONUMENTU MULTZOA (BARRUKALDEKO BIDEA) CONJUNTO MONUMENTAL DEL CAMINO DE SANTIAGO (CAMINO DEL INTERIOR)	Eskala / Escala: 1:50.000	Planoa nº / Plano nº: 5
Data / Fecha: 1993-8-9			

CARTOGRAFIA MILITAR DE ESPAÑA MAPA GENERAL Serie L. E. 1:50.000 SERVICIO GEOGRAFICO DEL EJERCITO



Centro de Patrimonio Cultural Vasco
Departamento de Cultura
Gobierno Vasco

Euskal Kultur Ondarearen Zerbua
Kultura Basa
Eusko Jaurlaritzak

Planeta / Plano:
SANTIO BIDEA: MUNIKIEMTU MULTZIA
(BARRUKALDEKI BIII) A.
CONJUNTO MONUMENTAL DEL CAMINO DE
SANTIAGO (CAMINO DEL INTERIOR)

Lurraldea / Territorio:
GIPUZKOA/ARABA

Meseta / Municipal:
Guevora

Data / Fecha: 1993.6.9

Eskala / Escala: 1:50.000

Plano sh. / Plano nº: 6

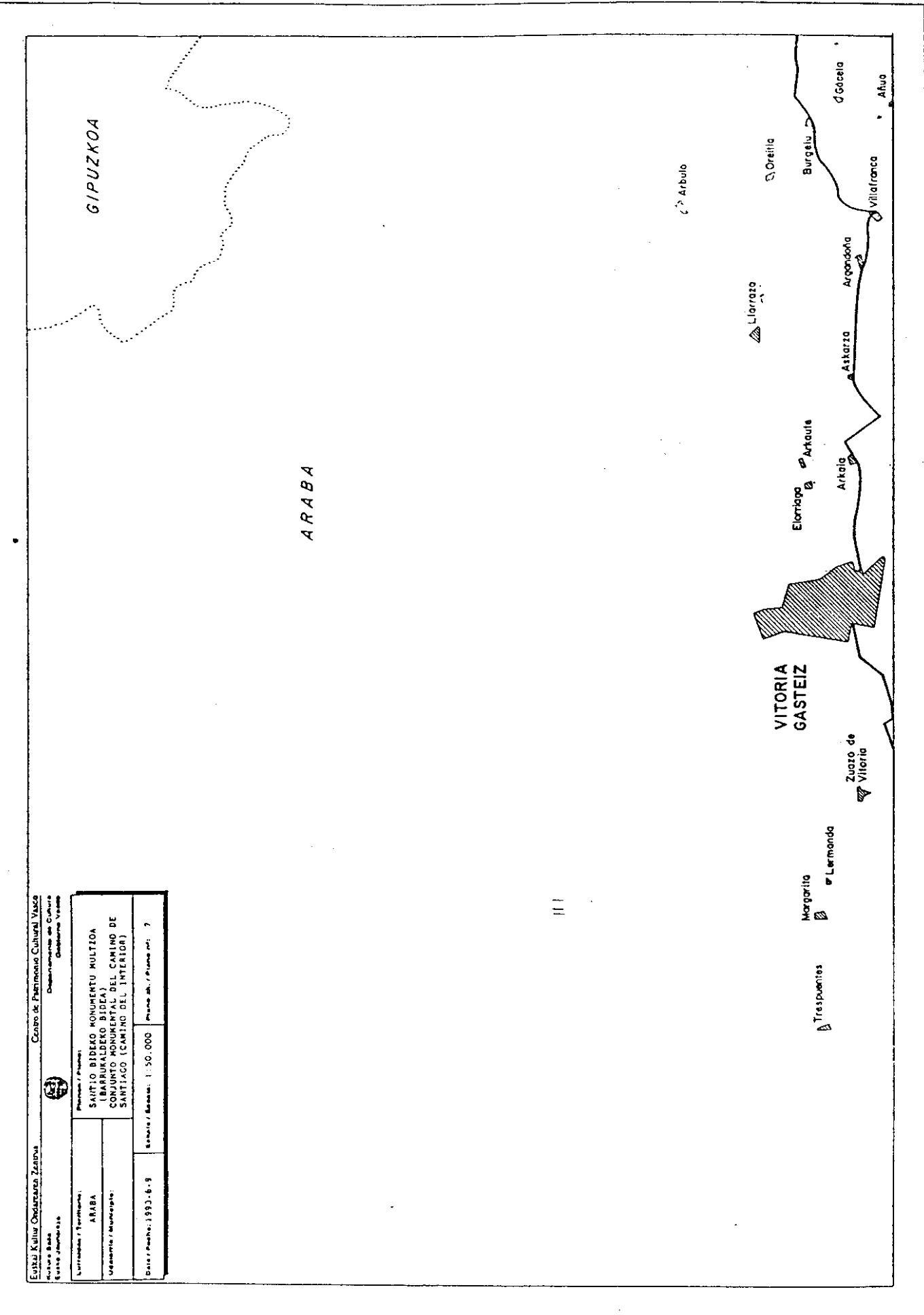
HOJA 22-7 (112)

CARTOGRAFIA MILITAR DE ESPAÑA. MAPA GENERAL SER L. C. 1.50.000. SERVICIO GEOGRAFICO DEL EJERCITO

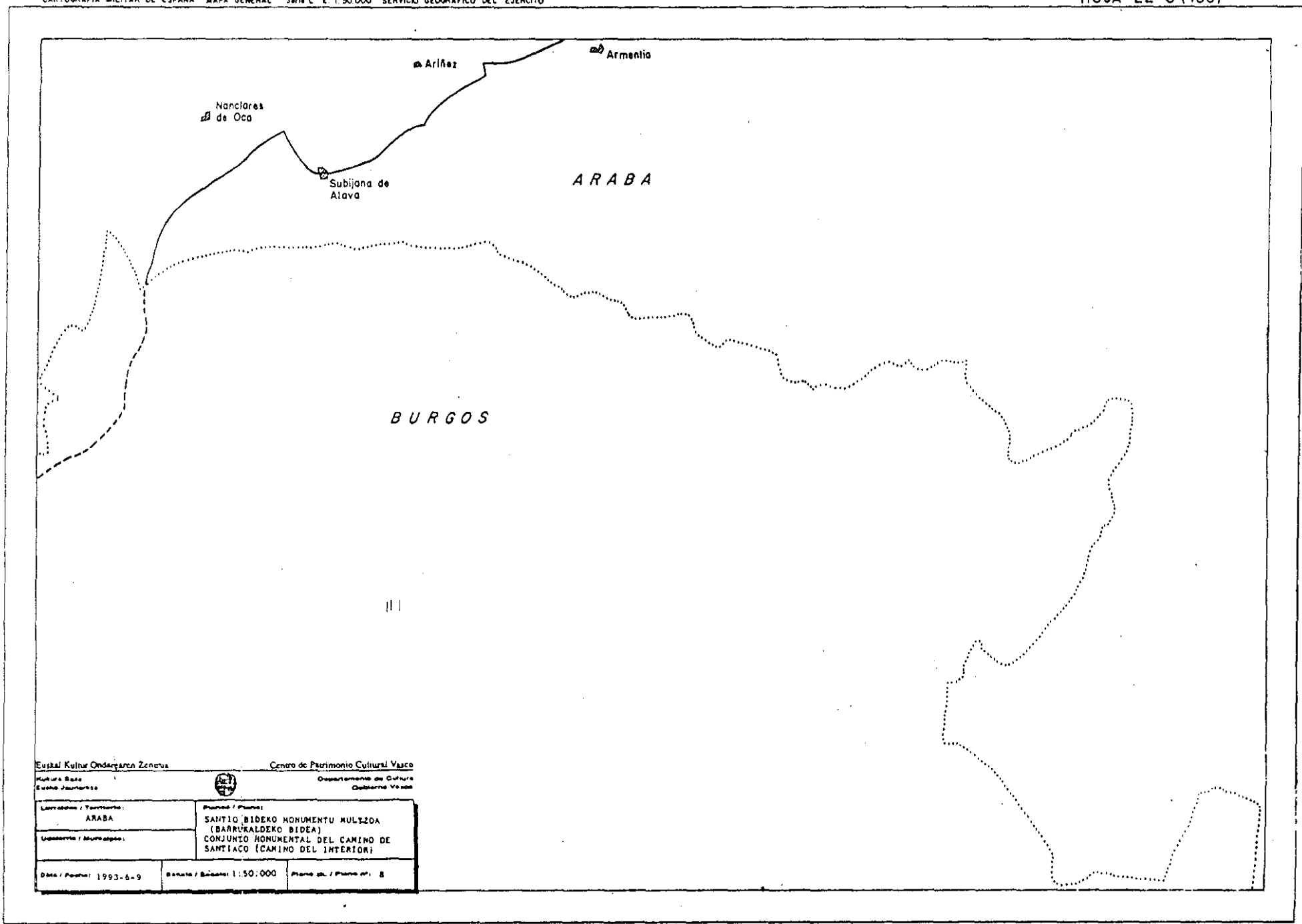
Euzkai Kultur Ondarearen Zentroa		Euzkadiko Kultur Ondarearen Zentroa	
Euzkadiko Kultur Ondarearen Zentroa			
Urtetako / Términos:	ARRABA		
Urtetako / Términos:	SANTO BIDEKO MONUMENTU MULTIOA (BARRUKALDEKO BIDEA) CONJUNTO MONUMENTAL DEL CAMINO DE SANTIAGO (CAMINO DEL INTERIOR)		
Era / Fecha: 1993-6-9	Eskala / Escala: 1:50.000	Folio / Hoja: 7	

GIPUZKOA

ARRABA



CAMINO del INTERIOR Hoja nº 7

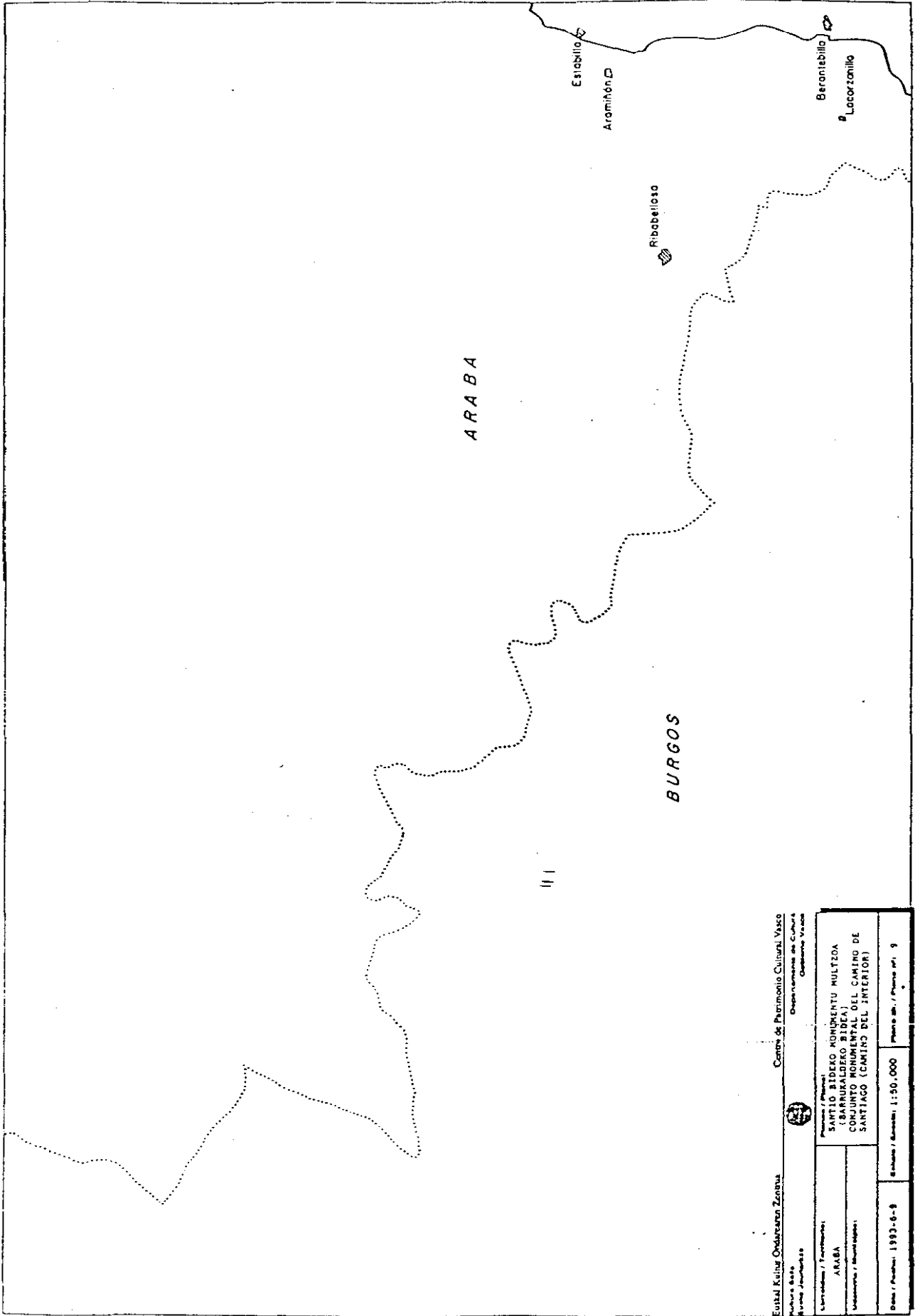


Euskal Kultur Ondarearen Zentrua		Centro de Patrimonio Cultural Vasco	
Kultura Basa		Departamento de Cultura	
Eusko Jaurlaritzak		Gobierno Vasco	
Lurraldea / Territorio:		Planoa / Plano:	
ARABA		SANTIO BIDEKO MONUMENTU MULTZOA (BARRUKALDEKO BIDEA) CONJUNTO MONUMENTAL DEL CAMINO DE SANTIAGO (CAMINO DEL INTERIOR)	
Udalerria / Municipio:			
Dira / Fecha: 1993-8-9	Esala / Escala: 1:50:000	Planoa no. / Plano nº: 8	

CAMINO del INTERIOR Hoja nº 8

HOJA 21-8 (137)

CARTOGRAFIA MILITAR DE ESPAÑA MAPA GENERAL Serie L E 1:50.000 SERVICIO GEOGRAFICO DEL EJERCITO




CAMINO del INTERIOR Hoja nº 9

Euzkai Kultur Ondarearen Zentroa		Centro de Patrimonio Cultural Vasco	
Nafarroa Garaia		Departamento de Cultura	
Nafarroa Garaia		Departamento Vasco	
Euzkadi Garaia / Euzkadi Garaia		Euzkadi Garaia / Euzkadi Garaia	
ARABA		SANTIO BIDEKO MONUMENTU MULTZOA (SARAKALBERO BIDEA) CONJUNTO MONUMENTAL DEL CAMINO DE SANTIAGO (CAMINO DEL INTERIOR)	
1993-6-9		Eskala / Escala: 1:50.000	
		Plano nº. / Plano nº. 9	

HOJA 21-9 11007

CARTOGRAFIA MILITAR DE ESPAÑA MAPA GENERAL SEM L E 1:50.000 SERVICIO GEOGRAFICO DEL EJERCITO



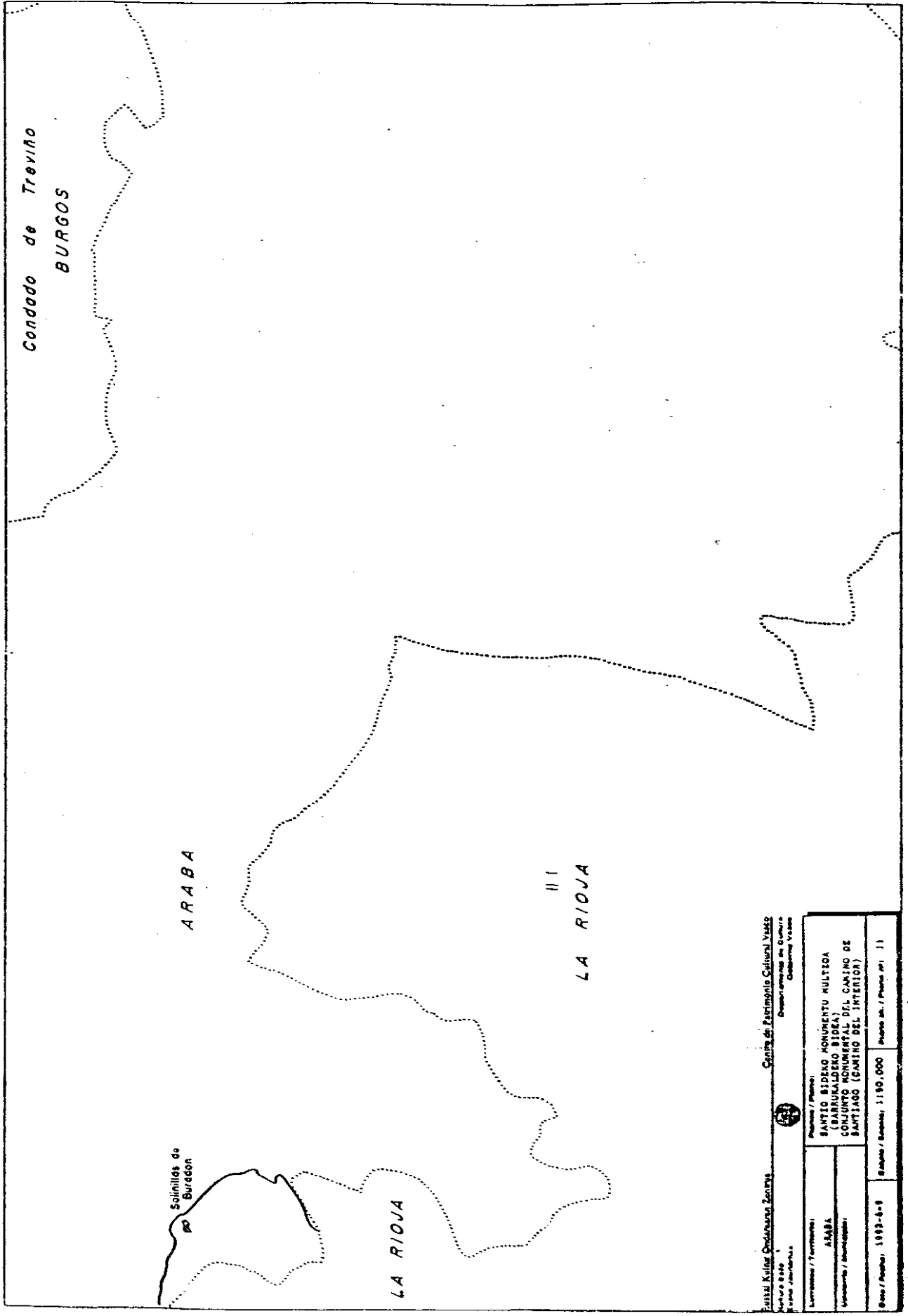
111

Euzaki Kultur Ondasaren Zentroa		Centro de Patrimonio Cultural Vasco	
Kultur Etxea		Departamento de Cultura	
Zuzenburua		Gobierno Vasco	
Lurraldeak / Territorios:		Provincia / Provincias:	
ARABA		SANTO BIDEFO MONUMENTU MULTZOA	
Unibertsitate / Municipales:		(BARRUKALDIO BIDEA)	
		CAMINO MONUMENTAL DEL CAMINO DE	
		SANTIGO (CAMINO DEL INTERIOR)	
Data / Fecha: 1993-6-9		Eskala / Escala: 1:50.000	
		Planoa da. / Plano nº: 10	

CAMINO del Interior Hoja nº 10

HOJA 22-9 (170)

CARTOGRAFIA MILITAR DE ESPAÑA. MAPA GENERAL. Escala 1:50.000. SERVICIO GEOGRAFICO DEL EJERCITO



Centro de Patrimonio Cultural Vasco
 Departamento de Cultura
 Gobierno Vasco

Lugar / Territorio: ARABA	Proyecto / Proyecto: SANTIO BIDEAZ HONREARTU HULTZA (BARRUALDEKO BIDEA) CONJUNTO MONUMENTAL DEL CAMINO DE SANTIANO (CAMINO DEL INTERIOR)
Fecha / Fecha: 1993-8-9	Superficie / Superficie: 11.90,000 metros cuadrados (m ²)

CAMINO DEL INTERIOR Hoja nº 11