

MINISTERIO DO INTERIOR

3417 *RESOLUCIÓN do 14 de febreiro de 2008, da Dirección Xeral de Tráfico, pola que se establecen medidas especiais de regulación de tráfico durante o ano 2008. («BOE» 47, do 23-2-2008.)*

Por razóns de seguranza viaria, de mobilidade e de fluidez da circulación, en concordancia coas datas en que se prevén desprazamentos masivos de vehículos, así como pola perigosidade intrínseca da carga de certos vehículos, establécense medidas especiais de regulación de tráfico, de acordo co previsto, ao respecto, nos artigos 5, letras k), m) e n) e 16 do texto articulado da Lei sobre tráfico, circulación de vehículos de motor e seguranza viaria, aprobado polo Real decreto lexislativo 339/1990, do 2 de marzo («Boletín Oficial del Estado» número 63, do 14 de marzo), así como nos artigos 37 e 39 do Regulamento xeral de circulación, aprobado polo Real decreto 1428/2003, do 21 de novembro («Boletín Oficial del Estado» número 306, do 23 de decembro), e no artigo 14 do Regulamento xeral de vehículos, aprobado polo Real decreto 2822/1998, do 23 de decembro («Boletín Oficial del Estado» número 22, do 26 de xaneiro de 1999).

Na súa virtude, e de conformidade cos órganos competentes dos ministerios do Interior e de Fomento, para as vías públicas interurbanas e travesías a que se refiren as letras i) e k) do artigo 5 do citado texto articulado, o director xeral de Tráfico resolve o seguinte:

Primeiro. *Restricións á circulación.*—Establécense as restricións de circulación que a seguir se relacionan:

A) Probas deportivas, marchas ciclistas e outros eventos:

De acordo co disposto no artigo 55 e no anexo II do Regulamento xeral de circulación, non se autorizará nin se emitirá informe favorable sobre ningunha proba deportiva, de carácter competitivo ou non, cando implique ocupación da calzada ou das beiravías, así como calquera outro acontecemento que poida afectar a fluidez da circulación ou a seguranza viaria, durante os días e horas que se indican no anexo I desta resolución, así como aquelas que utilicen autovías, agás nos seus tramos de enlace imprescindibles, salvo as probas de carácter internacional que sexan expresamente autorizadas ou que contén con informe favorable das xefaturas provinciais de Tráfico ou dos servizos centrais da Dirección Xeral de Tráfico, segundo proceda.

No que se refire a probas ciclistas, entenderase que teñen carácter internacional as que estean incluídas no calendario mundial ou continental da Unión Ciclista Internacional.

Así mesmo, en relación co preceptuado nesta epígrafe A), o director xeral de Tráfico e, se é o caso, por delegación, o subdirector xeral de Xestión do Tráfico e Mobilidade poderá autorizar, con carácter excepcional, a súa realización cando se xustifique o carácter extraordinario e relevante por motivos sociais ou tradicionais, sempre que se desenvolvan ao longo de vías de moi baixa intensidade de circulación nas horas en que estea prevista a súa utilización, fóra dos horarios de gran volume de desprazamento a nivel provincial, autonómico ou nacional, e que requiran reducida escolta das forzas de vixilancia da Garda Civil e sempre que non afecten os tramos de estradas, días e horas incluídos no anexo II, nin as autoestradas, autovías e as vías incluídas no anexo IV desta resolución.

B) Vehículos de transporte de mercadorías: prohíbese a circulación polas vías cuxa vixilancia exerce a Xefatura Central de Tráfico de:

B.1 Mercadorías en xeral:

Nos tramos e durante os días e as horas que se indican no anexo II desta resolución, a todo vehículo de máis de 7.500 quilogramos de masa máxima autorizada e aos conxuntos de vehículos de calquera masa máxima autorizada.

Quedan exentos desta prohibición os vehículos e o conxunto de vehículos de calquera masa máxima autorizada, que transporten gando vivo ou leite cru.

B.2 Mercadorías perigosas:

B.2.1 Aos vehículos que deban levar os paneis de sinalización de perigo regulamentarios conforme o Acordo Europeo sobre o Transporte de Mercadorías Perigosas por Estrada (ADR), os domingos e días festivos dentro do ámbito territorial correspondente -nacional ou de comunidade autónoma-, desde as oito ata as vinte e catro horas, e as vésperas, non sábados, destes festivos, desde as trece ata as vinte e catro horas, así como nos días e horas indicados no anexo VI. En caso de coincidir dous días festivos consecutivos dentro do ámbito territorial correspondente, no primeiro deles aplicarase a restrición soamente desde as oito ata as quince horas.

Todo iso sen prexuízo das restricións temporais que se poidan impoñer con motivo de festividades de carácter local.



B.2.2 De acordo co artigo 5 do Real decreto 551/2006, do 5 de maio («Boletín Oficial del Estado» n.º 113, do 12 de maio), sobre transporte de mercadorías perigosas por estrada, os itinerarios que utilizarán os vehículos para o transporte de mercadorías perigosas serán:

En desprazamentos para distribución e repartición: os desprazamentos cuxa finalidade é a distribución e a repartición da mercadoría perigosa aos seus destinatarios finais ou consumidores, utilizarase o itinerario máis idóneo, tanto en relación coa seguranza viaria como coa fluidez do tráfico, percorrendo a mínima distancia posible ao longo de estradas convencionais, ata o punto de entrega da mercadoría. Deberanse utilizar inescusablemente as circunvalacións, variantes ou roldas exteriores ás poboacións, se as houber, e en caso de existir máis dunha, circularase pola máis exterior á poboación, podendo entrar no núcleo urbano unicamente para realizar as operacións de carga e descarga, e sempre polo acceso máis próximo ao punto de entrega salvo por causas xustificadas de forza maior.

Noutro tipo de desprazamentos: se os puntos de orixe e destino do desprazamento se atopan incluídos dentro da RIMP —rede de itinerarios para mercadorías perigosas— que figura no anexo IV desta resolución, os vehícu-

los que as transporten, deberanos utilizar obrigatoriamente no seu percorrido. Se un deses puntos, ou ambos os dous, quedan fóra da RIMP, os desprazamentos deberanse realizar por aquelas estradas convencionais que permitan acceder á dita rede pola entrada ou saída máis próxima, co obxecto de garantir que o percorrido por vías de calzada única sexa o máis curto posible.

O tránsito por vías distintas das aquí sinaladas requirirá que o itinerario non discorra por travesías ou o faga polas de menor perigosidade —de acordo coa intensidade, clasificación e distribución do tráfico, o tamaño do núcleo urbano, a configuración urbanística e o trazado e regulación destas—, e ademais, a comunicación previa con, polo menos, vinte e catro horas de antelación, ao subsector da Agrupación de Tráfico da Garda Civil da provincia correspondente, que confirmará, se é o caso, a utilización da nova ruta.

Así mesmo, permitirase abandonar a RIMP naqueles desprazamentos cuxo destino ou orixe sexa a residencia habitual do transportista -para efectuar os descansos diario ou semanal- ou para a realización de operacións de reparación ou mantemento do vehículo, sempre e cando en todo caso se cumpran as condicións de estacionamento especificadas no ADR.

O disposto nos parágrafos anteriores non será de aplicación cando o transporte desta clase de mercadorías se realice de acordo con algunha das exencións recollidas no ADR por razón da carga, cantidade limitada ou tipo de transporte.

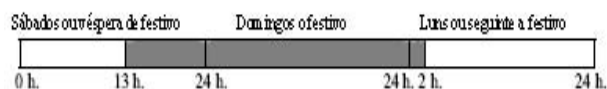
B.2.3 Quedan exentos das prohibicións que se establecen nas epígrafes B.2.1 e B.2.2 os vehículos que transporten as materias a que se fai referencia no anexo III desta resolución, nas condicións que nel se determinan.

B.2.4 A circulación dos vehículos previstos nesta letra B.2 polos tramos incluídos no anexo V desta resolución, soamente se poderá realizar nos días e períodos horarios nel sinalados.


B.3 Vehículos que precisan autorización complementaria de circulación ao superaren, polas súas características técnicas ou por razón da carga indivisible transportada, os valores das masas ou dimensións máximas permitidas.

Non poderán circular desde as trece horas do sábado ou da véspera de festivo de ámbito nacional, ata as dúas horas do luns ou día inmediato seguinte a este festivo, así como os días festivos correspondentes ás comunidades autónomas e dentro do seu ámbito territorial, desde as cero horas ata as dúas horas do día inmediato seguinte a estes festivos. Tampouco poderán circular os días e ás horas indicados nos anexos II e VI desta resolución.

Fins de semana e días festivos de ámbito nacional



Días festivos de ámbito autonómico



■ Período restrinxido

Esta restrición non será de aplicación a vehículos que en función da súa urxente utilización en labores de extinción de incendios, protección do ambiente e salvamento de vidas humanas e que precisen facelo en réxime de transporte especial, teñan que, ineludiblemente, circular no horario restrinxido citado. Para iso, o Ministerio de Medio Ambiente e as comunidades autónomas comunicarán á Dirección Xeral de Tráfico ou ao Centro de Xestión de Tráfico da zona afectada, os vehículos e características do transporte especial, así como o itinerario que seguirán desde a súa orixe ata o lugar de destino.


Os vehículos en réxime de transporte especial provistos de autorización complementaria de circulación de categoría xenérica que se despracen en baleiro non poderán circular polas vías cuxa vixilancia exerza a Xefatura Central de Tráfico, nos tramos e durante os días e as horas que se indican no anexo II desta resolución.

C) Vehículos especiais:


C.1 A maquinaria agrícola, e a de obras ou servizos, non poderá circular nos tramos e durante os días e as horas que se indican no anexo II desta resolución.

C.2 A maquinaria de servizos automotora e os guindastres de elevación non poderán circular os domingos e días festivos dentro do ámbito territorial correspondente -nacional ou de comunidade autónoma-, desde as oito ata as vinte e catro horas, e as vésperas, non sábados, destes festivos, desde as trece ata as vinte e catro horas, así como nos días e horas indicados nos anexos II e VI desta resolución. En caso de coincidir dous días festivos consecutivos dentro do ámbito territorial correspondente, no primeiro deles aplicarase a restrición soamente desde as oito ata as quince horas.

Fins de semana



Días festivos



■ Período restrinxido

Esta restrición non será de aplicación aos guindastres que realicen labores de asistencia a vehículos avariados ou accidentados, no lugar do suceso ou no traslado ao punto máis próximo a aquel onde poida quedar depositado e o regreso en baleiro. No caso doutro tipo de sinistro que requira a urxente e inmediata presenza destes vehículos no lugar do suceso, comunicarán á Dirección Xeral de Tráfico ou ao Centro de Xestión de Tráfico da zona afectada, os vehículos e as súas características, así como o itinerario que seguirán desde a súa orixe ata o lugar de destino.

D) Carrís reservados para a circulación de vehículos con alta ocupación (VAO): teñen tal consideración os seguintes:

1.º Os pertencentes á calzada central da estrada A-6, entre os quilómetros 6 ao 20 correspondentes á Comunidade de Madrid. O número mínimo de ocupantes por vehículo será de dous, incluído o condutor, quedando

limitada a súa utilización a motocicletas, turismos e vehículos mixtos adaptables.

2.º Carril de circulación da estrada A-8065 de Sevilla a San Juan de Aznalfarache. O número mínimo de ocupantes por vehículo será de tres, incluído o condutor, quedando limitada a súa utilización a motocicletas, turismos e vehículos mixtos adaptables. O horario de funcionamento en período VAO será de luns a venres laborables, de 7 a 10 horas.

Poden ser utilizados, tamén, aínda cando só o ocupe o seu condutor, polos vehículos citados anteriormente se levan o sinal V-15, por motocicletas de dúas rodas e por autobuses con masa máxima autorizada superior a 3.500 quilogramos e autobuses articulados, polo que está prohibida a circulación do resto de vehículos e conxunto de vehículos, incluídos os turismos con remolque, así como os ciclos e ciclomotores.

E) Outras medidas de regulación en circunstancias excepcionais:

Para lograr unha maior fluidez da circulación, ante situacións excepcionais, tales como festividades, vacacións estacionais, desprazamentos masivos de vehículos, elevadas intensidades de tráfico ou fenómenos meteorolóxicos adversos, os axentes da autoridade responsable da vixilancia e disciplina do tráfico adoptarán as medidas de regulación da circulación oportunas, entre elas a restrición á circulación de determinados tipos de vehículos, sen prexuízo da obriga que incumbe aos condutores de camións, con MMA superior a 3.500 kg, autobuses, autobuses articulados e conxuntos de vehículos, de circular obrigatoriamente polo carril dereito da vía, así como a de non efectuar adiantamentos nos casos de neve ou xeo.

Segundo. *Sancións e medidas cautelares.*—As transgresións ás medidas de regulación contidas nesta resolución sancionaranse, se é o caso, conforme o previsto no texto articulado da Lei sobre tráfico, circulación de vehículos de motor e seguranza viaria. Así mesmo, os axentes da autoridade responsable da vixilancia e disciplina do tráfico poderán establecer a medida complementaria de inmovilización do vehículo cando a súa circulación cause risco ou perturbacións graves ao normal desenvolvemento do tráfico rodado e, se fose necesario, procederán á súa retirada e depósito, ata que cese a prohibición ou se autorice a súa marcha.

Terceiro. *Suposto excepcional de levantamento de restricións.*—Excepcionalmente, a Dirección Xeral de Tráfico, en función das condicións en que se estea a desenvolver a circulación durante os períodos afectados polas restricións establecidas nesta resolución, poderá permitir a circulación dos vehículos incluídos no punto primeiro, letra B.1, para cuxos efectos dará as instrucións oportunas á Agrupación de Tráfico da Garda Civil.

Disposición derradeira. *Entrada en vigor e período de vixencia.*

Esta resolución entrará en vigor aos oito días hábiles, contados a partir do seguinte ao da súa publicación no «Boletín Oficial del Estado». Terá vixencia durante o ano 2008, e quedará prorrogada ata a data de entrada en vigor da resolución pola que se establezan as medidas especiais de regulación de tráfico para o ano 2009, con excepción das restricións por datas concretas que se determinan nos anexos I, II e VI desta resolución.

Madrid, 14 de febreiro de 2008.—O director xeral de Tráfico, Pere Navarro Olivella.

ANEXO I

1.º En xeral, en todas as estradas as seguintes datas:

Desde o venres 14 de marzo, ás doce horas, ata o domingo 16 de marzo, ás vinte e catro horas.

Desde o mércores 19 de marzo, ás dez horas, ata o luns 24 de marzo, ás vinte e catro horas.

Desde o mércores 30 de abril, ás dez horas, ata o xoves 1 de maio, ás quince horas.

O domingo 4 de maio, desde as doce ata as vinte e catro horas.

Desde o venres 4 de xullo, ás doce horas, ata o sábado 5 de xullo, ás quince horas.

Desde o xoves 31 de xullo, ás doce horas, ata o venres 1 de agosto, ás vinte e catro horas.

O domingo 3 de agosto, desde as quince ata as vinte e catro horas.

Desde o xoves 14 de agosto, ás doce horas, ata o venres 15 de agosto, ás vinte e catro horas.

O domingo 17 de agosto, desde as doce ata as vinte e catro horas.

Desde o venres 29 de agosto, ás doce horas, ata o domingo 31 de agosto, ás vinte e catro horas.

Desde o venres 5 de decembro, ás doce horas, ata o sábado 6 de decembro, ás quince horas.

O luns 8 de decembro, desde as doce ata as vinte e catro horas.

Quedan excluídas das restricións anteriores as estradas das comunidades autónomas de Canarias, Illes Balears e Navarra así como as cidades de Ceuta e Melilla.

2.º Ademais, en cada unha das provincias:

Comunidade Autónoma de Andalucía

Provincia de Almería

Nas estradas A-92, A-7, AL-12, N-340a, N-341, N-344 e AL-3115:

Todos os venres, sábados, domingos e festivos dos meses de xuño, xullo, agosto e setembro, desde as cero ata as vinte e catro horas.

Provincia de Cádiz

En todas as estradas da provincia:

Desde o xoves 27 de marzo, ás catorce horas, ata o domingo 30 de marzo, ás vinte e catro horas.

Todos os sábados, domingos, festivos e vésperas de festivos, desde o sábado 14 de xuño ata o domingo 14 de setembro, desde as cero ata as vinte e catro horas.

Provincia de Córdoba

Na estrada N-331 (tramo Encinas Reales-límite de provincia con Málaga, entre os puntos quilométricos 89 ao 102):

Durante todo o ano, desde as oito horas dos venres, ata as vinte e catro horas dos domingos.

Provincia de Granada

Nas estradas N-323, N-340 e N-432 (tramo Granada-Pinos Puente, entre os puntos quilométricos 419 ao 438):

Todos os venres, sábados, domingos e festivos dos meses de xuño, xullo, agosto e setembro, desde as cero ata as vinte e catro horas.

Provincia de Huelva

a) Na estrada A-483 e A-494:

Desde o mércores 7 de maio, ás cero horas, ata o martes 13 de maio, ás vinte e catro horas.

b) Nas estradas N-431, N-442, A-483, A-497, A-5056, A-5054, A-5053, A-5052 e A-5051:

Todos os sábados, domingos e festivos, desde o sábado 28 de xuño ata o domingo 14 de setembro, de cero a vinte e catro horas.

Provincia de Jaén

Nas estradas N-322, N-323a e A-316:

Todos os venres, sábados, domingos e festivos dos meses de xullo e agosto, desde as cero ata as vinte e catro horas.

Provincia de Málaga

Nas estradas N-331/A-45, A-7, AP-7, MA-21, MA-24, N-340, A-92, A-357 e A-92M:

Todos os días dos meses de xuño, xullo, agosto e setembro, desde as cero ata as vinte e catro horas.

Provincia de Sevilla

a) Nas estradas A-49, A-66 e SE-30 (rolda de circunvalación entre os puntos quilométricos 0 ao 17):

Todos os días do ano, desde as oito ata as vinte e catro horas.

b) Nas estradas A-471, A-8057 e A-8058:

Durante todo o ano, desde as oito horas dos venres, ata as vinte e catro horas dos domingos.

Comunidade Autónoma de Aragón

Provincia de Huesca

As restricións a probas deportivas aplicables nesta provincia son só as de carácter xeral.

Provincia de Teruel

En todas as estradas da provincia:

O mércores 23 de abril, desde as oito ata as vinte e catro horas.

Desde o venres 11 de xullo, ás quince horas, ata o luns 14 de xullo, ás catorce horas.

Provincia de Zaragoza

As restricións a probas deportivas aplicables nesta provincia son só as de carácter xeral.

Comunidade Autónoma do Principado de Asturias

En todas as estradas da comunidade autónoma:

Desde o venres 8 de agosto, ás cero horas, ata o domingo 10 de agosto, ás vinte e catro horas.

O luns 8 de setembro, desde as cero ata as vinte e catro horas.

Desde o sábado 13 de setembro, ás cero horas, ata o luns 15 de setembro, ás vinte e catro horas.

Comunidade Autónoma das Illes Balears

a) En todas as estradas da comunidade autónoma:

Todos os domingos dos meses de xullo e agosto, desde as cero ata as vinte e catro horas.

b) En todas as estradas da illa de Mallorca:

Desde o xoves 20 de marzo, ás dez horas, ata o sábado 22 de marzo, ás vinte e catro horas.

O luns 24 de marzo, desde as cero ata as vinte e catro horas.

Comunidade Autónoma de Cantabria

En todas as estradas da comunidade autónoma:

O luns 15 de setembro, desde as cero ata as vinte e catro horas.

Comunidade Autónoma de Castilla-La Mancha

Provincia de Albacete

En todas as estradas da provincia:

Desde o martes 18 de marzo, ás catorce horas, ata o mércores 19 de marzo, ás dez horas.

Provincia de Ciudad Real

En todas as estradas da provincia:

Desde o martes 18 de marzo, ás catorce horas, ata o mércores 19 de marzo, ás dez horas.

O venres 2 de maio, desde as oito ata as quince horas.

Provincia de Cuenca

En todas as estradas da provincia:

Desde o martes 18 de marzo, ás catorce horas, ata o mércores 19 de marzo, ás dez horas.

Provincia de Guadalajara

En todas as estradas da provincia:

Desde o martes 18 de marzo, ás catorce horas, ata o mércores 19 de marzo, ás dez horas.

Desde o sábado 2 de agosto, ás cero horas, ata o domingo 3 de agosto, ás quince.

Provincia de Toledo

En todas as estradas da provincia:

Desde o martes 18 de marzo, ás catorce horas, ata o mércores 19 de marzo, ás dez horas.

O venres 2 de maio, desde as oito ata as quince horas.

Comunidade de Castilla y León

Provincia de Ávila

En todas as estradas da provincia:

O mércores 23 de abril, desde as dez ata as vinte e catro horas.

O venres 2 de maio, desde as dez ata as vinte e catro horas.

O mércores 15 de outubro, desde as oito ata as vinte e catro horas.

Provincia de Burgos

As restricións a probas deportivas aplicables nesta provincia son só as de carácter xeral.

Provincia de León

As restricións a probas deportivas aplicables nesta provincia son só as de carácter xeral.

Provincia de Palencia

As restricións a probas deportivas aplicables nesta provincia son só as de carácter xeral.

Provincia de Salamanca

En todas as estradas da provincia:

O luns 31 de marzo, desde as dez ata as vinte e catro horas.

Provincia de Segovia

a) En todas as estradas da provincia:

O venres 2 de maio, desde as oito ata as vinte e catro horas.

O xoves 15 de maio, desde as oito ata as vinte e catro horas.

b) Nas estradas N-VI, N-603, CL-601 (entre os puntos quilométricos 120,7 ao 137,4) e SG-20:

Todos os sábados do ano, desde as trece ata as vinte e catro horas.

Todos os domingos do ano, desde as catorce ata as vinte e catro horas.

Provincia de Soria

As restricións a probas deportivas aplicables nesta provincia son só as de carácter xeral.

Provincia de Valladolid

En todas as estradas da provincia:

O mércores 23 de abril, desde as oito ata as vinte e catro horas.

Provincia de Zamora

As restricións a probas deportivas aplicables nesta provincia son só as de carácter xeral.

Comunidade Autónoma de Extremadura*Provincia de Badajoz*

As restricións a probas deportivas aplicables nesta provincia son só as de carácter xeral.

Provincia de Cáceres

As restricións a probas deportivas aplicables nesta provincia son só as de carácter xeral.

Comunidade Autónoma de Galicia*Provincia da Coruña*

As restricións a probas deportivas aplicables nesta provincia son só as de carácter xeral.

Provincia de Lugo

As restricións a probas deportivas aplicables nesta provincia son só as de carácter xeral.

Provincia de Ourense

As restricións a probas deportivas aplicables nesta provincia son só as de carácter xeral.

Provincia de Pontevedra

As restricións a probas deportivas aplicables nesta provincia son só as de carácter xeral.

Comunidade de Madrid

a) En todas as estradas da comunidade autónoma:

O venres 2 de maio, desde as oito ata as quince horas.

O xoves 15 de maio, desde as oito ata as quince horas.

Desde o xoves 24 de xullo, ás doce horas, ata o venres 25 de xullo, ás vinte e catro horas.

O domingo 27 de xullo, desde as doce ata as vinte e catro horas.

O domingo 12 de outubro, desde as oito ata as vinte e catro horas.

b) Nas estradas A-6, M-607, M-500 e M-501 (entre os puntos quilométricos 0 ao 21):

Todos os venres ou vésperas de festivos do ano, de quince a vinte e catro horas, sentido saída de Madrid.

Todos os sábados do ano, de dez a quince horas, sentido saída de Madrid.

Todos os domingos ou festivos do ano, de quince a vinte e catro horas, sentido entrada a Madrid.

c) En as estradas N-VI, M-601, M-505 e M-501 (entre os puntos quilométricos 21 ao 70):

Os mesmos días e horas que a letra b), en ambos os dous sentidos.

Comunidade Autónoma da Rexión de Murcia

a) En todas as estradas da comunidade autónoma:

Desde o martes 18 de marzo, ás doce horas, ata o mércores 19 de marzo, ás dez horas.

Todos os sábados, domingos, festivos e vésperas de festivos, desde o venres 27 de xuño ata o domingo 7 de setembro, desde as cero ata as vinte e catro horas.

b) En todas as estradas da Rede de Estradas do Estado:

Todos os sábados, domingos, festivos e vésperas de festivos, desde o domingo 1 de xuño ata o venres 27 de xuño, desde as cero ata as vinte e catro horas.

c) Nas estradas C-415, C-3319, C-3211, C-3223, C-3314, RM-2 e RM-3:

Todos os sábados, domingos, festivos e vésperas de festivos, desde o domingo 1 de xuño ata o venres 27 de xuño, desde as cero ata as vinte e catro horas.

Comunidade Foral de Navarra

As restricións a probas deportivas nesta comunidade autónoma son as de carácter xeral aplicables só ás estradas da Rede de Interese Xeral e Foral.

Comunidade Autónoma de La Rioja

a) Nas estradas da Rede de Estradas do Estado:

Todos os días, desde o venres 6 de xuño ata o mércores 11 de xuño, desde as oito ata as vinte e catro horas.

b) Na estrada N-111 [entre os puntos quilométricos 266 (límite provincia de Soria) ao 327]:

O domingo 15 de xuño, desde as oito ata as vinte e catro horas.

Os domingos e festivos dos meses de xullo e agosto, desde as once ata as vinte e catro horas.

c) Nas estradas N-120, A-12 e ramal enlace A-12 con N-120:

Os domingos e festivos dos meses de xullo e agosto, desde as once ata as vinte e catro horas.

Comunidade Valenciana*Provincia de Alacant*

a) Na estrada N-332:

Todos os días do ano, desde as cero ata as vinte e catro horas.

b) Na estrada N-340 (entre os puntos quilométricos 678,7 ao 735,7):

Todos os días do ano, desde as cero ata as vinte e catro horas.

- c) En todas as estradas da provincia:

Todos os sábados, domingos, festivos e vésperas de festivos, desde o domingo 15 de xuño ata o domingo 14 de setembro, desde as cero ata as vinte e catro horas.

Provincia de Castelló

- a) En todas as estradas da provincia:

Desde o venres 22 de febreiro, ás doce horas, ata o domingo 24 de febreiro, ás vinte e catro horas.

Desde o xoves 17 de xullo, ás doce horas, ata o domingo 20 de xullo, ás vinte e catro horas.

Desde o mércores 8 de outubro, ás trece horas, ata o domingo 12 de outubro, ás vinte e catro horas.

- b) Na estrada A-23:

Todos os domingos do ano, desde as doce ata as vinte e catro horas.

Todos os días dos meses de xullo e agosto, desde as cero ata as vinte e catro horas.

- c) Na estradas N-340 e A-7:

Todos os días dos meses de xullo e agosto, desde as cero ata as vinte e catro horas.

Provincia de Valencia

- a) En todas as estradas da provincia:

Desde o martes 18 de marzo, ás doce horas, ata o mércores 19 de marzo, ás vinte e catro horas.

Todos os sábados, domingos e festivos do mes de agosto, desde as cero ata as vinte e catro horas.

O xoves 9 de outubro, desde as cero ata as vinte e catro horas.

Desde o sábado 25 de outubro, ás cero horas, ata o domingo 26 de outubro, ás vinte e catro horas.

- b) Na estrada N-332:

Todos os días do ano, desde as cero ata as vinte e catro horas.

- c) Na estrada CV-40:

Todos os sábados e domingos dos meses de xuño, xullo, agosto e setembro, desde as cero ata as vinte e catro horas.

- d) Na estrada CV-500:

Todos os sábados e domingos do mes de maio, desde as cero ata as vinte e catro horas.

Todos os días dos meses de xuño, xullo, agosto e setembro, desde as cero ata as vinte e catro horas.

ANEXO II**a) Restricións en períodos xenéricos***Todos os DÍAS LABORABLES do ano*

Estr.	Inicio		Final		Duración	Sentido
	P.Q.	Localidade	P.Q.	Localidade		
SE-30	14,2	San Juan de Aznalfarache (ponte Reina Sofia)	15,3	San Juan de Aznalfarache	14.00-15.00	Crecente

Todos os DOMINGOS E FESTIVOS comprendidos entre o 1 de maio e o 30 de setembro

Estr.	Inicio		Final		Duración	Sentido
	P.Q.	Localidade	P.Q.	Localidade		
A-7	229	Málaga (enlace Los Álamos)	234	Málaga (Palacio Deportes)	17.00-24.00	Barcelona
N-323	190	Salobreña	166	Izbor	15.00-24.00	Bailén
N-340	308	La Herradura	345	Calahonda	15.00-24.00	Ambos os sentidos
A-45	166	Málaga	139	Alto Pedrizas	17.00-24.00	Córdoba
A-49	132,5	Ayamonte (fronteira Portugal)	0	Camas	15.00-24.00	Sevilla

Todos os DOMINGOS E FESTIVOS comprendidos entre o 22 de xuño e o 30 de setembro

Estr.	Inicio		Final		Duración	Sentido
	P.Q.	Localidade	P.Q.	Localidade		
A-1	115,5	Boceguillas	11,8	Enlace M-40 (Madrid)	21.00-24.00	Entrada Madrid
A-2	102	Almadrones	10,8	Enlace M-40 (Madrid)	21.00-24.00	Entrada Madrid
A-3	177	Atalaya del Cañavate	6,9	Enlace M-40 (Madrid)	21.00-24.00	Entrada Madrid
A-5	75	Maqueda	11,8	Enlace M-40 (Madrid)	21.00-01.00	Entrada Madrid
A-6	123	Arévalo	110	Adanero	21.00-24.00	Entrada Madrid
AP-6/A-6	110	Adanero	11,65	Enlace M-40 (Madrid)	21.00-24.00	Entrada Madrid
N-VI	110	Adanero	42,5	Villalba	21.00-24.00	Entrada Madrid
AP-51	104,8	Ávila	81,8	Villacastín (enlace AP-6)	21.00-24.00	Entrada Madrid
AP-61	88,55	Segovia	61,50	San Rafael (enlace AP-6)	21.00-24.00	Entrada Madrid
N-110	246	Berrocalejo Aragona	228	Villacastín (enlace AP-6)	21.00-24.00	Entrada Madrid
N-603	74,9	Otero de Herreros	64	San Rafael (enlace AP-6)	21.00-24.00	Entrada Madrid
M-501	59,5	S. Martín de Valdeiglesias	0	Enlace M-40 (Madrid)	21.00-24.00	Entrada Madrid
A-8	302	Llanes	431,8	Muros de Nalón	18.00-23.00	Ambos os sentidos
A-8	448	Novellana	471,7	Luarca	18.00-23.00	Ambos os sentidos
A-8	481,3	Variante Navia	490,6	Variante Navia	18.00-23.00	Ambos os sentidos
A-64	0	Villaviciosa (Grases)	32	Oviedo (Paredes)	18.00-23.00	Ambos os sentidos
A-66	12	Serín	65	Campomanes	18.00-23.00	Ambos os sentidos
AP-66	65	Campomanes	113	La Magdalena	18.00-23.00	Asturias

Estr.	Inicio		Final		Duración	Sentido
	P.Q.	Localidade	P.Q.	Localidade		
AS-1	0	Mieres	33	Gijón	18.00-23.00	Ambos os sentidos
AS-2	0	Oviedo	20,75	Gijón	18.00-23.00	Ambos os sentidos
AS-19	0	Gijón	22,1	Avilés	18.00-23.00	Ambos os sentidos
N-632	41,50	Villaviciosa	75	Gijón	18.00-23.00	Ambos os sentidos
N-632	97	Avilés	134,9	Novellana	18.00-23.00	Ambos os sentidos
N-634	280,3	Límite provincias Asturias-Cantabria	382	Lieres	18.00-23.00	Ambos os sentidos
N-634	507,7	Luarca	552,53	Límite provincias Asturias-Lugo	18.00-23.00	Ambos os sentidos
N-634	552,53	Límite provincias Lugo-Asturias	622	Vilalba	18.00-23.00	Ambos os sentidos
A-8	175	Treto	139,2	Castro-Urdiales	17.00-24.00	Bilbo

Todos os SÁBADOS, DOMINGOS E FESTIVOS comprendidos entre o 28 de xuño e o 31 de agosto

Estr.	Inicio		Final		Duración	Sentido
	P.Q.	Localidade	P.Q.	Localidade		
A-483	0	Enlace A-49 (Bollullos Par Cd)	41,33	Matalascañas	11.00-22.00	Ambos os sentidos
A-5056	0	Lepe	7,2	La Antilla	11.00-22.00	Ambos os sentidos

Todos os SÁBADOS comprendidos entre o 12 de xullo e o 9 de agosto (continuidade restricións en Francia)

Estr.	Inicio		Final		Duración	Sentido
	P.Q.	Localidade	P.Q.	Localidade		
N-121-B	48,20	Oronoz-Mugairi	80,20	Dancharinea	7.00-19.00	Dancharinea
N-135	21	Zubiri	66,45	Fronteira con Francia	7.00-19.00	Fronteira Francia
N-138	21	Zubiri	46,45	Fronteira con Francia	7.00-19.00	Fronteira Francia

Todos os DOMINGOS E FESTIVOS dos meses de xullo e agosto (continuidade restricións en Francia)

Estr.	Inicio		Final		Duración	Sentido
	P.Q.	Localidade	P.Q.	Localidade		
N-121-B	48,20	Oronoz-Mugairi	80,20	Dancharinea	0.00-22.00	Dancharinea
N-135	21	Zubiri	66,45	Fronteira con Francia	0.00-22.00	Fronteira Francia
N-138	21	Zubiri	46,45	Fronteira con Francia	0.00-22.00	Fronteira Francia

b) Restricións por datas

Mércores 19 de marzo (Semana Santa)

Estr.	Inicio		Final		Duración	Sentido
	P.Q.	Localidade	P.Q.	Localidade		
A-6/AP-6	11,65	Enlace M-40 (Madrid)	60,2	San Rafael	16.00-22.00	Saída Madrid
A-1	11,8	Enlace M-40 (Madrid)	50	Venturada	16.00-22.00	Saída Madrid
A-2	18,3	Enlace M-45 (Madrid)	35	Alcalá de Henares	16.00-22.00	Saída Madrid

Estr.	Inicio		Final		Duración	Sentido
	P.Q.	Localidade	P.Q.	Localidade		
R-2	17,1	Enlace M-50 (Madrid)	62,5	Taracena	16.00-22.00	Saída Madrid
A-3	13	Enlace M-50 (Madrid)	80,4	Tarancón	13.00-22.00	Ambos os sentidos
R-3	7,3	Enlace M-50 (Madrid)	29,4	Arganda	13.00-22.00	Saída Madrid
A-4	17,3	Enlace M-50 (Madrid)	62	Ocaña	13.00-22.00	Saída Madrid
R-4	0	Enlace M-50 (Madrid)	52,5	Dos Barrios	13.00-22.00	Saída Madrid
A-4	120	Madridejos	62	Ocaña	13.00-22.00	Entrada Madrid
A-5	14	Enlace M-50 (Madrid)	106	Talavera de la Reina	16.00-22.00	Ambos os sentidos
R-5	15	Arroyomolinos (EnlaceAP-41)	30,5	Valmojado	16.00-22.00	Saída Madrid
N-VI	42,5	Villalba	62,5	San Rafael	16.00-22.00	Saída Madrid
M-501	4	Enlace M-50 (Madrid)	59,5	San Martín de Valdeiglesias	16.00-22.00	Saída Madrid
N-121-B	48,20	Oronoz-Mugairi	80,20	Dancharinea	8.00-22.00	Dancharinea
N-135	21	Zubiri	66,45	Fronteira con Francia	8.00-22.00	Fronteira Francia
N-138	21	Zubiri	46,45	Fronteira con Francia	8.00-22.00	Fronteira Francia

Xoves 20 de marzo (Semana Santa)

Estr.	Inicio		Final		Duración	Sentido
	P.Q.	Localidade	P.Q.	Localidade		
A-6/AP-6	11,65	Enlace M-40 (Madrid)	60,2	San Rafael	8.00-16.00	Saída Madrid
A-1	11,8	Enlace M-40 (Madrid)	50	Venturada	8.00-13.00	Saída Madrid
A-2	18,3	Enlace M-45 (Madrid)	52	Guadalajara	8.00-13.00	Saída Madrid
R-2	17,1	Enlace M-50 (Madrid)	62,5	Taracena	8.00-13.00	Saída Madrid
A-3	13	Enlace M-50 (Madrid)	80,4	Tarancón	7.00-13.00	Ambos os sentidos
R-3	7,3	Enlace M-50 (Madrid)	29,4	Arganda	7.00-13.00	Saída Madrid
A-4	17,3	Enlace M-50 (Madrid)	62	Ocaña	7.00-13.00	Saída Madrid
R-4	0	Enlace M-50 (Madrid)	52,5	Dos Barrios	7.00-13.00	Saída Madrid
A-4	120	Madridejos	62	Ocaña	7.00-13.00	Entrada Madrid
A-5	14	Enlace M-50 (Madrid)	106	Talavera de la Reina	8.00-13.00	Ambos os sentidos
R-5	15	Arroyomolinos (EnlaceAP-41)	30,5	Valmojado	8.00-13.00	Saída Madrid
N-VI	42,5	Villalba	62,5	San Rafael	8.00-16.00	Saída Madrid
M-501	4	Enlace M-50 (Madrid)	59,5	San Martín de Valdeiglesias	8.00-13.00	Saída Madrid
AP-1	77,2	Miranda de Ebro	0	Burgos	8.00-14.00	Burgos
N-I	319	Miranda de Ebro	242	Burgos	8.00-14.00	Burgos
BU-30	12	Burgos	8	Burgos	8.00-14.00	Burgos
N-121-B	48,20	Oronoz-Mugairi	80,20	Dancharinea	8.00-22.00	Dancharinea
N-135	21	Zubiri	66,45	Fronteira con Francia	8.00-22.00	Fronteira Francia
N-138	21	Zubiri	46,45	Fronteira con Francia	8.00-22.00	Fronteira Francia

Venres 21 de marzo (continuidade restricións en Francia)

Estr.	Inicio		Final		Duración	Sentido
	P.Q.	Localidade	P.Q.	Localidade		
N-121-B	48,20	Oronoz-Mugairi	80,20	Dancharinea	8.00-22.00	Dancharinea
N-135	21	Zubiri	66,45	Fronteira con Francia	8.00-22.00	Fronteira Francia
N-138	21	Zubiri	46,45	Fronteira con Francia	8.00-22.00	Fronteira Francia

Domingo 23 de marzo (Semana Santa)

Estr.	Inicio		Final		Duración	Sentido
	P.Q.	Localidade	P.Q.	Localidade		
A-1	115,5	Boceguillas	11,8	Enlace M-40 (Madrid)	16.00-22.00	Entrada Madrid
A-2	102	Almadrones	10,8	Enlace M-40 (Madrid)	16.00-22.00	Entrada Madrid
A-3	207	Motilla del Palancar	6,9	Enlace M-40 (Madrid)	12.00-24.00	Entrada Madrid
A-3	13	Enlace M-50 (Madrid)	80,4	Tarancón	16.00-24.00	Saída Madrid
A-4	170	Manzanares	6,7	Enlace M-40 (Madrid)	16.00-24.00	Entrada Madrid
A-5	75	Maqueda	11,8	Enlace M-40 (Madrid)	16.00-24.00	Ambos os sentidos
A-6	123	Arévalo	110	Adanero	16.00-24.00	Entrada Madrid
AP-6/A-6	110	Adanero	11,65	Enlace M-40 (Madrid)	16.00-24.00	Entrada Madrid
N-VI	110	Adanero	42,5	Villalba	16.00-24.00	Entrada Madrid
AP-51	104,8	Ávila	81,8	Villacastín (enlace AP-6)	16.00-24.00	Entrada Madrid
AP-61	88,55	Segovia	61,50	San Rafael (enlace AP-6)	16.00-24.00	Entrada Madrid
N-110	246	Berrocalejo Aragona	228	Villacastín (enlace AP-6)	16.00-24.00	Entrada Madrid
N-603	74,9	Otero de Herreros	64	San Rafael (enlace AP-6)	16.00-24.00	Entrada Madrid
M-501	59,5	S. Martín de Valdeiglesias	0	Enlace M-40 (Madrid)	16.00-22.00	Entrada Madrid
A-31	80	Albacete	0	Atalaya de Cañavate	11.00-24.00	Atalaya Cañavate
AP-36	147	La Roda	0	Ocaña	11.00-24.00	Entrada Madrid
N-301	210	La Roda	61	Ocaña	11.00-24.00	Entrada Madrid
A-7	500	Paterna	527	Silla	11.00-23.00	Ambos os sentidos
A-4	288	Guarromán (Políg. Guadiel)	230	Almuradiel	13.00-24.00	Ambos os sentidos
A-8	302	Llanes	431,8	Muros de Nalón	18.00-23.00	Ambos os sentidos
A-8	448	Novellana	471,7	Luarca	18.00-23.00	Ambos os sentidos
A-8	481,3	Variante Navia	490,6	Variante Navia	18.00-23.00	Ambos os sentidos
A-64	0	Villaviciosa (Grases)	32	Oviedo (Paredes)	18.00-23.00	Ambos os sentidos
A-66	12	Serín	65	Campomanes	18.00-23.00	Ambos os sentidos
AP-66	65	Campomanes	113	La Magdalena	18.00-23.00	Asturias
AS-1	0	Mieres	33	Gijón	18.00-23.00	Ambos os sentidos
AS-2	0	Oviedo	20,75	Gijón	18.00-23.00	Ambos os sentidos

Estr.	Inicio		Final		Duración	Sentido
	P.O.	Localidade	P.O.	Localidade		
AS-19	0	Gijón	22,1	Avilés	18.00-23.00	Ambos os sentidos
N-632	41,50	Villaviciosa	75	Gijón	18.00-23.00	Ambos os sentidos
N-632	97	Avilés	134,9	Novellana	18.00-23.00	Ambos os sentidos
N-634	280,3	Límite provincias Asturias-Cantabria	382	Lieres	18.00-23.00	Ambos os sentidos
N-634	507,7	Luarca	552,53	Límite provincias Asturias-Lugo	18.00-23.00	Ambos os sentidos
A-49	132,5	Ayamonte (fronteira Portugal)	0	Camas	15.00-24.00	Sevilla
N-121-B	48,20	Oronoz-Mugairi	80,20	Dancharinea	0.00-22.00	Dancharinea
N-135	21	Zubiri	66,45	Fronteira con Francia	0.00-22.00	Fronteira Francia
N-138	21	Zubiri	46,45	Fronteira con Francia	0.00-22.00	Fronteira Francia

Luns 24 de marzo (Semana Santa)

Estr.	Inicio		Final		Duración	Sentido
	P.O.	Localidade	P.O.	Localidade		
AP-1	0	Burgos	77,2	Miranda de Ebro	10.00-22.00	Irún
A-1 / N-I	157,5	Aranda de Duero	319	Miranda de Ebro	10.00-22.00	Irún
N-620 / A-62	351	Fuentes de Oñoro	8	Burgos	10.00-22.00	Burgos
BU-30	4	Burgos	12	Burgos	10.00-22.00	Burgos
A-231	107,3	Osorno (enlace N-611/ N-120)	157,1	Burgos	10.00-22.00	Burgos
N-120	174,6	Osorno (enlace N-611/ A-231)	120	Burgos	10.00-22.00	Burgos
A-7	500	Paterna	527	Silla	11.00-23.00	Ambos os sentidos
A-3	177	Atalaya del Cañavate	352	Valencia	11.00-23.00	Entrada Valencia
A-3	177	Atalaya del Cañavate	15	Enlace M-50 (Madrid)	11.00-15.00	Entrada Madrid
A-31	80	Albacete	0	Atalaya de Cañavate	11.00-15.00	Atalaya Cañavate
A-31	80	Albacete	147	Almansa	15.00-23.00	Almansa
A-4	170	Manzanares	17,1	Enlace M-50 (Madrid)	11.00-15.00	Entrada Madrid
A-5	75	Maqueda	16,3	Enlace M-50 (Madrid)	11.00-15.00	Entrada Madrid
A-4	288	Guarromán –Polígono Guadiel	230	Almuradiel	10.00-15.00	Ambos os sentidos
N-121-B	48,20	Oronoz-Mugairi	80,20	Dancharinea	0.00-22.00	Dancharinea
N-135	21	Zubiri	66,45	Fronteira con Francia	0.00-22.00	Fronteira Francia
N-138	21	Zubiri	46,45	Fronteira con Francia	0.00-22.00	Fronteira Francia

Luns 31 de marzo (festividade zona de Levante)

Estr.	Inicio		Final		Duración	Sentido
	P.O.	Localidade	P.O.	Localidade		
A-3	177	Atalaya del Cañavate	352	Valencia	11.00-23.00	Entrada Valencia
A-7	500	Paterna	527	Silla	11.00-23.00	Ambos os sentidos

Venres 25 de abril (romaría Nosa Sra. Cabeza)

Estr.	Inicio		Final		Duración	Sentido
	P.Q.	Localidade	P.Q.	Localidade		
A-6178 / CR-500	29,5	Sant. Nosa Sra. Cabeza	57,6	Minas Diógenes (Ciudad Real)	15.00-24.00	Ambos os sentidos
A-6177	0	Andújar (Jaén)	31,9	Santuario de Nosa. Sra. Cabeza	15.00-24.00	Ambos os sentidos

Sábado 26, domingo 27 e luns 28 de abril (romaría Nosa Sra. Cabeza)

Estr.	Inicio		Final		Duración	Sentido
	P.Q.	Localidade	P.Q.	Localidade		
A-6178 / CR-500	29,5	Sant. Nosa Sra. Cabeza	57,6	Minas Diógenes (Ciudad Real)	00.00-24.00	Ambos os sentidos
A-6177	0	Andújar (Jaén)	31,9	Santuario de Nosa Sra. Cabeza	00.00-24.00	Ambos os sentidos

Mércores 30 de abril (ponte 1º de maio)

Estr.	Inicio		Final		Duración	Sentido
	P.Q.	Localidade	P.Q.	Localidade		
A-6/AP-6	11,65	Enlace M-40 (Madrid)	60,2	San Rafael	16.00-22.00	Saída Madrid
A-1	11,8	Enlace M-40 (Madrid)	50	Venturada	16.00-22.00	Saída Madrid
A-2	18,3	Enlace M-45 (Madrid)	35	Alcalá de Henares	16.00-22.00	Saída Madrid
R-2	17,1	Enlace M-50 (Madrid)	62,5	Taracena	16.00-22.00	Saída Madrid
A-3	13	Enlace M-50 (Madrid)	80,4	Tarancón	13.00-22.00	Ambos os sentidos
R-3	7,3	Enlace M-50 (Madrid)	29,4	Arganda	13.00-22.00	Saída Madrid
A-4	17,3	Enlace M-50 (Madrid)	62	Ocaña	13.00-22.00	Saída Madrid
R-4	0	Enlace M-50 (Madrid)	52,5	Dos Barrios	13.00-22.00	Saída Madrid
A-4	120	Madridejos	62	Ocaña	13.00-22.00	Entrada Madrid
A-5	14	Enlace M-50 (Madrid)	106	Talavera de la Reina	16.00-22.00	Ambos os sentidos
R-5	15	Arroyomolinos (Enlace AP-41)	30,5	Valmojado	16.00-22.00	Saída Madrid
N-VI	42,5	Villalba	62,5	San Rafael	16.00-22.00	Saída Madrid
M-501	4	Enlace M-50 (Madrid)	59,5	San Martín de Valdeiglesias	16.00-22.00	Saída Madrid

Xoves 1 de maio (ponte 1º de maio)

Estr.	Inicio		Final		Duración	Sentido
	P.Q.	Localidade	P.Q.	Localidade		
A-6/AP-6	11,65	Enlace M-40 (Madrid)	60,2	San Rafael	8.00-16.00	Saída Madrid
A-1	11,8	Enlace M-40 (Madrid)	50	Venturada	8.00-13.00	Saída Madrid
A-2	18,3	Enlace M-45 (Madrid)	52	Guadalajara	8.00-13.00	Saída Madrid
R-2	17,1	Enlace M-50 (Madrid)	62,5	Taracena	8.00-13.00	Saída Madrid
A-3	13	Enlace M-50 (Madrid)	80,4	Tarancón	7.00-13.00	Ambos os sentidos

Estr.	Inicio		Final		Duración	Sentido
	P.Q.	Localidade	P.Q.	Localidade		
R-3	7,3	Enlace M-50 (Madrid)	29,4	Arganda	7.00-13.00	Saída Madrid
A-4	17,3	Enlace M-50 (Madrid)	62	Ocaña	7.00-13.00	Saída Madrid
R-4	0	Enlace M-50 (Madrid)	52,5	Dos Barrios	7.00-13.00	Saída Madrid
A-4	120	Madridejos	62	Ocaña	7.00-13.00	Entrada Madrid
A-5	14	Enlace M-50 (Madrid)	106	Talavera de la Reina	8.00-13.00	Ambos os sentidos
R-5	15	Arroyomolinos (Enlace AP-41)	30,5	Valmojado	8.00-13.00	Saída Madrid
N-VI	42,5	Villalba	62,5	San Rafael	8.00-16.00	Saída Madrid
M-501	4	Enlace M-50 (Madrid)	59,5	San Martín de Valdeiglesias	8.00-13.00	Saída Madrid
N-121-B	48,20	Oronoz-Mugairi	80,20	Dancharinea	0.00-22.00	Dancharinea
N-135	21	Zubiri	66,45	Fronteira con Francia	0.00-22.00	Fronteira Francia
N-138	21	Zubiri	46,45	Fronteira con Francia	0.00-22.00	Fronteira Francia

Domingo 4 de maio (ponte 1º de maio)

Estr.	Inicio		Final		Duración	Sentido
	P.Q.	Localidade	P.Q.	Localidade		
A-1	115,5	Boceguillas	11,8	Enlace M-40 (Madrid)	16.00-22.00	Entrada Madrid
A-2	102	Almadrones	10,8	Enlace M-40 (Madrid)	16.00-22.00	Entrada Madrid
A-3	177	Atalaya del Cañavate	6,9	Enlace M-40 (Madrid)	16.00-24.00	Entrada Madrid
A-3	13	Enlace M-50 (Madrid)	80,4	Tarancón	16.00-24.00	Saída Madrid
A-4	170	Manzanares	6,7	Enlace M-40 (Madrid)	16.00-22.00	Entrada Madrid
A-4	288	Guarromán (Políg. Guadiel)	230	Almuradiel	13.00-22.00	Ambos os sentidos
A-5	75	Maqueda	11,8	Enlace M-40 (Madrid)	16.00-24.00	Ambos os sentidos
A-6	123	Arévalo	110	Adanero	16.00-24.00	Entrada Madrid
AP-6/A-6	110	Adanero	11,65	Enlace M-40 (Madrid)	16.00-24.00	Entrada Madrid
N-VI	110	Adanero	42,5	Villalba	16.00-24.00	Entrada Madrid
AP-51	104,8	Ávila	81,8	Villacastín (enlace AP-6)	16.00-24.00	Entrada Madrid
AP-61	88,55	Segovia	61,50	San Rafael (enlace AP-6)	16.00-24.00	Entrada Madrid
N-110	246	Berrocalejo Aragona	228	Villacastín (enlace AP-6)	16.00-24.00	Entrada Madrid
N-603	74,9	Otero de Herreros	64	San Rafael (enlace AP-6)	16.00-24.00	Entrada Madrid
M-501	59,5	S. Martín de Valdeiglesias	0	Enlace M-40 (Madrid)	16.00-22.00	Entrada Madrid
A-3	177	Atalaya del Cañavate	352	Valencia	11.00-23.00	Entrada Valencia
A-7	500	Paterna	527	Silla	11.00-23.00	Ambos os sentidos
A-8	302	Llanes	431,8	Muros de Nalón	18.00-23.00	Ambos os sentidos
A-8	448	Novellana	471,7	Luarca	18.00-23.00	Ambos os sentidos
A-8	481,3	Variante Navia	490,6	Variante Navia	18.00-23.00	Ambos os sentidos
A-64	0	Villaviciosa (Grases)	32	Oviedo (Paredes)	18.00-23.00	Ambos os sentidos
A-66	12	Serín	65	Campomanes	18.00-23.00	Ambos os sentidos

Estr.	Inicio		Final		Duración	Sentido
	P.Q.	Localidade	P.Q.	Localidade		
AP-66	65	Campomanes	113	La Magdalena	18.00-23.00	Asturias
AS-1	0	Mieres	33	Gijón	18.00-23.00	Ambos os sentidos
AS-2	0	Oviedo	20,75	Gijón	18.00-23.00	Ambos os sentidos
AS-19	0	Gijón	22,1	Avilés	18.00-23.00	Ambos os sentidos
N-632	41,50	Villaviciosa	75	Gijón	18.00-23.00	Ambos os sentidos
N-632	97	Avilés	134,9	Novellana	18.00-23.00	Ambos os sentidos
N-634	280,3	Límite provincias Asturias-Cantabria	382	Lieres	18.00-23.00	Ambos os sentidos
N-634	507,7	Luarca	552,53	Límite provincias Asturias-Lugo	18.00-23.00	Ambos os sentidos
N-121-B	48,20	Oronoz-Mugairi	80,20	Dancharinea	0.00-22.00	Dancharinea
N-135	21	Zubiri	66,45	Fronteira con Francia	0.00-22.00	Fronteira Francia
N-138	21	Zubiri	46,45	Fronteira con Francia	0.00-22.00	Fronteira Francia

Do mércores 7 de maio ao martes 13 de maio (romaría El Rocío –zona Andalucía suroeste-)

Estr.	Inicio		Final		Duración	Sentido
	P.Q.	Localidade	P.Q.	Localidade		
A-483	0	Enlace A-49(Bollullos Par Cd)	41,33	Almonte	09.00-22.00	Ambos os sentidos
A-494	0	Enlace A-472(S. Juan Puerto)	52,65	Enlace A-483(Matalascañas)	09.00-22.00	Ambos os sentidos

Xoves 8 e luns 12 de maio (continuidade restricións en Francia)

Estr.	Inicio		Final		Duración	Sentido
	P.Q.	Localidade	P.Q.	Localidade		
N-121-B	48,20	Oronoz-Mugairi	80,20	Dancharinea	0.00-22.00	Dancharinea
N-135	21	Zubiri	66,45	Fronteira con Francia	0.00-22.00	Fronteira Francia
N-138	21	Zubiri	46,45	Fronteira con Francia	0.00-22.00	Fronteira Francia

Domingo 18 de maio (festividade zona centro)

Estr.	Inicio		Final		Duración	Sentido
	P.Q.	Localidade	P.Q.	Localidade		
A-1	115,5	Boceguillas	11,8	Enlace M-40 (Madrid)	16.00-22.00	Entrada Madrid
A-2	102	Almadrones	10,8	Enlace M-40 (Madrid)	16.00-22.00	Entrada Madrid
A-3	177	Atalaya del Cañavate	6,9	Enlace M-40 (Madrid)	16.00-24.00	Entrada Madrid
A-3	13	Enlace M-50 (Madrid)	80,4	Tarancón	16.00-24.00	Saída Madrid
A-4	170	Manzanares	6,7	Enlace M-40 (Madrid)	16.00-22.00	Entrada Madrid
A-4	288	Guarromán (Políg. Guadiel)	230	Almuradiel	13.00-22.00	Entrada Madrid
A-5	75	Maqueda	11,8	Enlace M-40 (Madrid)	16.00-24.00	Ambos os sentidos
A-6	123	Arévalo	110	Adanero	16.00-24.00	Entrada Madrid
AP-6/A-6	110	Adanero	11,65	Enlace M-40 (Madrid)	16.00-24.00	Entrada Madrid
N-VI	110	Adanero	42,5	Villalba	16.00-24.00	Entrada Madrid

Estr.	Inicio		Final		Duración	Sentido
	P.Q.	Localidade	P.Q.	Localidade		
AP-51	104,8	Ávila	81,8	Villacastín (enlace AP-6)	16.00-24.00	Entrada Madrid
AP-61	88,55	Segovia	61,50	San Rafael (enlace AP-6)	16.00-24.00	Entrada Madrid
N-110	246	Berrocalejo Aragona	228	Villacastín (enlace AP-6)	16.00-24.00	Entrada Madrid
N-603	74,9	Otero de Herreros	64	San Rafael (enlace AP-6)	16.00-24.00	Entrada Madrid
M-501	59,5	S. Martín de Valdeiglesias	0	Enlace M-40 (Madrid)	16.00-22.00	Entrada Madrid

Luns 14 de xullo (continuidade restricións en Francia)

Estr.	Inicio		Final		Duración	Sentido
	P.Q.	Localidade	P.Q.	Localidade		
N-121-B	48,20	Oronoz-Mugairi	80,20	Dancharinea	0.00-22.00	Dancharinea
N-135	21	Zubiri	66,45	Fronteira con Francia	0.00-22.00	Fronteira Francia
N-138	21	Zubiri	46,45	Fronteira con Francia	0.00-22.00	Fronteira Francia

Martes 15 de xullo (1ª quincena xullo-zona Levante)

Estr.	Inicio		Final		Duración	Sentido
	P.Q.	Localidade	P.Q.	Localidade		
A-7	500	Paterna	527	Silla	11.00-23.00	Ambos os sentidos

Xoves 24 de xullo (festividade de Santiago)

Estr.	Inicio		Final		Duración	Sentido
	P.Q.	Localidade	P.Q.	Localidade		
A-6 / AP-6	11,65	Enlace M-40 (Madrid)	60,2	San Rafael	16.00-22.00	Saída Madrid
A-1	11,8	Enlace M-40 (Madrid)	50	Venturada	16.00-22.00	Saída Madrid
A-2	18,3	Enlace M-45 (Madrid)	35	Alcalá de Henares	16.00-22.00	Saída Madrid
R-2	17,1	Enlace M-50 (Madrid)	62,5	Taracena	16.00-22.00	Saída Madrid
A-3	13	Enlace M-50 (Madrid)	80,4	Tarancón	13.00-22.00	Ambos os sentidos
R-3	7,3	Enlace M-50 (Madrid)	29,4	Arganda	13.00-22.00	Saída Madrid
A-4	17,3	Enlace M-50 (Madrid)	62	Ocaña	13.00-22.00	Saída Madrid
R-4	0	Enlace M-50 (Madrid)	52,5	Dos Barrios	13.00-22.00	Saída Madrid
A-4	120	Madridejos	62	Ocaña	13.00-22.00	Entrada Madrid
A-5	14	Enlace M-50 (Madrid)	106	Talavera de la Reina	16.00-22.00	Ambos os sentidos
R-5	15	Arroyomolinos (Enlace AP-41)	30,5	Valmojado	16.00-22.00	Saída Madrid
N-VI	42,5	Villalba	62,5	San Rafael	16.00-22.00	Saída Madrid
M-501	4	Enlace M-50 (Madrid)	59,5	San Martín de Valdeiglesias	16.00-22.00	Saída Madrid
N-525	321,9	Ponte Ulla	337,8	Acceso A-9	14.00-24.00	Ambos os sentidos
SC-11	0	Acceso AP-9	2,1	Santiago	14.00-24.00	Ambos os sentidos

Estr.	Inicio		Final		Duración	Sentido
	P.O.	Localidade	P.O.	Localidade		
N-547	48	Melide	88,7	A Lavacolla	14.00-24.00	Ambos os sentidos
N-550	37	Ordes	57,8	Santiago de Compostela	14.00-24.00	Ambos os sentidos
SC-20	0	Circunvalación Santiago de C.	10,5	O Milladoiro	14.00-24.00	Ambos os sentidos
N-550	67,1	O Milladoiro	74,7	A Picaraña	14.00-24.00	Ambos os sentidos
N-634	675	Teixeiro	709,5	A Lavacolla	14.00-24.00	Ambos os sentidos
A-54	8	A Lavacolla	0	Santiago de Compostela	14.00-24.00	Ambos os sentidos
AC-841	0	Santiago de Compostela	15	Pontevea	14.00-24.00	Ambos os sentidos
AC-543	0	Santiago de Compostela	14	Brión	14.00-24.00	Ambos os sentidos
CP-0701	0	Santiago de Compostela	15	Portomouro	14.00-24.00	Ambos os sentidos

Venres 25 de xullo (festividade de Santiago)

Estr.	Inicio		Final		Duración	Sentido
	P.O.	Localidade	P.O.	Localidade		
A-6/AP-6	11,65	Enlace M-40 (Madrid)	60,2	San Rafael	8.00-16.00	Saída Madrid
A-1	11,8	Enlace M-40 (Madrid)	50	Venturada	8.00-13.00	Saída Madrid
A-2	18,3	Enlace M-45 (Madrid)	52	Guadalajara	8.00-13.00	Saída Madrid
R-2	17,1	Enlace M-50 (Madrid)	62,5	Taracena	8.00-13.00	Saída Madrid
A-3	13	Enlace M-50 (Madrid)	80,4	Tarancón	7.00-13.00	Ambos os sentidos
R-3	7,3	Enlace M-50 (Madrid)	29,4	Arganda	7.00-13.00	Saída Madrid
A-4	17,3	Enlace M-50 (Madrid)	62	Ocaña	7.00-13.00	Saída Madrid
R-4	0	Enlace M-50 (Madrid)	52,5	Dos Barrios	7.00-13.00	Saída Madrid
A-4	120	Madridejos	62	Ocaña	7.00-13.00	Entrada Madrid
A-5	14	Enlace M-50 (Madrid)	106	Talavera de la Reina	8.00-13.00	Ambos os sentidos
R-5	15	Arroyomolinos (enlace AP-41)	30,5	Valmojado	8.00-13.00	Saída Madrid
N-VI	42,5	Villalba	62,5	San Rafael	8.00-16.00	Saída Madrid
M-501	4	Enlace M-50 (Madrid)	59,5	San Martín de Valdeiglesias	8.00-13.00	Saída Madrid
N-525	321,9	Ponte Ulla	337,8	Acceso A-9	0.00-24.00	Ambos os sentidos
SC-11	0	Acceso AP-9	2,1	Santiago de Compostela	0.00-24.00	Ambos os sentidos
N-547	48	Melide	88,7	A Lavacolla	0.00-24.00	Ambos os sentidos
N-550	37	Ordes	57,8	Santiago de Compostela	0.00-24.00	Ambos os sentidos
SC-20	0	Circunvalación Santiago de C.	10,5	O Milladoiro	0.00-24.00	Ambos os sentidos
N-550	67,1	O Milladoiro	74,7	A Picaraña	0.00-24.00	Ambos os sentidos
N-634	675	Teixeiro	709,5	A Lavacolla	0.00-24.00	Ambos os sentidos
A-54	8	A Lavacolla	0	Santiago de Compostela	0.00-24.00	Ambos os sentidos
AC-841	0	Santiago de Compostela	15	Pontevea	0.00-24.00	Ambos os sentidos

Estr.	Inicio		Final		Duración	Sentido
	P.Q.	Localidade	P.Q.	Localidade		
AC-543	0	Santiago de Compostela	14	Brión	0.00-24.00	Ambos os sentidos
CP-0701	0	Santiago de Compostela	15	Portomouro	0.00-24.00	Ambos os sentidos
N-121-B	48,20	Oronoz-Mugairi	80,20	Dancharinea	0.00-22.00	Dancharinea
N-135	21	Zubiri	66,45	Fronteira con Francia	0.00-22.00	Fronteira Francia
N-138	21	Zubiri	46,45	Fronteira con Francia	0.00-22.00	Fronteira Francia

Domingo 27 de xullo (festividade de Santiago)

Estr.	Inicio		Final		Duración	Sentido
	P.Q.	Localidade	P.Q.	Localidade		
A-4	170	Manzanares	6,7	Enlace M-40 (Madrid)	16.00-22.00	Entrada Madrid
A-4	288	Guarromán (Políg. Guadiel)	230	Almuradiel	13.00-22.00	Entrada Madrid

Xoves 31 de xullo (saída do 1º de agosto)

Estr.	Inicio		Final		Duración	Sentido
	P.Q.	Localidade	P.Q.	Localidade		
A-6/AP-6	11,65	Enlace M-40 (Madrid)	60,2	San Rafael	16.00-22.00	Saída Madrid
A-1	11,8	Enlace M-40 (Madrid)	50	Venturada	16.00-22.00	Saída Madrid
A-2	18,3	Enlace M-45 (Madrid)	35	Alcalá de Henares	16.00-22.00	Saída Madrid
R-2	17,1	Enlace M-50 (Madrid)	62,5	Taracena	16.00-22.00	Saída Madrid
A-3	13	Enlace M-50 (Madrid)	80,4	Tarancón	13.00-22.00	Saída Madrid
R-3	7,3	Enlace M-50 (Madrid)	29,4	Arganda	13.00-22.00	Saída Madrid
A-4	17,3	Enlace M-50 (Madrid)	62	Ocaña	13.00-22.00	Saída Madrid
R-4	0	Enlace M-50 (Madrid)	52,5	Dos Barrios	13.00-22.00	Saída Madrid
N-VI	42,5	Villalba	62,5	San Rafael	16.00-22.00	Saída Madrid
M-501	4	Enlace M-50 (Madrid)	59,5	San Martín de Valdeiglesias	16.00-22.00	Saída Madrid

Venres 1 de agosto (saída do 1º de agosto)

Estr.	Inicio		Final		Duración	Sentido
	P.Q.	Localidade	P.Q.	Localidade		
A-6/AP-6	11,65	Enlace M-40 (Madrid)	60,2	San Rafael	8.00-16.00	Saída Madrid
A-1	11,8	Enlace M-40 (Madrid)	50	Venturada	8.00-13.00	Saída Madrid
A-2	18,3	Enlace M-45 (Madrid)	35	Alcalá de Henares	8.00-13.00	Saída Madrid
R-2	17,1	Enlace M-50 (Madrid)	62,5	Taracena	8.00-13.00	Saída Madrid
A-3	13	Enlace M-50 (Madrid)	80,4	Tarancón	7.00-13.00	Saída Madrid
R-3	7,3	Enlace M-50 (Madrid)	29,4	Arganda	7.00-13.00	Saída Madrid
A-4	17,3	Enlace M-50 (Madrid)	62	Ocaña	7.00-13.00	Saída Madrid

Estr.	Inicio		Final		Duración	Sentido
	P.Q.	Localidade	P.Q.	Localidade		
R-4	0	Enlace M-50 (Madrid)	52,5	Dos Barrios	7.00-13.00	Saída Madrid
N-VI	42,5	Villalba	62,5	San Rafael	8.00-16.00	Saída Madrid
M-501	4	Enlace M-50 (Madrid)	59,5	San Martín Valdeiglesias	8.00-13.00	Saída Madrid

Sábado 9 de agosto (descenso do Sella-zona Asturias)

Estr.	Inicio		Final		Duración	Sentido
	P.Q.	Localidade	P.Q.	Localidade		
N-634	327	Llovio (Ribadesella)	382	Lieres (Pola de Siero)	7.00-24.00	Ambos os sentidos
N-625	155	Cangas de Onís	162	Arriendas	7.00-24.00	Ambos os sentidos

Xoves 14 de agosto (festividade de 15 de agosto)

Estr.	Inicio		Final		Duración	Sentido
	P.Q.	Localidade	P.Q.	Localidade		
A-6 / AP-6	11,65	Enlace M-40 (Madrid)	60,2	San Rafael	16.00-22.00	Saída Madrid
A-1	11,8	Enlace M-40 (Madrid)	50	Venturada	16.00-22.00	Saída Madrid
A-2	18,3	Enlace M-45 (Madrid)	35	Alcalá de Henares	16.00-22.00	Saída Madrid
R-2	17,1	Enlace M-50 (Madrid)	62,5	Taracena	16.00-22.00	Saída Madrid
A-3	13	Enlace M-50 (Madrid)	80,4	Tarancón	13.00-22.00	Ambos os sentidos
R-3	7,3	Enlace M-50 (Madrid)	29,4	Arganda	13.00-22.00	Saída Madrid
A-4	17,3	Enlace M-50 (Madrid)	62	Ocaña	13.00-22.00	Saída Madrid
R-4	0	Enlace M-50 (Madrid)	52,5	Dos Barrios	13.00-22.00	Saída Madrid
A-4	120	Madridejos	62	Ocaña	13.00-22.00	Entrada Madrid
A-5	14	Enlace M-50 (Madrid)	106	Talavera de la Reina	16.00-22.00	Ambos os sentidos
R-5	15	Arroyomolinos (enlace AP-41)	30,5	Valmojado	16.00-22.00	Saída Madrid
N-VI	42,5	Villalba	62,5	San Rafael	16.00-22.00	Saída Madrid
M-501	4	Enlace M-50 (Madrid)	59,5	San Martín de Valdeiglesias	16.00-22.00	Saída Madrid

Venres 15 de agosto (festividade de 15 de agosto)

Estr.	Inicio		Final		Duración	Sentido
	P.Q.	Localidade	P.Q.	Localidade		
A-6/AP- 6	11,65	Enlace M-40 (Madrid)	60,2	San Rafael	8.00-16.00	Saída Madrid
A-1	11,8	Enlace M-40 (Madrid)	50	Venturada	8.00-13.00	Saída Madrid
A-2	18,3	Enlace M-45 (Madrid)	52	Guadalajara	8.00-13.00	Saída Madrid
R-2	17,1	Enlace M-50 (Madrid)	62,5	Taracena	8.00-13.00	Saída Madrid
A-3	13	Enlace M-50 (Madrid)	80,4	Tarancón	7.00-13.00	Ambos os sentidos
R-3	7,3	Enlace M-50 (Madrid)	29,4	Arganda	7.00-13.00	Saída Madrid

Estr.	Inicio		Final		Duración	Sentido
	P.Q.	Localidade	P.Q.	Localidade		
A-4	17,3	Enlace M-50 (Madrid)	62	Ocaña	7.00-13.00	Saída Madrid
R-4	0	Enlace M-50 (Madrid)	52,5	Dos Barrios	7.00-13.00	Saída Madrid
A-4	120	Madridejos	62	Ocaña	7.00-13.00	Entrada Madrid
A-5	14	Enlace M-50 (Madrid)	106	Talavera de la Reina	8.00-13.00	Ambos os sentidos
R-5	15	Arroyomolinos (enlace AP-41)	30,5	Valmojado	8.00-13.00	Saída Madrid
N-VI	42,5	Villalba	62,5	San Rafael	8.00-16.00	Saída Madrid
M-501	4	Enlace M-50 (Madrid)	59,5	San Martín de Valdeiglesias	8.00-13.00	Saída Madrid
A-7	500	Paterna	527	Silla	11.00-23.00	Ambos os sentidos
N-121-B	48,20	Oronoz-Mugairi	80,20	Dancharinea	0.00-22.00	Dancharinea
N-135	21	Zubiri	66,45	Fronteira con Francia	0.00-22.00	Fronteira Francia
N-138	21	Zubiri	46,45	Fronteira con Francia	0.00-22.00	Fronteira Francia

Domingo 24 de agosto (festividade zona Levante)

Estr.	Inicio		Final		Duración	Sentido
	P.Q.	Localidade	P.Q.	Localidade		
A-3	177	Atalaya del Cañavate	352	Valencia	11.00-23.00	Entrada Valencia
A-7	500	Paterna	527	Silla	11.00-23.00	Ambos os sentidos

Martes 9 de setembro (festividade zona centro)

Estr.	Inicio		Final		Duración	Sentido
	P.Q.	Localidade	P.Q.	Localidade		
A-1	115,5	Boceguillas	11,8	Enlace M-40 (Madrid)	21.00-24.00	Entrada Madrid
A-2	102	Almadrones	10,8	Enlace M-40 (Madrid)	21.00-24.00	Entrada Madrid
A-3	177	Atalaya del Cañavate	6,9	Enlace M-40 (Madrid)	21.00-24.00	Entrada Madrid
A-4	170	Manzanares	6,7	Enlace M-40 (Madrid)	18.00-22.00	Entrada Madrid
A-4	288	Guarromán (Políg. Guadiel)	230	Almuradiel	18.00-22.00	Entrada Madrid
A-5	75	Maqueda	11,8	Enlace M-40 (Madrid)	21.00-01.00	Ambos os sentidos
A-6	123	Arévalo	110	Adanero	21.00-24.00	Entrada Madrid
AP-6/A-6	110	Adanero	11,65	Enlace M-40 (Madrid)	21.00-24.00	Entrada Madrid
N-VI	110	Adanero	42,5	Villalba	21.00-24.00	Entrada Madrid
AP-51	104,8	Ávila	81,8	Villacastín (enlace AP-6)	21.00-24.00	Entrada Madrid
AP-61	88,55	Segovia	61,50	San Rafael (enlace AP-6)	21.00-24.00	Entrada Madrid
N-110	246	Berrocalejo Aragona	228	Villacastín (enlace AP-6)	21.00-24.00	Entrada Madrid
N-603	74,9	Otero de Herreros	64	San Rafael (enlace AP-6)	21.00-24.00	Entrada Madrid
M-501	59,5	S. Martín de Valdeiglesias	0	Enlace M-40 (Madrid)	21.00-24.00	Entrada Madrid

Domingo 12 de outubro (festividade Comunidade Valenciana)

Estr.	Inicio		Final		Duración	Sentido
	P.Q.	Localidade	P.Q.	Localidade		
A-3	177	Atalaya del Cañavate	352	Valencia	14.00-23.00	Entrada Valencia
A-7	500	Paterna	527	Silla	11.00-23.00	Ambos os sentidos

Luns 13 de outubro (día seguinte festividade do Pilar)

Estr.	Inicio		Final		Duración	Sentido
	P.Q.	Localidade	P.Q.	Localidade		
A-8	302	Llanes	431,8	Muros de Nalón	18.00-23.00	Ambos os sentidos
A-8	448	Novellana	471,7	Luarca	18.00-23.00	Ambos os sentidos
A-8	481,3	Variante Navia	490,6	Variante Navia	18.00-23.00	Ambos os sentidos
A-64	0	Villaviciosa (Grases)	32	Oviedo (Paredes)	18.00-23.00	Ambos os sentidos
A-66	12	Serín	65	Campomanes	18.00-23.00	Ambos os sentidos
AP-66	65	Campomanes	113	La Magdalena	18.00-23.00	Asturias
AS-1	0	Mieres	33	Gijón	18.00-23.00	Ambos os sentidos
AS-2	0	Oviedo	20,75	Gijón	18.00-23.00	Ambos os sentidos
AS-19	0	Gijón	22,1	Avilés	18.00-23.00	Ambos os sentidos
N-632	41,50	Villaviciosa	75	Gijón	18.00-23.00	Ambos os sentidos
N-632	97	Avilés	134,9	Novellana	18.00-23.00	Ambos os sentidos
N-634	280,3	Límite provincias Asturias-Cantabria	382	Lieres	18.00-23.00	Ambos os sentidos
N-634	507,7	Luarca	552,53	Límite provincias Asturias-Lugo	18.00-23.00	Ambos os sentidos

Domingo 26 de outubro (Gran premio motociclismo Comunidade Valenciana)

Estr.	Inicio		Final		Duración	Sentido
	P.Q.	Localidade	P.Q.	Localidade		
A-3	177	Atalaya del Cañavate	352	Valencia	11.00-23.00	Entrada Valencia
A-7	500	Paterna	527	Silla	11.00-23.00	Ambos os sentidos

Sábado 1 e martes 11 de novembro (continuidade restricións en Francia)

Estr.	Inicio		Final		Duración	Sentido
	P.Q.	Localidade	P.Q.	Localidade		
N-121-B	48,20	Oronoz-Mugairi	80,20	Dancharinea	0.00-22.00	Dancharinea
N-135	21	Zubiri	66,45	Fronteira con Francia	0.00-22.00	Fronteira Francia
N-138	21	Zubiri	46,45	Fronteira con Francia	0.00-22.00	Fronteira Francia

Venres 5 de decembro (ponte da Constitución e Inmaculada)

Estr.	Inicio		Final		Duración	Sentido
	P.Q.	Localidade	P.Q.	Localidade		
A-6/AP-6	11,65	Enlace M-40 (Madrid)	60,2	San Rafael	16.00-22.00	Saída Madrid

Estr.	Inicio		Final		Duración	Sentido
	P.Q.	Localidade	P.Q.	Localidade		
A-1	11,8	Enlace M-40 (Madrid)	50	Venturada	16.00-22.00	Saída Madrid
A-2	18,3	Enlace M-45 (Madrid)	35	Alcalá de Henares	16.00-22.00	Saída Madrid
R-2	17,1	Enlace M-50 (Madrid)	62,5	Taracena	16.00-22.00	Saída Madrid
A-3	13	Enlace M-50 (Madrid)	80,4	Tarancón	16.00-22.00	Saída Madrid
R-3	7,3	Enlace M-50 (Madrid)	29,4	Arganda	16.00-22.00	Saída Madrid
A-4	17,3	Enlace M-50 (Madrid)	62	Ocaña	16.00-22.00	Saída Madrid
R-4	0	Enlace M-50 (Madrid)	52,5	Dos Barrios	16.00-22.00	Saída Madrid
N-VI	42,5	Villalba	62,5	San Rafael	16.00-22.00	Saída Madrid
M-501	4	Enlace M-50 (Madrid)	59,5	San Martín de Valdeiglesias	16.00-22.00	Saída Madrid

Sábado 6 de decembro (ponte da Constitución e Inmaculada)

Estr.	Inicio		Final		Duración	Sentido
	P.Q.	Localidade	P.Q.	Localidade		
A-6/AP-6	11,65	Enlace M-40 (Madrid)	60,2	San Rafael	8.00-16.00	Saída Madrid
A-1	11,8	Enlace M-40 (Madrid)	50	Venturada	8.00-13.00	Saída Madrid
A-2	18,3	Enlace M-45 (Madrid)	35	Alcalá de Henares	8.00-13.00	Saída Madrid
R-2	17,1	Enlace M-50 (Madrid)	62,5	Taracena	8.00-13.00	Saída Madrid
A-3	13	Enlace M-50 (Madrid)	80,4	Tarancón	8.00-13.00	Saída Madrid
R-3	7,3	Enlace M-50 (Madrid)	29,4	Arganda	8.00-13.00	Saída Madrid
A-4	17,3	Enlace M-50 (Madrid)	62	Ocaña	8.00-13.00	Saída Madrid
R-4	0	Enlace M-50 (Madrid)	52,5	Dos Barrios	8.00-13.00	Saída Madrid
N-VI	42,5	Villalba	62,5	San Rafael	8.00-16.00	Saída Madrid
M-501	4	Enlace M-50 (Madrid)	59,5	San Martín de Valdeiglesias	8.00-13.00	Saída Madrid

Domingo 7 de decembro (continuidade restricións en Francia)

Estr.	Inicio		Final		Duración	Sentido
	P.Q.	Localidade	P.Q.	Localidade		
N-121-B	48,20	Oronoz-Mugairi	80,20	Dancharinea	0.00-22.00	Dancharinea
N-135	21	Zubiri	66,45	Fronteira con Francia	0.00-22.00	Fronteira Francia
N-138	21	Zubiri	46,45	Fronteira con Francia	0.00-22.00	Fronteira Francia

Luns 8 de decembro (ponte da Constitución e Inmaculada)

Estr.	Inicio		Final		Duración	Sentido
	P.Q.	Localidade	P.Q.	Localidade		
A-1	115,5	Boceguillas	11,8	Enlace M-40 (Madrid)	16.00-22.00	Entrada Madrid
A-2	102	Almadrones	10,8	Enlace M-40 (Madrid)	16.00-22.00	Entrada Madrid

Estr.	Inicio		Final		Duración	Sentido
	P.Q.	Localidade	P.Q.	Localidade		
A-3	177	Atalaya del Cañavate	6,9	Enlace M-40 (Madrid)	16.00-22.00	Entrada Madrid
A-4	170	Manzanares	6,7	Enlace M-40 (Madrid)	16.00-22.00	Entrada Madrid
A-5	75	Maqueda	11,8	Enlace M-40 (Madrid)	16.00-22.00	Ambos os sentidos
A-6	123	Arévalo	110	Adanero	16.00-24.00	Entrada Madrid
AP-6/A-6	110	Adanero	11,65	Enlace M-40 (Madrid)	16.00-24.00	Entrada Madrid
N-VI	110	Adanero	42,5	Villalba	16.00-24.00	Entrada Madrid
AP-51	104,8	Ávila	81,8	Villacastín (enlace AP-6)	16.00-24.00	Entrada Madrid
AP-61	88,55	Segovia	61,50	San Rafael (enlace AP-6)	16.00-24.00	Entrada Madrid
N-110	246	Berrocalejo Aragona	228	Villacastín (enlace AP-6)	16.00-24.00	Entrada Madrid
N-603	74,9	Otero de Herreros	64	San Rafael (enlace AP-6)	16.00-24.00	Entrada Madrid
M-501	59,5	S. Martín de Valdeiglesias	0	Enlace M-40 (Madrid)	16.00-22.00	Entrada Madrid
A-7	500	Paterna	527	Silla	11.00-23.00	Ambos os sentidos
A-3	177	Atalaya del Cañavate	352	Valencia	11.00-23.00	Entrada Valencia
A-4	288	Guarromán (Políg. Guadiel)	230	Almuradiel	16.00-22.00	Ambos os sentidos

ANEXO III

Mercadorías perigosas

a) Materias totalmente exentas das prohibicións establecidas no punto B.2 do texto dispositivo desta resolución, de modo permanente e sen necesidade de ser solicitada:

Mercadorías	Condicións do transporte
- Gases licuados de uso doméstico, embotellados ou a granel, ben para o seu transporte a puntos de distribución ou para repartición a consumidores.	As previstas no ADR para cada produto
- Materias destinadas ao aprovisionamento de estacións de servizo. - Combustibles con destino a portos, aeroportos e bases estacionais de aeronaves de loita contra incendios (*) coa finalidade de abastecer buques e aeronaves. - Combustibles para abastecemento ao transporte ferroviario e gasóleos de calefacción para uso doméstico.	As previstas no ADR para cada produto
- Gases necesarios para o funcionamento de centros sanitarios, así como gases transportados a particulares para asistencia sanitaria domiciliaria, cando se acredite que se transportan a estes destinos, e que non se pode realizar o transporte outro día da semana.	As previstas no ADR para cada produto

(*) O Ministerio de Medio Ambiente e as comunidades autónomas comunicarán á Dirección Xeral de Tráfico coa suficiente antelación a localización, os accesos e o período de funcionamento das bases estacionais de aeronaves para a loita contra incendios.

b) Materias que poden ser eximidas mediante autorización especial da prohibición a que fai referencia o primeiro parágrafo da epígrafe B.2.1. do punto primeiro do texto dispositivo desta resolución, sempre e cando se solicite e se xustifique a necesidade de circular:

Mercadorías	Condições do transporte
- Produtos indispensables para o funcionamento continuo de centros industriais.	As previstas no ADR para cada produto
- Produtos con orixe ou destino en centros sanitarios non recollidos na alínea a).	As previstas no ADR para cada produto
- Transportes de mercadorías perigosas cara ou desde os portos marítimos e aeroportos cando inevitablemente teñan que circular nas datas obxecto de prohibición.	As previstas no ADR para cada produto
- Material de pirotecnia.	As que sexan impostas na autorización
- Outras materias que, por circunstancias de carácter excepcional, se considere indispensable que sexan transportadas.	As que sexan impostas na autorización

ANEXO IV

Rede de itinerarios para mercadorías perigosas (RIMP)

ESTRADA	PERCORRIDO	ESTRADA	PERCORRIDO
A-1	MADRID(M-50) - BURGOS	A-1506	DAROCA(N-234) - ROMANOS
AP-1	BURGOS-MIRANDA DE EBRO	A-23	ROMANOS – ZARAGOZA(Z-40)
A-1	MIRANDA EBRO-L.P. ARABA L.P. ARABA-L.P.GIPUZKOA	A-23	ZARAGOZA - NUENO
R-2	MADRID - TARACENA	N-330	NUENO - FRONTRA. FRANCIA
A-2 (*)	MADRID(M-45)- TARACENA	N-331 /A-45	A-4 - A-92(ANTEQUERA)
A-2	TARACENA - ZARAGOZA	A-92M	ENTRE A-92 e A-45
AP-2	ZARAGOZA - L.P. LLEIDA	A-45	A-92(ANTEQUERA)-MÁLAGA
R-3	MADRID - ARGANDA	A-381	JEREZ F.(AP-4)-ALGECIRAS
A-3 (*)	MADRID(M-50)- ARGANDA	A-382/A-384	JEREZ F.(AP-4)-ANTEQUERA
A-3	ARGANDA - VALENCIA	CA-33	CÁDIZ – SAN FERNANDO
R-4	MADRID – DOSBARRIOS	A-48	SAN FERNANDO – CONIL
A-4 (*)	MADRID (M-50)-DOSBARRIOS	N-340	CONIL - ALGECIRAS
A-4	DOSBARRIOS - SEVILLA	A-7	ALGECIRAS - GUADIARO
AP-4	SEVILLA - SAÍDA p.q.101/ N-IV(p.q. 658,5) - CÁDIZ	AP-7	GUADIARO - TORREMOLINOS
R-5	MADRID - VALMOJADO	A-7	TORREMOLINOS - NERJA
A-5 (*)	MADRID (M-50)- VALMOJADO	N-343	ESCOMBRERAS – A-30
A-5	VALMOJADO-FRONT.PORTUGAL	N-400	TOLEDO – HORCAJADA TORRE
A-6 / AP-6	MADRID - A CORUÑA	A-40	HORCAJADA TORRE - CUENCA
AP-7	L.P. TARRAGONA – MONFORTE DE LEMOS	AP-41	MADRID(R-5)- TOLEDO
CS-22	PTO.GRAO (CASTELLÓ) -ENLACE N-340/AP-7	N-401	TOLEDO - CIUDAD REAL
A-70	ALACANT - ELX	N-403/A-40	TOLEDO – MAQUEDA - ÁVILA
AP-7	CREVILLENTE – VERA (A-7)	N-420	MONTORO – PUERTOLLANO
A-7	MONFORTE DE LEMOS-MURCIA-ALBUÑOL	A-41	PUERTOLLANO -CIUDAD REAL
RM-3	TOTANA (A-7) - MAZARRÓN	N-420	A-43 (DAIMIEL) - A-4 (PTO. LÁPICE)
A-8	L.P. BIZKAIA – S-10	N-420	A-3 (LA ALMARCHA) - CUENCA - N-330 - TERUEL
S-10	A-67 (SANTANDER) - A-8	N-430	A-5(MÉRIDA) -CIUDAD REAL
A-8	A-67 - L.P. ASTURIAS	EX-A2	MIAJADAS– RUECAS (N-430)
N-634	L.P. CANTABRIA-LLANES	A-43	CIUDAD REAL – MANZANARES
A-64	VILLAVICIOSA(A-8)-OVIEDO	A-43	S.CLEMENTE-ATALAYA CAÑV.
A-8	LLANES-MUROS DE NALÓN	CM-42	TOLEDO(A-42)-TOMELLOSO
N-632	MUROS DE NALÓN-NOVELLANA	A-35	ALMANSA – XÁTIVA
A-8	NOVELLANA - OTUR	A-7	XÁTIVA - VALENCIA

ESTRADA	PERCORRIDO	ESTRADA	PERCORRIDO
N-634	OTUR – VARIANTE NAVIA	V-31	ENLACE V-30(VALENCIA) -A-7(SILLA)
A-8	VARIANTE NAVIA	V-30	PORTO VALENCIA - A-7
N-634	VARIANTE NAVIA - RIBADEO	A-7	SAGUNTO (AP-7) - NULES
A-8	RIBADEO - REINANTE	CV-10	NULES-CASTELLÓ SUR-AP-7
N-634	REINANTE - VILALBA	N-432	BADAJOS - CÓRDOBA
A-8	VILALBA-BAAMONDE(A-6)	N-433	EL GARROBO(ENLACE N-630) - FRONTEIRA PORTUGAL
AP-9	FERROL - A CORUÑA - TUI	N-435	HUELVA-N-432(LA ALBUERA)
AP-53/AG-53	SANTIAGO DE COMPOSTELA – DOZÓN - CEA	EX-100	BADAJOS - CÁCERES
OU-504/N-541	CEA (AG-53) – O CARBALLIÑO - BARBANTES (A-52)	EX A1	A-5(NAVALMORAL M.)–A-66
AP-15	A-68 - IRURTZUN	CL-507	S. PEDRO DEL ARROYO-AP-6
A-15	IRURTZUN–L.P. GIPUZKOA	N-501	SALAMANCA - S. PEDRO DEL ARROYO - ÁVILA
A-31	ATALAYA CAÑAV. - LA RODA	N-550	REDONDELA- A-52
A-49	SEVILLA–FRONT. PORTUGAL	A-55	VIGO - TUI
A-52	BENAVENTE – O PORRIÑO	AG-57	VIGO - BAIONA
AG-55	A CORUÑA - CARBALLO	N-552	REDONDELA - RANDE
A-66	SERÍN (A-8)-CAMPOMANES	A-231	ONZONILLA(A-66) - BURGOS
AP-66	CAMPOMANES–LEÓN (N-120)	N-601	ADANERO - VALLADOLID
A-66	LEÓN (N-120)- BENAVENTE	AP-61	AP-6(SAN RAFAEL)-SEGOVIA
AS-1	MIERES - GIJÓN	CL-601	VALLADOLID - SEGOVIA
AP-68	ZARAGOZA - L.P. ARABA	A-67	S-10(SANTANDER)-AGUILAR
A-8028	SE-30 – ENLACE A-92	N-611	AGUILAR CAMPOO–FROMISTA
A-92	SEVILLA - ALMERÍA	A-67	FROMISTA-VENTA DE BAÑOS
A-92-N/A-91	GUADIX - Pto. LUMBRERAS	A-610	PALENCIA - MAGAZ(A-62)
AP-51	ÁVILA - A-6(VILLACASTÍN)	CL-615	ENLACE N-610 / CL-613 / CL- 615(PALENCIA)-CARRIÓN
N-111	A-2 - AP-68(LOGROÑO)	N-610/A-65	PALENCIA-VILLAMARTÍN C.
AP-71	LEÓN - ASTORGA	A-62	BURGOS–SALAMANCA–CIUDAD RODRIGO
N-120	PONFERRADA-OURENSE	N-620	CIUDAD RODRIGO-FRONTEIRA PORTUGAL
N-122[A-11]	SORIA - TUDELA DE DUERO	N-627	AGUILAR CAMPOO (A-67) – UBIerna (N-623) - BURGOS
A-11	TUDELA DUERO-VALLADOLID	N-631	ENTRE N-630 e A-52
A-11	TORDESILLAS - ZAMORA	N-630	BENAVENTE – SALAMANCA
N-122	ZAMORA–FRONTRA. PORTUGAL	A-66	SALAMANCA (p.q.339,7) - CUATRO CALZADAS (p.q.360)
A-23	SAGUNTO - CALAMOCHA	N-630	CUATRO CALZADAS (p.q.360)-PTO. BÉJAR
N-234	CALAMOCHA - SORIA	A-66	PTO. BÉJAR-ALDEANUEVA C.
N-240	L.P. LLEIDA - HUESCA	N-630	ALDEANUEVA C.-PLASENCIA
N-240	JACA - PAMPLONA	A-66	PLASENCIA - ALJUCÉN
A-10	AP-15 – ALSASUA (A-1)	N-630	ALJUCÉN - MÉRIDA
A-12	PAMPLONA - MENDAVIA	A-66	MÉRIDA - FUENTE CANTOS
AP-36	OCAÑA - LA RODA	N-630	FUENTE C.-STA. OLALLA C.
A-31	LA RODA - ALACANT	A-66	STA. OLALLA-EL RONQUILLO
A-30	ALBACETE-p.q. 137 (ENLACE A-7)	N-630	EL RONQUILLO-GUILLENA
MU-30	ALCANTARILLA – EL PALMAR	A-66	GUILLENA–SEVILLA (SE-30)
A-30	P.q.146 (ENLACE MU-30)-CARTAGENA (AP-7)	CR-506	PUERTOLLANO - CM-413
C-415	CARAVACA CRUZ-ENLACE A-7	CM-413	ARGAMASILLA CTV.-CM-4111
N-310	MANZANARES-SISANTE(A-31)	CM-4111	CM-413-ALMURADIEL (A-4)
CM-211	MINGLANILLA -ALMODÓVAR	M-40	ENTRE p.q.30 e p.q.46 (16 km DO ARCO OESTE)
N-320	ALMODÓVAR PINAR - CUENCA	M-45 / M-50	CIRCUNVALACIÓN MADRID
N-320	CUENCA - GUADALAJARA	Z-40	CIRCUNVALACIÓN ZARAGOZA
A-44	BAILÉN - JAÉN - GRANADA	SA-20	CIRCUNVALACIÓN SALAMANCA
A-316	JAÉN(A-44)-UBEDA(N-322)	BU-30	CIRCUNVALACIÓN BURGOS
N-330	ALMANSA – REQUENA (A-3)	SC-20	CIRCUNVALACIÓN SANTIAGO
		VA-20	CIRCUNVAL. VALLADOLID

(*) Soamente se poderá circular entre as 0.00 e as 6.00 horas.

ANEXO V
Tramos de estradas con limitacións horarias para mercadorías perigosas

ESTRADA	PUNTOS QUILOMÉTRICOS	LOCALIDADE	PROVINCIA	HORARIO RESTRINXIDO
M-40 (CRECENTE)	P.Q.46 AO 57 (TÚNELES DO PARDO)	MADRID	MADRID	DE 7.00 a 10.00 h. (DÍAS LABORABLES)
M-40 (DECRECENTE)	P.Q.57 AO 46 (TÚNELES DO PARDO)	MADRID	MADRID	DE 18.00 a 21.00 h. (DÍAS LABORABLES)
M-40 (DECRECENTE)	P.Q.25 AO 9 (DE A-2 a A-2)	MADRID	MADRID	DE 7.00 a 10.00 h. (DÍAS LABORABLES)
M-40 (CRECENTE)	P.Q.9 AO 25 (DE A-2 a A-2)	MADRID	MADRID	DE 18.00 a 21.00 h. (DÍAS LABORABLES)
M-50 (CRECENTE)	P.Q.68,9 AO 74,1 (TÚNELES BOADILLA- VALDEPASTORES)	BOADILLADELMONTE	MADRID	DE 7.00 a 10.00 h. (DÍAS LABORABLES)
M-50 (DECRECENTE)	P.Q.77,7 AO 72,7 (TÚNELES BOADILLA- VALDEPASTORES)	BOADILLADELMONTE	MADRID	DE 18.00 a 21.00 h. (DÍAS LABORABLES)
M-111	P.Q.1,1 AO 5,0 (TÚNEL BARAJAS)	BARAJAS	MADRID	DE 6.00 a 23.00 h. (TODOS OS DÍAS DO ANO)
N-330	P.Q. 666,7 AO 672,5 (TÚNEL DE SOMPORT)	CANFRANC	HUESCA	Resolución do 17 de febreiro de 2006, da Dirección Xeral de Tráfico (BOE do 1 de marzo)
SE-30	P.Q. 9,0 AO 11,0 (PONTE DO CENTENARIO)	SEVILLA	SEVILLA	DE 7.00 a 10.00 h. (TODOS OS DÍAS DO ANO)
N-433	P.Q.35,4 AO 104,2 (ENLACE N-435)	EL GARROBO-JABUGO	SEVILLA-HUELVA	SÁBADOS DE 0.00 a 24.00 h (DO 1-XI AO 28-XII)
N-443	P.Q. 2,3 AO 6 (PONTE JOSÉ LEÓN DE CARRANZA)	CADIZ	CADIZ	DE 0.00 a 24.00 h. (TODOS OS DÍAS DO ANO)

ANEXO VI

Restricións adicionais

A) Mercadorías perigosas (punto B.2.1 do texto dispositivo)

Datas	Horas
Mércores 19 de marzo	13.00 a 24.00 horas
Domingo 23 de marzo	8.00 a 24.00 horas
Xoves 31 de xullo	13.00 a 24.00 horas
Venres 1 de agosto	8.00 a 15.00 horas

B) Vehículos que precisan autorización complementaria de circulación (punto B.3 do texto dispositivo)

Datas	Horas
Mércores 19 de marzo	8.00 a 24.00 horas
Luns 24 de marzo	8.00 a 24.00 horas
Xoves 31 de xullo	13.00 a 24.00 horas
Venres 1 de agosto	8.00 a 24.00 horas

C) Maquinaria de servizo automotriz, guindastre de elevación (punto C.2 do texto dispositivo)

Datas	Horas
Mércores 19 de marzo	13.00 a 24.00 horas
Domingo 23 de marzo	8.00 a 24.00 horas
Xoves 31 de xullo	13.00 a 24.00 horas
Venres 1 de agosto	8.00 a 15.00 horas

D) Maquinaria de servizo automotriz, guindastre de elevación (punto C.2 do texto dispositivo)

Estrada	Horas
SE-30 P.Q. 9,0 ao 11,0 (Ponte do Centenario)	Todos os días laborables de: 7.00 a 10.00 e de 14.00 a 17.00 horas

REDE DE ITINERARIOS PARA MERCADORÍAS PERIGOSAS (RIMP)

